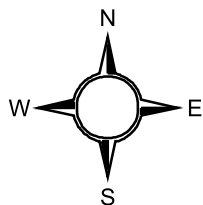
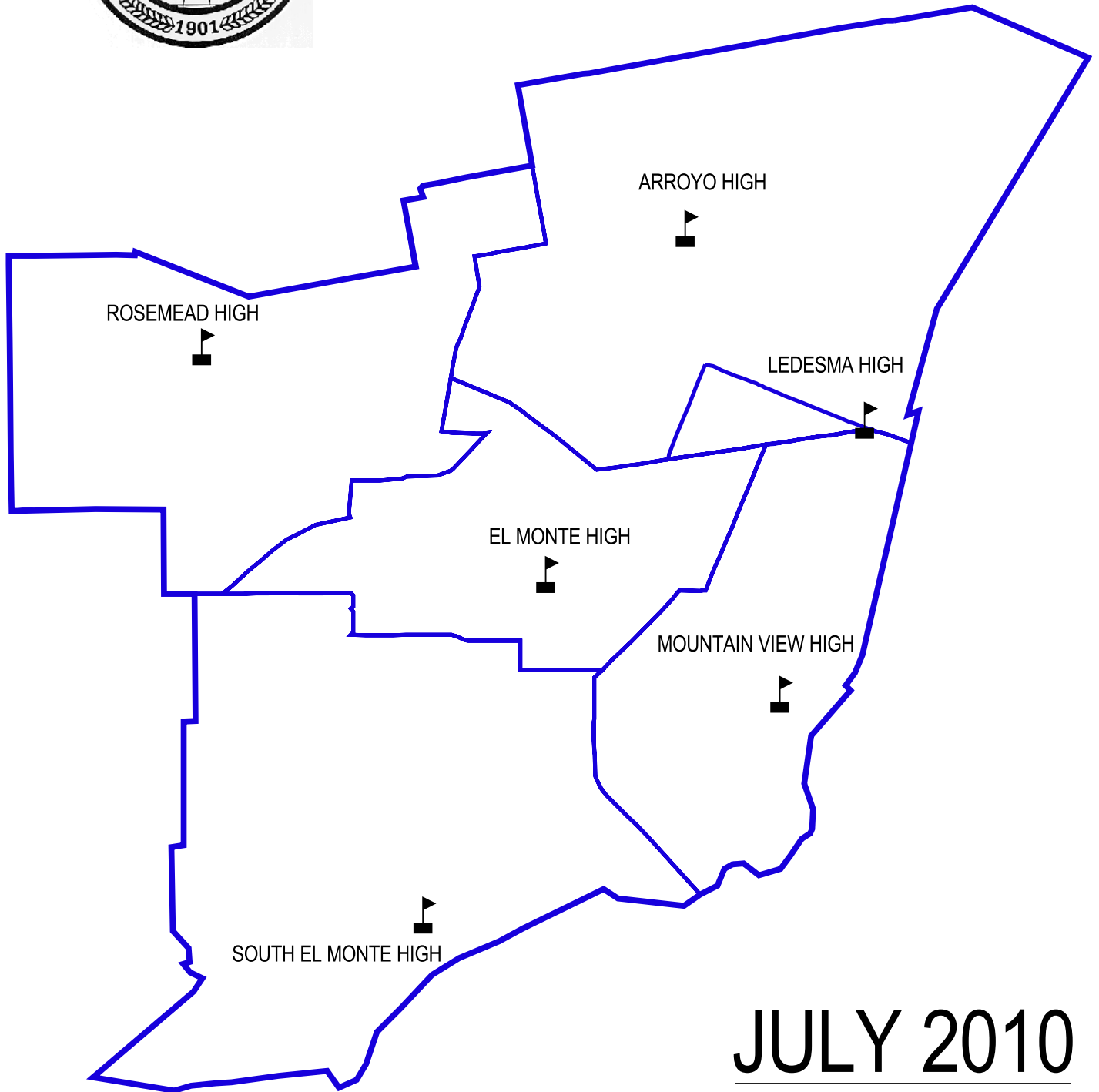




STREET & ATTENDANCE DIRECTORY BOOK



El Monte Union High School District

3537 JOHNSON AVENUE, EL MONTE, CA 91731

STREET & ATTENDANCE DIRECTORY BOOK

INDEX

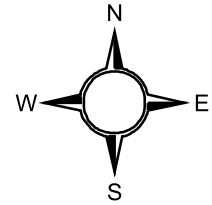
	<u>Page</u>
District Maps	
<i>El Monte Union High School District Boundary Map</i>	A
<i>School Attendance Area Map</i>	A
District School Site Information	
<i>High School District</i>	B
<i>Elementary School District</i>	C & D
Instruction Sheet.....	E
8th & 9th Street.....	1
A	2
B	8
C	16
D	26
E	33
F.....	39
G	45
H.....	52
I.....	56
J.....	57
K.....	58
L.....	61
M.....	73
N.....	86
O.....	87
P	89
Q.....	96
R.....	97
S	108
T.....	116
U.....	120
V	121
W	126
X, Y, & Z	131

EL MONTE UNION HIGH SCHOOL DISTRICT





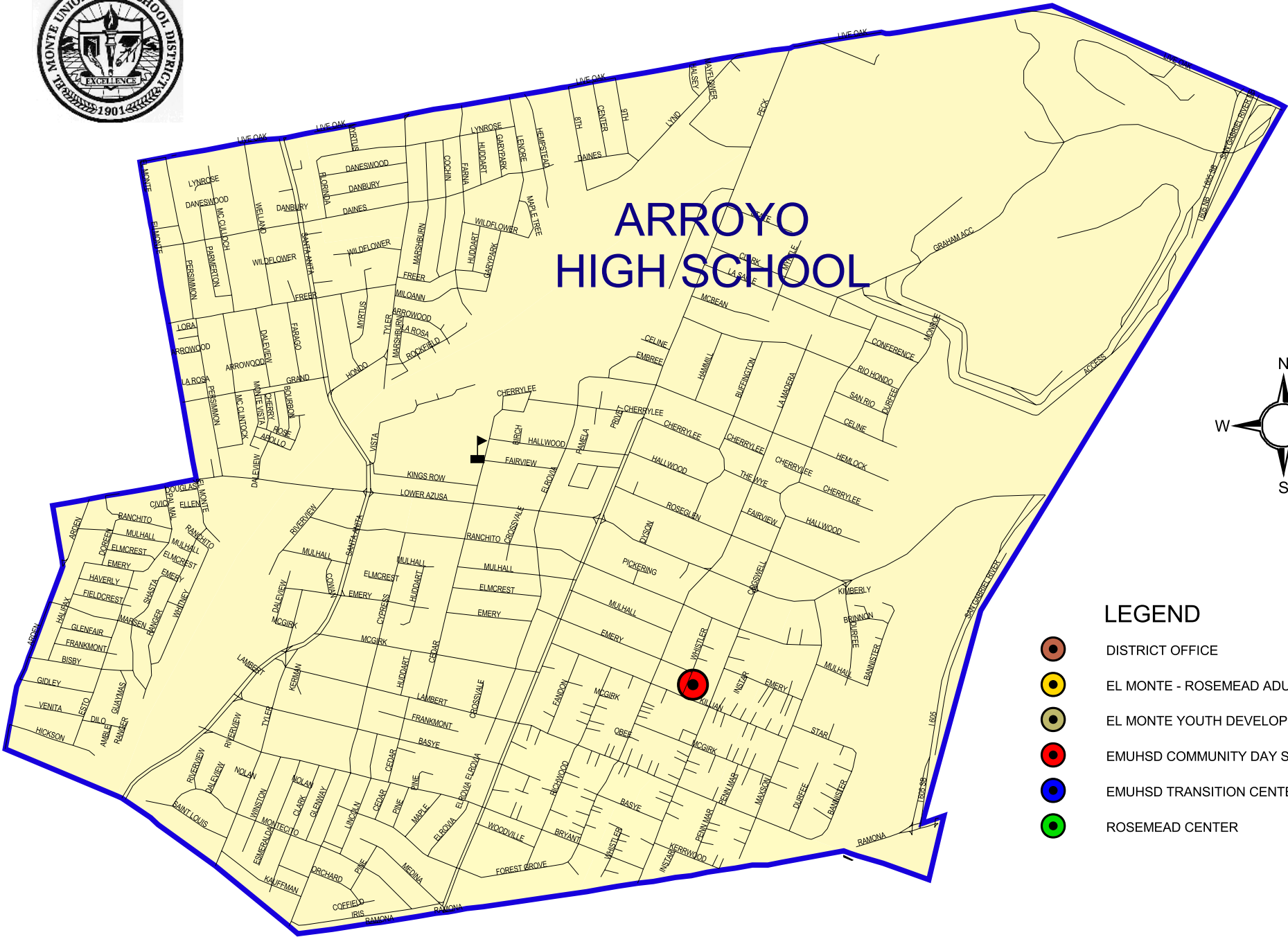
ARROYO HIGH SCHOOL



LEGEND







- DISTRICT OFFICE
- EL MONTE - ROSEMEAD ADULT SCHOOL
- EL MONTE YOUTH DEVELOPMENT CENTER
- EMUHSD COMMUNITY DAY SCHOOL
- EMUHSD TRANSITION CENTER
- ROSEMEAD CENTER

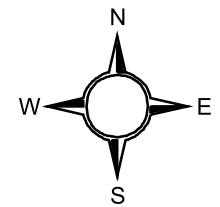
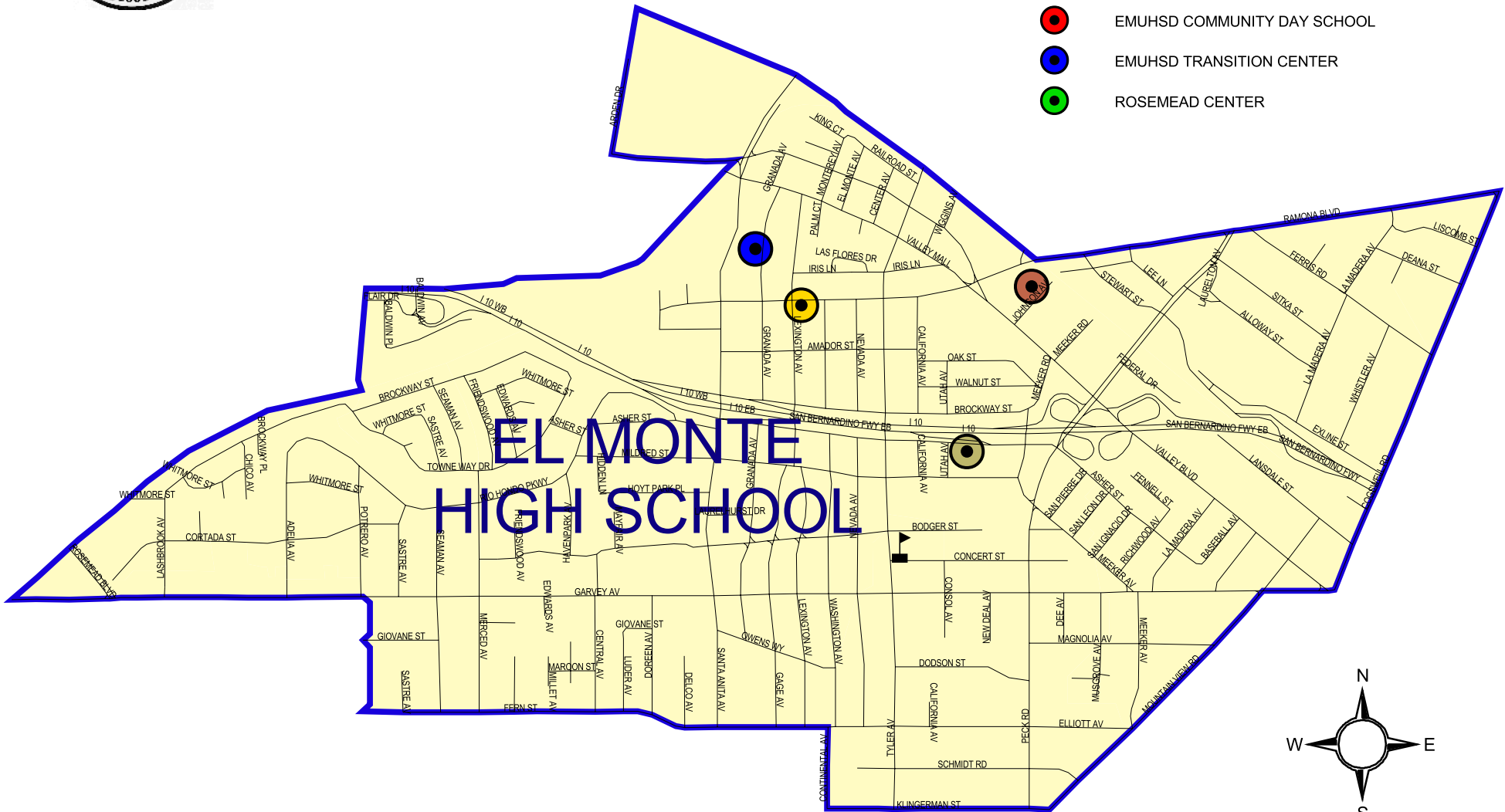
0 0.5 Miles



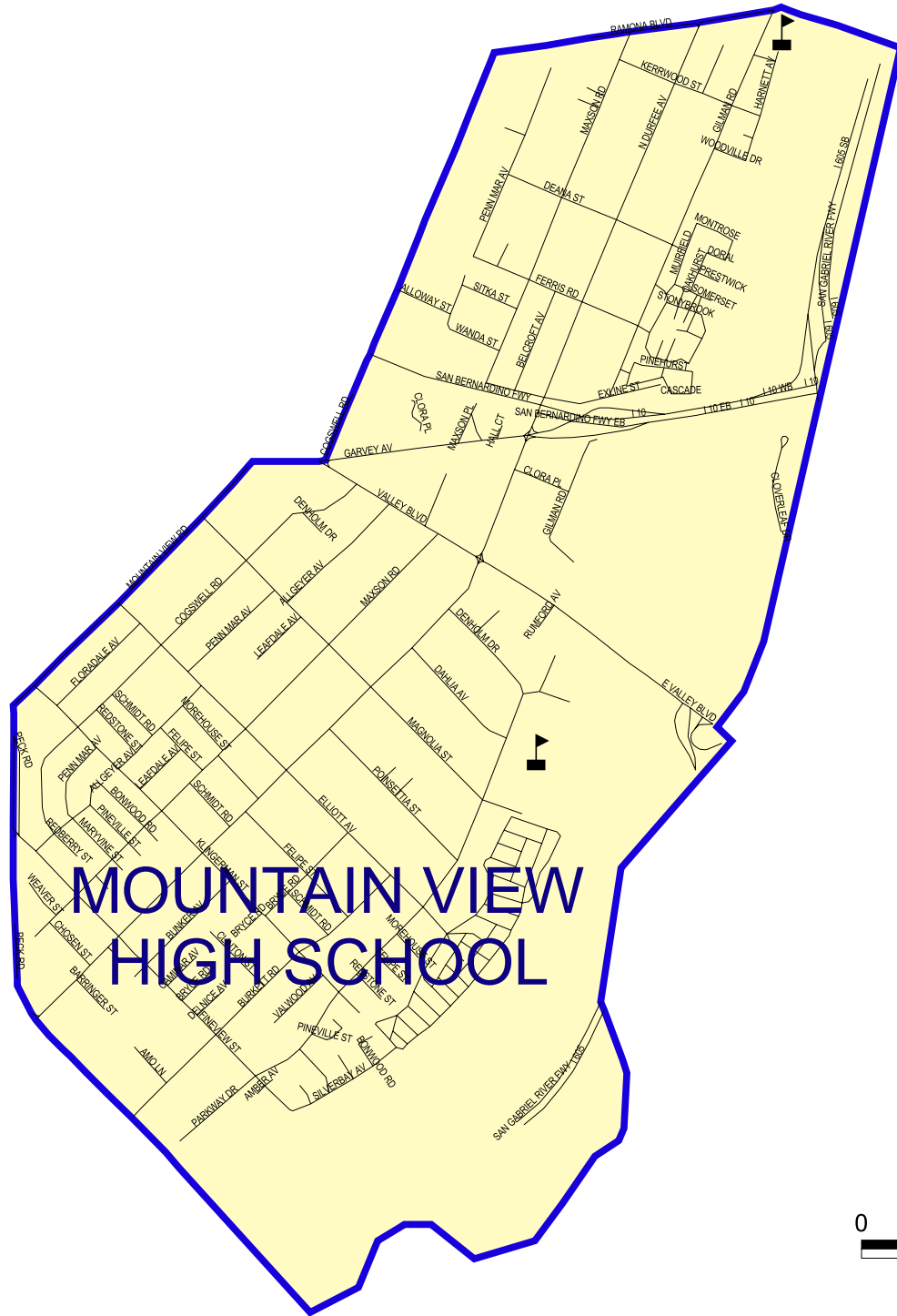


LEGEND







-  DISTRICT OFFICE
-  EL MONTE - ROSEMEAD ADULT SCHOOL
-  EL MONTE YOUTH DEVELOPMENT CENTER
-  EMUHS DISTRICT COMMUNITY DAY SCHOOL
-  EMUHS DISTRICT TRANSITION CENTER
-  ROSEMEAD CENTER

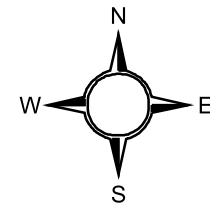


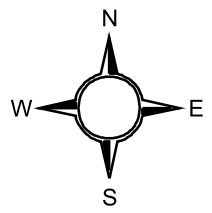
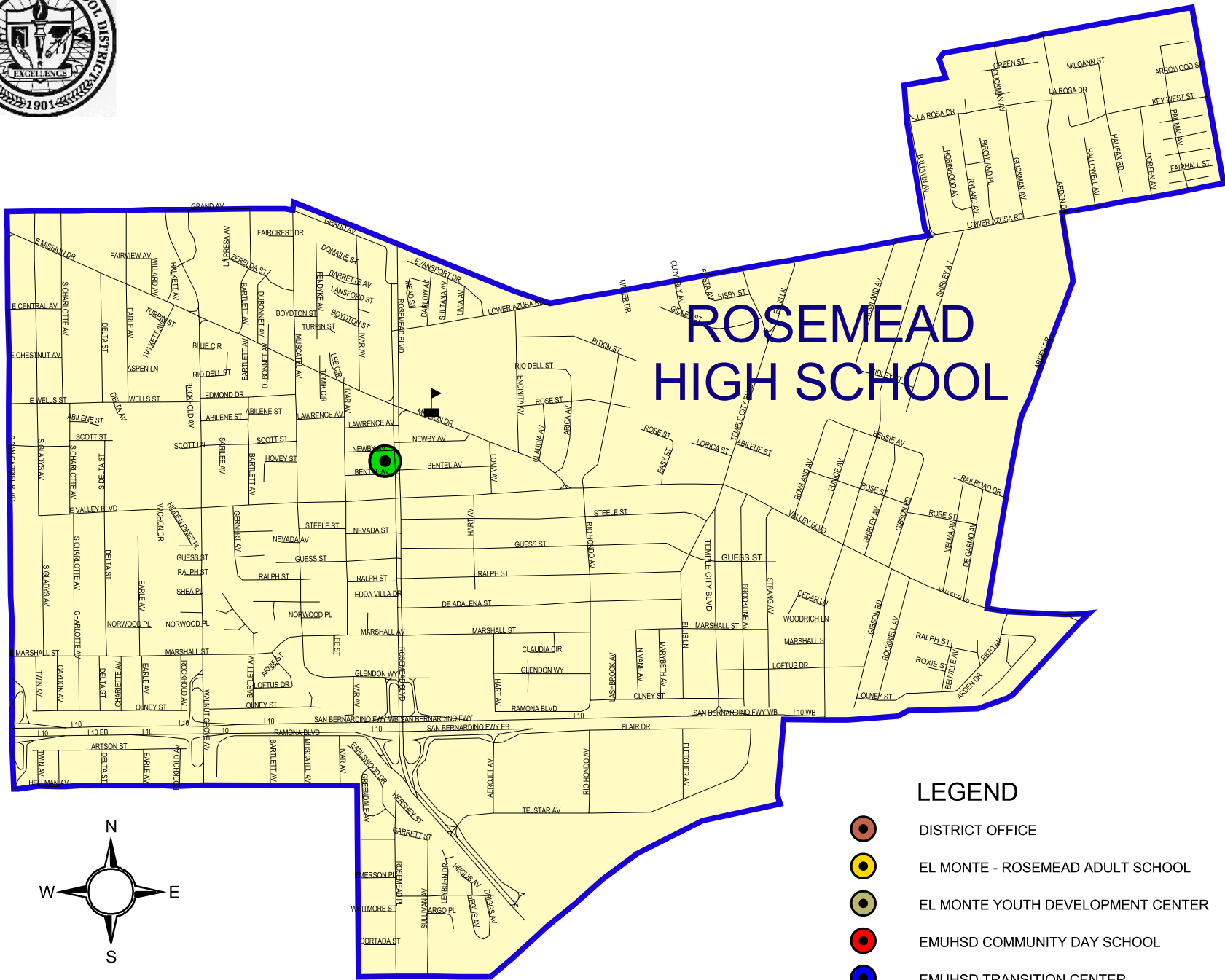
0  0.5 Miles



LEGEND







-  DISTRICT OFFICE
-  EL MONTE - ROSEMEAD ADULT SCHOOL
-  EL MONTE YOUTH DEVELOPMENT CENTER
-  EMUHS COMMUNITY DAY SCHOOL
-  EMUHS TRANSITION CENTER
-  ROSEMEAD CENTER

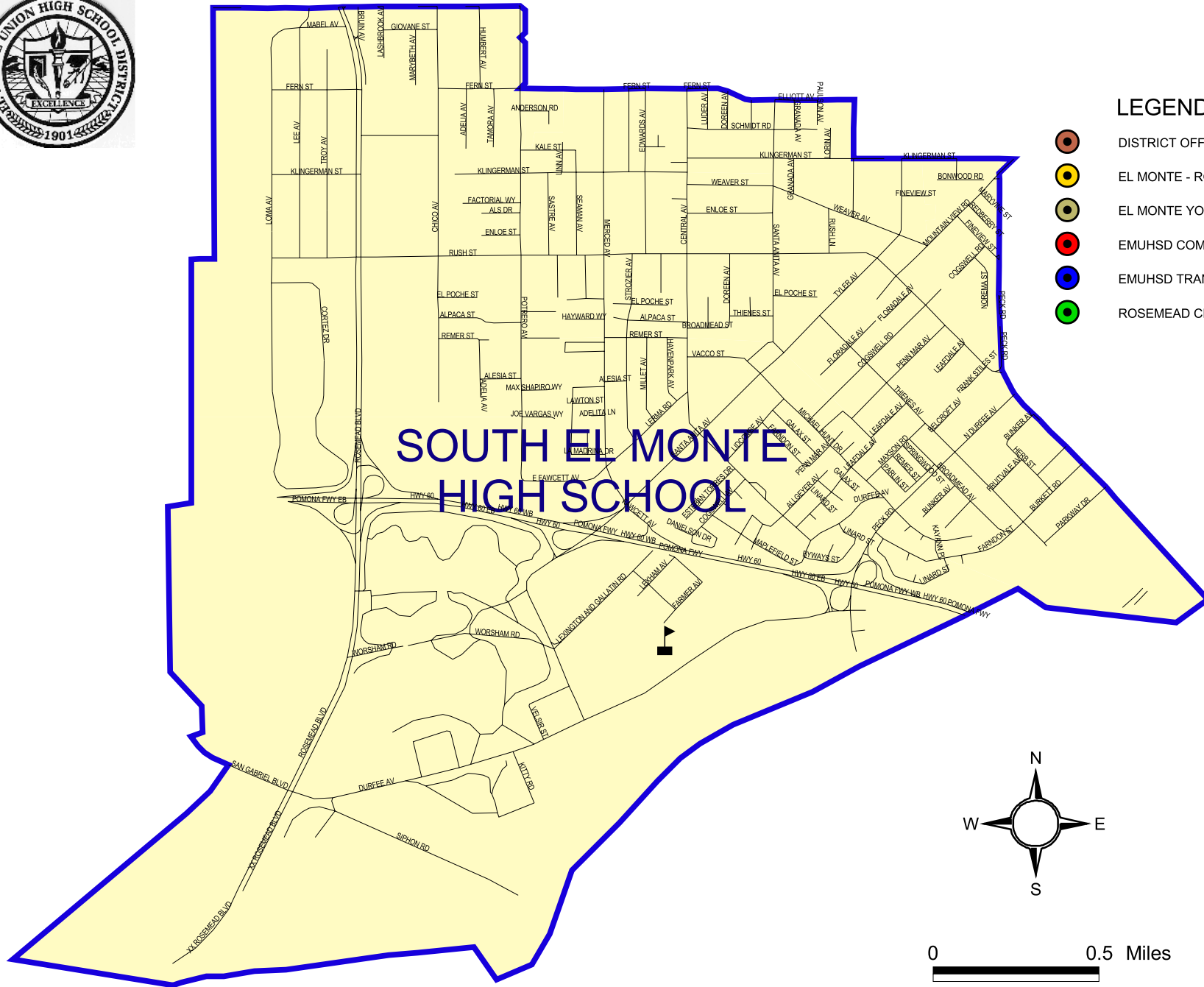




0 0.5 Miles

LEGEND

-  DISTRICT OFFICE
-  EL MONTE - ROSEMEAD ADULT SCHOOL
-  EL MONTE YOUTH DEVELOPMENT CENTER
-  EMUHS COMMUNITY DAY SCHOOL
-  EMUHS TRANSITION CENTER
-  ROSEMEAD CENTER



DISTRICT OFFICE

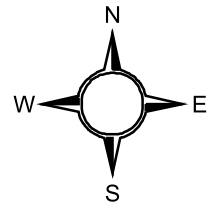
EL MONTE - ROSEMEAD ADULT SCHOOL

EL MONTE YOUTH DEVELOPMENT CENTER

EMUHSD COMMUNITY DAY SCHOOL

EMUHSD TRANSITION CENTER

ROSEMEAD CENTER



DISTRICT SCHOOL SITE INFORMATION

HIGH SCHOOL DISTRICT

El Monte Union High School District

3537 Johnson Ave, El Monte, CA 91731

(626) 4444-9005

Schools

School Name	Address	City	Zip	Grade
ARROYO HIGH	4921 N CEDAR AV	EL MONTE	91732	9-12
EL MONTE HIGH	3048 N TYLER AV	EL MONTE	91731	9-12
MOUNTAIN VIEW HIGH	2900 PARKWAY DR	EL MONTE	91732	9-12
ROSEMEAD HIGH	9063 E MISSION DR	ROSEMEAD	91770	9-12
SOUTH EL MONTE HIGH	1001 N DURFEE AVE	S EL MONTE	91733	9-12
FERNANDO R. LEDESMA HIGH	12347 RAMONA BLVD	EL MONTE	91732	9-12

Administration Office & Service Center Sites

SITE NAME	ADDRESS	CITY	ZIP
DISTRICT OFFICE	3537 JOHNSON AVE	EL MONTE	91731
EMUHSD TRANSITION CENTER	3513 GRANADA	EL MONTE	91732
EMUHSD COMMUNITY DAY SCHOOL	4520 N. WHISTLER AVE	EL MONTE	91732
EL MONTE YOUTH DEV CENTER	11204 ASHER ST	EL MONTE	91731
EL MONTE – ROSEMEAD ADULT SCHOOL	10807 RAMONA BLVD	EL MONTE	91731
ROSEMEAD CENTER	4105 ROSEMEAD BLVD	ROSEMEAD	91770

DISTRICT SCHOOL SITE INFORMATION

ELEMENTARY DISTRICTS

Rosemead School District

3907 Rosemead Blvd, Rosemead, CA 91770
(626) 312-2900

School Name	Address	City	Zip	Grade
ENCINITA	4515 ENCINITA AV	ROSEMEAD	91770	K-6
JANSON	8628 E MARSHALL	ROSEMEAD	91770	K-6
MUSCATEL INT	4201 IVAR AV	ROSEMEAD	91770	7-8
SAVANNAH	3720 RIO HONDO AV	ROSEMEAD	91770	K-6
SHUEY	8472 WELLS	ROSEMEAD	91770	K-6

Mountain View School District

3320 Gilman Road, El Monte, CA 91732
(626) 652-4000

School Name	Address	City	Zip	Grade
BAKER	12043 EXLINE ST	EL MONTE	91732	K-5
COGSWELL	11050 FINEVIEW AV	EL MONTE	91733	K-6
KRANZ INT	12460 FINEVIEW ST	EL MONTE	91733	7-8
LA PRIMARIA	4220 GILMAN RD	EL MONTE	91732	K-3
MADRID INT	3300 GILMAN RD	EL MONTE	91732	6-8
MAXSON	12380 FELIPE ST	EL MONTE	91732	K-6
MIRAMONTE	10620 E SCHMIDT RD	EL MONTE	91733	K-6
MONTE VISTA	11111 THIENES AV	EL MONTE	91733	K-6
PARKVIEW	12044 E ELLIOTT AV	EL MONTE	91732	K-6
PAYNE	2850 N MOUNTAIN VIEW RD	EL MONTE	91732	K-6
TWIN LAKES	3900 GILMAN RD	EL MONTE	91732	K-5
VOORHIS	3501 DURFEE AV	EL MONTE	91732	K-5
MAGNOLIA LEARNING CNT	11919 MAGNOLIA ST	EL MONTE	91732	
CHILDREN'S CENTER	2109 BURKETT ST	EL MONTE	91732	HD/PR

DISTRICT SCHOOL SITE INFORMATION

ELEMENTARY DISTRICTS

Valle Lindo School District

1431 N. Central Ave, s. El Monte, CA 91733
(626) 580-0610

School Name	Address	City	Zip	Grade
DEAN L SHIVELY MIDDLE	1431 N CENTRAL AV	S EL MONTE	91733	4-8
NEW TEMPLE ELEM	11033 E CENTRAL AV	S EL MONTE	91733	K-3

El Monte City School District

3540 N. Lexington Ave, El Monte, CA 91731
(626) 453-3700

School Name	Address	City	Zip	Grade
CHERRYLEE	5025 BUFFINGTON RD	EL MONTE	91732	K-6
CLEMINSON	5213 N DALEVIEW AV	TEMPLE CITY	91780	K-6
COLUMBIA	3400 N CALIFORNIA	EL MONTE	91731	K-8
CORTADA	3111 N POTRERO AV	EL MONTE	91733	K-6
DURFEE / THOMPSON	12233 STAR ST	EL MONTE	91732	4-8
GIDLEY	10226 E LOWER AZUSA RD	EL MONTE	91731	K-8
LE GORE	11121 BRYANT RD	EL MONTE	91731	K-6
CEC	2131 LOMA AV	S EL MONTE	91733	K-6
NEW LEXINGTON	10410 E BODGER ST	EL MONTE	91733	K-6
POTRERO	2611 N POTRERO AV	EL MONTE	91733	K-8
RIO HONDO	11425 WILDFLOWER RD	ARCADIA	91006	K-8
RIO VISTA	4300 N ESTO	EL MONTE	91731	K-6
SHIRPSER	4020 N GIBSON RD	EL MONTE	91731	K-5
THOMPSON (SPED)	4544 MAXSON RD	EL MONTE	91732	K-3
WILKERSON	2700 N DOREEN ST	EL MONTE	91733	K-6
WRIGHT	11317 E MCGIRK RD	EL MONTE	91732	K-8

INSTRUCTION SHEET

As you review and use this directory, there are several things you need to be aware of:

A) Look up addresses in the following order - 1, 2, 3, 4, 5, & 6:

	<u>3</u>	<u>1</u>	<u>2</u>	<u>4</u>		<u>5</u>	<u>6</u>
DIR	STREET NAME	TYPE	Address Range		ZIP	HIGH SCHOOL	
			FROM	TO			
N	ARDEN	DR	3800	3898	91731	EL MONTE HIGH	
S	ARDEN	DR	3801	3899	91731	ROSEMEAD HIGH	

B) Be sure to check the complete address.

- DIR = Street Direction or Prefix (N, S, E, or W)
- STREET NAME = The Name of the Street (etc. Arden)
- TYPE = Type of Street (Avenue, Boulevard, etc.)
- ADDRESS RANGE = An address range is either Odd or Even. It represents possible addresses between a certain range. For instance, an address range of 100-198, indicates all even address numbers between 100 through 198 (only EVEN number addresses). An address range of 101-199, indicates all odd address numbers between 101 through 199 (only ODD number addresses).

Typically, both sides (even & odd) of a street are assigned to one school of attendance. However,, in some instances attendance areas are split in the middle of the street. Resulting in EVEN addresses attending one school and ODD addresses attending a different school. For example:

3852 N Arden DR 91731, attends El Monte High

			Address Range			
DIR	STREET NAME	TYPE	FROM	TO	ZIP	HIGH SCHOOL
N	ARDEN	DR	3800	3898	91731	EL MONTE HIGH
S	ARDEN	DR	3801	3899	91731	ROSEMEAD HIGH

3857 S Arden Dr, 91731, attends Rosemead High

			Address Range			
DIR	STREET NAME	TYPE	FROM	TO	ZIP	HIGH SCHOOL
N	ARDEN	DR	3800	3898	91731	EL MONTE HIGH
S	ARDEN	DR	3901	3899	91731	ROSEMEAD HIGH

ZIP = Zip Code

Note: While we have tried to make this list as accurate as possible, we would appreciate any corrections you may identify.

STREET DIRECTORY - July 2010

DIR	STREET NAME	TYPE	Address Range		ZIP	HIGH SCHOOL
			FROM	→ TO		
	8TH	AV	3000	→ 3198	91006	ARROYO HIGH
	8TH	AV	3001	→ 3199	91006	ARROYO HIGH
	8TH	AV	3200	→ 3298	91006	ARROYO HIGH
	8TH	AV	3201	→ 3299	91006	ARROYO HIGH
	9TH	AV	3000	→ 3150	91006	ARROYO HIGH
	9TH	AV	3001	→ 3151	91006	ARROYO HIGH
	9TH	AV	3152	→ 3198	91006	ARROYO HIGH
	9TH	AV	3153	→ 3199	91006	ARROYO HIGH

STREET DIRECTORY - July 2010

DIR	STREET NAME	TYPE	Address Range		ZIP	HIGH SCHOOL
			FROM	→ TO		
	ABERDEEN	CT	5000	→ 5010	91731	ARROYO HIGH
	ABERDEEN	CT	5001	→ 5009	91731	ARROYO HIGH
	ABILENE	ST	900	→ 998	91776	ROSEMEAD HIGH
	ABILENE	ST	901	→ 999	91776	ROSEMEAD HIGH
	ABILENE	ST	8600	→ 8698	91770	ROSEMEAD HIGH
	ABILENE	ST	8601	→ 8699	91770	ROSEMEAD HIGH
	ABILENE	ST	8700	→ 8798	91770	ROSEMEAD HIGH
	ABILENE	ST	8701	→ 8799	91770	ROSEMEAD HIGH
	ABILENE	ST	9700	→ 9798	91770	ROSEMEAD HIGH
	ABILENE	ST	9701	→ 9799	91770	ROSEMEAD HIGH
	ABRAHAM	DR	10900	→ 10998	91733	SOUTH EL MONTE HIGH
	ABRAHAM	DR	10901	→ 10999	91733	SOUTH EL MONTE HIGH
	ADAIR	CT	10700	→ 10898	91731	EL MONTE HIGH
	ADAIR	CT	10701	→ 10899	91731	EL MONTE HIGH
	ADELIA	AV	1400	→ 1498	91733	SOUTH EL MONTE HIGH
	ADELIA	AV	1401	→ 1499	91733	SOUTH EL MONTE HIGH
	ADELIA	AV	1500	→ 1598	91733	SOUTH EL MONTE HIGH
	ADELIA	AV	1501	→ 1599	91733	SOUTH EL MONTE HIGH
	ADELIA	AV	1600	→ 1698	91733	SOUTH EL MONTE HIGH
	ADELIA	AV	1601	→ 1699	91733	SOUTH EL MONTE HIGH
	ADELIA	AV	2400	→ 2598	91733	SOUTH EL MONTE HIGH
	ADELIA	AV	2401	→ 2599	91733	SOUTH EL MONTE HIGH
	ADELIA	AV	3000	→ 3016	91733	EL MONTE HIGH
	ADELIA	AV	3001	→ 3017	91733	EL MONTE HIGH
	ADELIA	AV	3018	→ 3032	91733	EL MONTE HIGH
	ADELIA	AV	3019	→ 3033	91733	EL MONTE HIGH
	ADELIA	AV	3034	→ 3098	91733	EL MONTE HIGH
	ADELIA	AV	3035	→ 3099	91733	EL MONTE HIGH
	ADELIA	AV	3100	→ 3198	91733	EL MONTE HIGH
	ADELIA	AV	3101	→ 3199	91733	EL MONTE HIGH
	ADELIA	AV	3200	→ 3234	91733	EL MONTE HIGH
	ADELIA	AV	3201	→ 3231	91733	EL MONTE HIGH
	ADELIA	AV	3233	→ 3299	91733	EL MONTE HIGH
	ADELIA	AV	3236	→ 3298	91733	EL MONTE HIGH
	ADELITA	LN	9900	→ 9998	91733	SOUTH EL MONTE HIGH
	ADELITA	LN	9901	→ 9999	91733	SOUTH EL MONTE HIGH
	ADSON	PL	1500	→ 1520	91733	SOUTH EL MONTE HIGH
	ADSON	PL	1501	→ 1519	91733	SOUTH EL MONTE HIGH
	ADSON	PL	1521	→ 1599	91733	SOUTH EL MONTE HIGH
	ADSON	PL	1522	→ 1598	91733	SOUTH EL MONTE HIGH

STREET DIRECTORY - July 2010

DIR	STREET NAME	TYPE	Address Range		ZIP	HIGH SCHOOL
			FROM	→ TO		
	AEROJET	AV	3300	→ 3352	91731	ROSEMEAD HIGH
	AEROJET	AV	3301	→ 3353	91731	ROSEMEAD HIGH
	AEROJET	AV	3354	→ 3406	91731	ROSEMEAD HIGH
	AEROJET	AV	3355	→ 3407	91731	ROSEMEAD HIGH
	AEROJET	AV	3408	→ 3460	91731	ROSEMEAD HIGH
	AEROJET	AV	3409	→ 3461	91731	ROSEMEAD HIGH
	ALEGRIA	ST	3600	→ 3698	91731	EL MONTE HIGH
	ALEGRIA	ST	3601	→ 3699	91731	EL MONTE HIGH
	ALESIA	ST	9700	→ 9798	91733	SOUTH EL MONTE HIGH
	ALESIA	ST	9701	→ 9799	91733	SOUTH EL MONTE HIGH
	ALESIA	ST	9900	→ 9998	91733	SOUTH EL MONTE HIGH
	ALESIA	ST	9901	→ 9999	91733	SOUTH EL MONTE HIGH
	ALESIA	ST	10000	→ 10098	91733	SOUTH EL MONTE HIGH
	ALESIA	ST	10001	→ 10099	91733	SOUTH EL MONTE HIGH
	ALLGEYER	AV	1200	→ 1298	91733	SOUTH EL MONTE HIGH
	ALLGEYER	AV	1201	→ 1299	91733	SOUTH EL MONTE HIGH
	ALLGEYER	AV	1300	→ 1324	91733	SOUTH EL MONTE HIGH
	ALLGEYER	AV	1301	→ 1325	91733	SOUTH EL MONTE HIGH
	ALLGEYER	AV	1326	→ 1398	91733	SOUTH EL MONTE HIGH
	ALLGEYER	AV	1327	→ 1399	91733	SOUTH EL MONTE HIGH
	ALLGEYER	AV	1400	→ 1498	91733	SOUTH EL MONTE HIGH
	ALLGEYER	AV	1401	→ 1499	91733	SOUTH EL MONTE HIGH
	ALLGEYER	AV	1500	→ 1598	91733	SOUTH EL MONTE HIGH
	ALLGEYER	AV	1501	→ 1599	91733	SOUTH EL MONTE HIGH
	ALLGEYER	AV	1600	→ 1698	91733	SOUTH EL MONTE HIGH
	ALLGEYER	AV	1601	→ 1699	91733	SOUTH EL MONTE HIGH
	ALLGEYER	AV	2200	→ 2226	91732	MOUNTAIN VIEW HIGH
	ALLGEYER	AV	2201	→ 2229	91732	MOUNTAIN VIEW HIGH
	ALLGEYER	AV	2228	→ 2256	91732	MOUNTAIN VIEW HIGH
	ALLGEYER	AV	2231	→ 2257	91732	MOUNTAIN VIEW HIGH
	ALLGEYER	AV	2258	→ 2298	91732	MOUNTAIN VIEW HIGH
	ALLGEYER	AV	2259	→ 2299	91732	MOUNTAIN VIEW HIGH
	ALLGEYER	AV	2300	→ 2398	91732	MOUNTAIN VIEW HIGH
	ALLGEYER	AV	2301	→ 2399	91732	MOUNTAIN VIEW HIGH
	ALLGEYER	AV	2400	→ 2422	91732	MOUNTAIN VIEW HIGH
	ALLGEYER	AV	2401	→ 2421	91732	MOUNTAIN VIEW HIGH
	ALLGEYER	AV	2423	→ 2449	91732	MOUNTAIN VIEW HIGH
	ALLGEYER	AV	2424	→ 2448	91732	MOUNTAIN VIEW HIGH
	ALLGEYER	AV	2450	→ 2498	91732	MOUNTAIN VIEW HIGH
	ALLGEYER	AV	2451	→ 2499	91732	MOUNTAIN VIEW HIGH
	ALLGEYER	AV	2500	→ 2532	91732	MOUNTAIN VIEW HIGH
	ALLGEYER	AV	2501	→ 2533	91732	MOUNTAIN VIEW HIGH
	ALLGEYER	AV	2534	→ 2598	91732	MOUNTAIN VIEW HIGH
	ALLGEYER	AV	2535	→ 2599	91732	MOUNTAIN VIEW HIGH
	ALLGEYER	AV	2800	→ 3098	91732	MOUNTAIN VIEW HIGH
	ALLGEYER	AV	2801	→ 3099	91732	MOUNTAIN VIEW HIGH
	ALLOWAY	ST	11600	→ 11610	91732	EL MONTE HIGH
	ALLOWAY	ST	11601	→ 11611	91732	EL MONTE HIGH
	ALLOWAY	ST	11610	→ 11620	91732	EL MONTE HIGH
	ALLOWAY	ST	11611	→ 11621	91732	EL MONTE HIGH
	ALLOWAY	ST	11762	→ 11798	91732	EL MONTE HIGH
	ALLOWAY	ST	11763	→ 11799	91732	EL MONTE HIGH
	ALLOWAY	ST	12000	→ 12098	91732	MOUNTAIN VIEW HIGH
	ALLOWAY	ST	12001	→ 12099	91732	MOUNTAIN VIEW HIGH
	ALPACA	ST	9600	→ 9698	91733	SOUTH EL MONTE HIGH
	ALPACA	ST	9601	→ 9699	91733	SOUTH EL MONTE HIGH
	ALPACA	ST	9700	→ 9710	91733	SOUTH EL MONTE HIGH
	ALPACA	ST	9701	→ 9707	91733	SOUTH EL MONTE HIGH
	ALPACA	ST	9709	→ 9799	91733	SOUTH EL MONTE HIGH
	ALPACA	ST	9712	→ 9798	91733	SOUTH EL MONTE HIGH

STREET DIRECTORY - July 2010

DIR	STREET NAME	TYPE	Address Range		ZIP	HIGH SCHOOL
			FROM	→ TO		
	ALPACA	ST	9800	→ 9898	91733	SOUTH EL MONTE HIGH
	ALPACA	ST	9801	→ 9899	91733	SOUTH EL MONTE HIGH
	ALPACA	ST	10000	→ 10098	91733	SOUTH EL MONTE HIGH
	ALPACA	ST	10001	→ 10099	91733	SOUTH EL MONTE HIGH
	ALPACA	ST	10100	→ 10198	91733	SOUTH EL MONTE HIGH
	ALPACA	ST	10101	→ 10199	91733	SOUTH EL MONTE HIGH
	ALS	DR	9700	→ 9798	91733	SOUTH EL MONTE HIGH
	ALS	DR	9701	→ 9799	91733	SOUTH EL MONTE HIGH
	AMADOR	ST	10600	→ 10698	91731	EL MONTE HIGH
	AMADOR	ST	10601	→ 10699	91731	EL MONTE HIGH
	AMADOR	ST	10700	→ 10798	91731	EL MONTE HIGH
	AMADOR	ST	10701	→ 10799	91731	EL MONTE HIGH
	AMADOR	ST	10800	→ 10848	91731	EL MONTE HIGH
	AMADOR	ST	10801	→ 10849	91731	EL MONTE HIGH
	AMADOR	ST	10850	→ 10898	91731	EL MONTE HIGH
	AMADOR	ST	10851	→ 10899	91731	EL MONTE HIGH
	AMADOR	ST	10900	→ 10998	91731	EL MONTE HIGH
	AMADOR	ST	10901	→ 10999	91731	EL MONTE HIGH
	AMADOR	ST	11000	→ 11998	91731	EL MONTE HIGH
	AMADOR	ST	11001	→ 11999	91731	EL MONTE HIGH
	AMBER	AV	2100	→ 2198	91732	MOUNTAIN VIEW HIGH
	AMBER	AV	2101	→ 2199	91732	MOUNTAIN VIEW HIGH
	AMBER	AV	2200	→ 2298	91732	MOUNTAIN VIEW HIGH
	AMBER	AV	2201	→ 2299	91732	MOUNTAIN VIEW HIGH
	AMBLE	CT	4200	→ 4298	91731	ARROYO HIGH
	AMBLE	CT	4201	→ 4299	91731	ARROYO HIGH
	AMISTAD	ST	3600	→ 3698		EL MONTE HIGH
	AMISTAD	ST	3601	→ 3699		EL MONTE HIGH
	AMO	LN	12300	→ 12498	91732	MOUNTAIN VIEW HIGH
	AMO	LN	12301	→ 12499	91732	MOUNTAIN VIEW HIGH
	ANDERSON	RD	9800	→ 9898	91733	SOUTH EL MONTE HIGH
	ANDERSON	RD	9801	→ 9899	91733	SOUTH EL MONTE HIGH
	ANDREWS	ST	11000	→ 11014	90660	SOUTH EL MONTE HIGH
	ANDREWS	ST	11001	→ 11015	91733	SOUTH EL MONTE HIGH
	ANDREWS	ST	11016	→ 11030	90660	SOUTH EL MONTE HIGH
	ANDREWS	ST	11017	→ 11031	91733	SOUTH EL MONTE HIGH
	ANDREWS	ST	11032	→ 11038	91733	SOUTH EL MONTE HIGH
	ANDREWS	ST	11033	→ 11039	91733	SOUTH EL MONTE HIGH
	ANDREWS	ST	11040	→ 11066	91733	SOUTH EL MONTE HIGH
	ANDREWS	ST	11041	→ 11065	91733	SOUTH EL MONTE HIGH
	ANDREWS	ST	11067	→ 11099	91733	SOUTH EL MONTE HIGH
	ANDREWS	ST	11068	→ 11098	90660	SOUTH EL MONTE HIGH
	ANSDELL	PL	5200	→ 5298	91006	ARROYO HIGH
	ANSDELL	PL	5201	→ 5299	91006	ARROYO HIGH
	ARBOR PINES		12400	→ 12408	91732	MOUNTAIN VIEW HIGH
	ARBOR PINES		12401	→ 12409	91732	MOUNTAIN VIEW HIGH
	ARCY	LN	10900	→ 10948	91733	SOUTH EL MONTE HIGH
	ARCY	LN	10901	→ 10949	91733	SOUTH EL MONTE HIGH
	ARDEN	DR	3600	→ 3646	91731	ROSEMEAD HIGH
	ARDEN	DR	3601	→ 3645	91731	ROSEMEAD HIGH
	ARDEN	DR	3647	→ 3699	91731	ROSEMEAD HIGH
	ARDEN	DR	3648	→ 3698	91731	ROSEMEAD HIGH
	ARDEN	DR	3700	→ 3798	91731	ROSEMEAD HIGH
	ARDEN	DR	3701	→ 3799	91731	ROSEMEAD HIGH
	ARDEN	DR	3800	→ 3898	91731	EL MONTE HIGH
	ARDEN	DR	3801	→ 3899	91731	ROSEMEAD HIGH
	ARDEN	DR	3900	→ 3998	91731	EL MONTE HIGH
	ARDEN	DR	3901	→ 3999	91731	ROSEMEAD HIGH
	ARDEN	DR	4000	→ 4098	91731	EL MONTE HIGH
	ARDEN	DR	4001	→ 4099	91731	ROSEMEAD HIGH

STREET DIRECTORY - July 2010

DIR	STREET NAME	TYPE	Address Range		ZIP	HIGH SCHOOL
			FROM	→ TO		
	ARDEN	DR	4100	→ 4198	91731	EL MONTE HIGH
	ARDEN	DR	4101	→ 4199	91731	ROSEMEAD HIGH
	ARDEN	DR	4120	→ 4198	91731	ARROYO HIGH
	ARDEN	DR	4121	→ 4199	91731	ROSEMEAD HIGH
	ARDEN	DR	4200	→ 4240	91731	ARROYO HIGH
	ARDEN	DR	4201	→ 4241	91731	ROSEMEAD HIGH
	ARDEN	DR	4242	→ 4270	91731	ARROYO HIGH
	ARDEN	DR	4243	→ 4271	91731	ROSEMEAD HIGH
	ARDEN	DR	4272	→ 4298	91731	ARROYO HIGH
	ARDEN	DR	4273	→ 4299	91731	ROSEMEAD HIGH
	ARDEN	DR	4300	→ 4348	91731	ARROYO HIGH
	ARDEN	DR	4301	→ 4349	91731	ROSEMEAD HIGH
	ARDEN	DR	4350	→ 4398	91731	ARROYO HIGH
	ARDEN	DR	4351	→ 4399	91731	ROSEMEAD HIGH
	ARDEN	DR	4400	→ 4432	91731	ARROYO HIGH
	ARDEN	DR	4401	→ 4433	91731	ROSEMEAD HIGH
	ARDEN	DR	4434	→ 4466	91731	ARROYO HIGH
	ARDEN	DR	4435	→ 4467	91731	ROSEMEAD HIGH
	ARDEN	DR	4466	→ 4498	91731	ARROYO HIGH
	ARDEN	DR	4467	→ 4499	91731	ROSEMEAD HIGH
	ARDEN	DR	4500	→ 4512	91731	ARROYO HIGH
	ARDEN	DR	4501	→ 4533	91731	ROSEMEAD HIGH
	ARDEN	DR	4514	→ 4526	91731	ARROYO HIGH
	ARDEN	DR	4528	→ 4532	91731	ARROYO HIGH
	ARDEN	DR	4534	→ 4540	91731	ARROYO HIGH
	ARDEN	DR	4535	→ 4567	91731	ROSEMEAD HIGH
	ARDEN	DR	4542	→ 4622	91731	ARROYO HIGH
	ARDEN	DR	4569	→ 4583	91731	ROSEMEAD HIGH
	ARDEN	DR	4585	→ 4601	91731	ROSEMEAD HIGH
	ARDEN	WY	4600	→ 4616	91731	ARROYO HIGH
	ARDEN	WY	4601	→ 4617	91731	ARROYO HIGH
	ARDEN	DR	4603	→ 4621	91731	ROSEMEAD HIGH
	ARDEN	WY	4618	→ 4698	91731	ARROYO HIGH
	ARDEN	WY	4619	→ 4699	91731	ARROYO HIGH
	ARDEN	DR	4623	→ 4799	91731	ROSEMEAD HIGH
	ARDEN	DR	4624	→ 4798	91731	ARROYO HIGH
	ARDEN	WY	4700	→ 4776	91731	ARROYO HIGH
	ARDEN	WY	4701	→ 4777	91731	ARROYO HIGH
	ARDEN	WY	4778	→ 4798	91731	ARROYO HIGH
	ARDEN	WY	4779	→ 4799	91731	ARROYO HIGH
	ARDEN	DR	4800	→ 4810	91780	ROSEMEAD HIGH
	ARDEN	DR	4801	→ 4811	91780	ROSEMEAD HIGH
	ARDEN	DR	4812	→ 4822	91780	ROSEMEAD HIGH
	ARDEN	DR	4813	→ 4821	91780	ROSEMEAD HIGH
	ARDEN	DR	4823	→ 5099	91780	ROSEMEAD HIGH
	ARDEN	DR	4824	→ 5098	91780	ROSEMEAD HIGH
	ARDEN	DR	5100	→ 5198	91780	ROSEMEAD HIGH
	ARDEN	DR	5101	→ 5199	91780	ROSEMEAD HIGH
	ARDEN	DR	5200	→ 5298	91780	ROSEMEAD HIGH
	ARDEN	DR	5201	→ 5299	91780	ROSEMEAD HIGH
	ARGO	PL	9000	→ 9068	91770	ROSEMEAD HIGH
	ARGO	PL	9001	→ 9067	91770	ROSEMEAD HIGH
	ARGO	PL	9069	→ 9099	91770	ROSEMEAD HIGH
	ARGO	PL	9070	→ 9098	91770	ROSEMEAD HIGH
	ARICA	AV	4100	→ 4198	91770	ROSEMEAD HIGH
	ARICA	AV	4101	→ 4199	91770	ROSEMEAD HIGH
	ARICA	AV	4200	→ 4298	91770	ROSEMEAD HIGH
	ARICA	AV	4201	→ 4299	91770	ROSEMEAD HIGH
	ARICA	AV	4300	→ 4324	91770	ROSEMEAD HIGH
	ARICA	AV	4301	→ 4349	91770	ROSEMEAD HIGH

STREET DIRECTORY - July 2010

DIR	STREET NAME	TYPE	Address Range		ZIP	HIGH SCHOOL
			FROM	→ TO		
	ARICA	AV	4326	→ 4348	91770	ROSEMEAD HIGH
	ARICA	AV	4351	→ 4399	91770	ROSEMEAD HIGH
	ARNIE	ST	8700	→ 8798	91770	ROSEMEAD HIGH
	ARNIE	ST	8701	→ 8799	91770	ROSEMEAD HIGH
E	ARROW		400	→ 698	91006	ARROYO HIGH
E	ARROW		401	→ 699	91006	ARROYO HIGH
	ARROWOOD	ST	10600	→ 10698	91780	ROSEMEAD HIGH
	ARROWOOD	ST	10601	→ 10699	91780	ROSEMEAD HIGH
	ARROWOOD	ST	10700	→ 10798	91780	ARROYO HIGH
	ARROWOOD	ST	10701	→ 10799	91780	ARROYO HIGH
	ARROWOOD	ST	10800	→ 10898	91780	ARROYO HIGH
	ARROWOOD	ST	10801	→ 10899	91780	ARROYO HIGH
	ARROWOOD	ST	11200	→ 11214	91006	ARROYO HIGH
	ARROWOOD	ST	11201	→ 11219	91006	ARROYO HIGH
	ARROWOOD	ST	11216	→ 11244	91006	ARROYO HIGH
	ARROWOOD	ST	11221	→ 11245	91006	ARROYO HIGH
	ARROWOOD	ST	11246	→ 11274	91006	ARROYO HIGH
	ARROWOOD	ST	11247	→ 11273	91006	ARROYO HIGH
	ARROWOOD	ST	11275	→ 11299	91006	ARROYO HIGH
	ARROWOOD	ST	11276	→ 11298	91006	ARROYO HIGH
	ARROWOOD	ST	11300	→ 11398	91006	ARROYO HIGH
	ARROWOOD	ST	11301	→ 11399	91006	ARROYO HIGH
	ARTSON	ST	8200	→ 8214	91770	ROSEMEAD HIGH
	ARTSON	ST	8201	→ 8215	91770	ROSEMEAD HIGH
	ARTSON	ST	8216	→ 8244	91770	ROSEMEAD HIGH
	ARTSON	ST	8217	→ 8245	91770	ROSEMEAD HIGH
	ARTSON	ST	8246	→ 8298	91770	ROSEMEAD HIGH
	ARTSON	ST	8247	→ 8299	91770	ROSEMEAD HIGH
	ARTSON	ST	8300	→ 8398	91770	ROSEMEAD HIGH
	ARTSON	ST	8301	→ 8399	91770	ROSEMEAD HIGH
	ARTSON	ST	8400	→ 8428	91770	ROSEMEAD HIGH
	ARTSON	ST	8401	→ 8429	91770	ROSEMEAD HIGH
	ARTSON	ST	8430	→ 8458	91770	ROSEMEAD HIGH
	ARTSON	ST	8431	→ 8459	91770	ROSEMEAD HIGH
	ARTSON	ST	8460	→ 8496	91770	ROSEMEAD HIGH
	ARTSON	ST	8461	→ 8497	91770	ROSEMEAD HIGH
	ARTSON	ST	8498	→ 8534	91770	ROSEMEAD HIGH
	ARTSON	ST	8499	→ 8535	91770	ROSEMEAD HIGH
	ARTSON	ST	8536	→ 8578	91770	ROSEMEAD HIGH
	ARTSON	ST	8537	→ 8579	91770	ROSEMEAD HIGH
	ASHER	ST	3300	→ 3398	91733	EL MONTE HIGH
	ASHER	ST	3301	→ 3399	91733	EL MONTE HIGH
	ASHER	ST	10100	→ 10150	91733	EL MONTE HIGH
	ASHER	ST	10101	→ 10151	91733	EL MONTE HIGH
	ASHER	ST	10200	→ 10298	91733	EL MONTE HIGH
	ASHER	ST	10201	→ 10299	91733	EL MONTE HIGH
	ASHER	ST	10300	→ 10498	91733	EL MONTE HIGH
	ASHER	ST	10301	→ 10499	91733	EL MONTE HIGH
	ASHER	ST	10500	→ 10598	91733	EL MONTE HIGH
	ASHER	ST	10501	→ 10599	91733	EL MONTE HIGH
	ASHER	ST	10600	→ 10698	91731	EL MONTE HIGH
	ASHER	ST	10601	→ 10699	91731	EL MONTE HIGH
	ASHER	ST	10700	→ 10798	91731	EL MONTE HIGH
	ASHER	ST	10701	→ 10799	91731	EL MONTE HIGH
	ASHER	ST	10800	→ 10848	91731	EL MONTE HIGH
	ASHER	ST	10801	→ 10849	91731	EL MONTE HIGH
	ASHER	ST	10850	→ 10898	91731	EL MONTE HIGH
	ASHER	ST	10851	→ 10899	91731	EL MONTE HIGH
	ASHER	ST	10900	→ 10948	91731	EL MONTE HIGH
	ASHER	ST	10901	→ 10949	91731	EL MONTE HIGH

STREET DIRECTORY - July 2010

DIR	STREET NAME	TYPE	Address Range		ZIP	HIGH SCHOOL
			FROM	→ TO		
	ASHER	ST	10950	→ 10998	91731	EL MONTE HIGH
	ASHER	ST	10951	→ 10999	91731	EL MONTE HIGH
	ASHER	ST	11000	→ 11098	91731	EL MONTE HIGH
	ASHER	ST	11001	→ 11099	91731	EL MONTE HIGH
	ASHER	ST	11100	→ 11398	91731	EL MONTE HIGH
	ASHER	ST	11101	→ 11399	91731	EL MONTE HIGH
	ASHER	ST	11400	→ 11410	91732	EL MONTE HIGH
	ASHER	ST	11401	→ 11411	91732	EL MONTE HIGH
	ASHER	ST	11412	→ 11420	91732	EL MONTE HIGH
	ASHER	ST	11413	→ 11421	91732	EL MONTE HIGH
	ASHER	ST	11422	→ 11432	91732	EL MONTE HIGH
	ASHER	ST	11423	→ 11431	91732	EL MONTE HIGH
	ASHER	ST	11433	→ 11451	91732	EL MONTE HIGH
	ASHER	ST	11434	→ 11450	91732	EL MONTE HIGH
	ASHER	ST	11500	→ 11548	91732	EL MONTE HIGH
	ASHER	ST	11501	→ 11529	91732	EL MONTE HIGH
	ASHER	ST	11531	→ 11599	91732	EL MONTE HIGH
	ASHER	ST	11550	→ 11598	91732	EL MONTE HIGH
	ASHER	ST	11600	→ 11698	91732	EL MONTE HIGH
	ASHER	ST	11601	→ 11699	91732	EL MONTE HIGH
	ASHER	ST	11700	→ 11798	91732	EL MONTE HIGH
	ASHER	ST	11701	→ 11799	91732	EL MONTE HIGH
	ASPEN	LN	8400	→ 8498	91770	ROSEMEAD HIGH
	ASPEN	LN	8401	→ 8499	91770	ROSEMEAD HIGH

STREET DIRECTORY - July 2010

DIR	STREET NAME	TYPE	Address Range		ZIP	HIGH SCHOOL
			FROM	→ TO		
	BACKFORD	ST	11000	→ 11098	91733	SOUTH EL MONTE HIGH
	BACKFORD	ST	11001	→ 11099	91733	SOUTH EL MONTE HIGH
	BALDWIN	AV	3500	→ 3548	91731	ROSEMEAD HIGH
	BALDWIN	AV	3501	→ 3549	91731	ROSEMEAD HIGH
	BALDWIN	AV	3550	→ 3598	91731	ROSEMEAD HIGH
	BALDWIN	AV	3551	→ 3599	91731	ROSEMEAD HIGH
	BALDWIN	AV	3600	→ 3640	91731	ROSEMEAD HIGH
	BALDWIN	AV	3601	→ 3699	91731	ROSEMEAD HIGH
	BALDWIN	AV	3642	→ 3728	91731	ROSEMEAD HIGH
	BALDWIN	AV	3701	→ 3725	91731	ROSEMEAD HIGH
	BALDWIN	AV	3727	→ 3799	91731	ROSEMEAD HIGH
	BALDWIN	AV	3730	→ 3798	91731	ROSEMEAD HIGH
	BALDWIN	AV	3800	→ 3898	91731	ROSEMEAD HIGH
	BALDWIN	AV	3801	→ 3899	91731	ROSEMEAD HIGH
	BALDWIN	AV	3900	→ 4098	91731	ROSEMEAD HIGH
	BALDWIN	AV	3901	→ 4099	91731	ROSEMEAD HIGH
	BALDWIN	AV	4100	→ 4162	91731	ROSEMEAD HIGH
	BALDWIN	AV	4101	→ 4163	91731	ROSEMEAD HIGH
	BALDWIN	AV	4164	→ 4198	91731	ROSEMEAD HIGH
	BALDWIN	AV	4165	→ 4199	91731	ROSEMEAD HIGH
	BALDWIN	AV	4200	→ 4248	91731	ROSEMEAD HIGH
	BALDWIN	AV	4201	→ 4249	91731	ROSEMEAD HIGH
	BALDWIN	AV	4250	→ 4298	91731	ROSEMEAD HIGH
	BALDWIN	AV	4251	→ 4299	91731	ROSEMEAD HIGH
	BALDWIN	AV	4300	→ 4398	91731	ROSEMEAD HIGH
	BALDWIN	AV	4301	→ 4399	91731	ROSEMEAD HIGH
	BALDWIN	AV	4400	→ 4528	91731	ROSEMEAD HIGH
	BALDWIN	AV	4401	→ 4525	91731	ROSEMEAD HIGH
	BALDWIN	AV	4527	→ 4535	91731	ROSEMEAD HIGH
	BALDWIN	AV	4530	→ 4538	91731	ROSEMEAD HIGH
	BALDWIN	AV	4800	→ 4820	91780	ROSEMEAD HIGH
	BALDWIN	AV	4801	→ 4821	91780	ROSEMEAD HIGH
	BALDWIN	AV	4822	→ 5098	91780	ROSEMEAD HIGH
	BALDWIN	AV	4823	→ 5099	91780	ROSEMEAD HIGH
	BALDWIN	AV	5100	→ 5118	91780	ROSEMEAD HIGH
	BALDWIN	AV	5101	→ 5119	91780	ROSEMEAD HIGH
	BALDWIN	AV	5120	→ 5198	91780	ROSEMEAD HIGH
	BALDWIN	AV	5121	→ 5199	91780	ROSEMEAD HIGH
	BALDWIN	PL	9800	→ 9808	91731	EL MONTE HIGH
	BALDWIN	PL	9801	→ 9809	91731	EL MONTE HIGH
	BALDWIN	PL	9810	→ 9898	91731	EL MONTE HIGH
	BALDWIN	PL	9811	→ 9899	91731	EL MONTE HIGH
	BANNISTER	AV	4100	→ 4198	91732	MOUNTAIN VIEW HIGH
	BANNISTER	AV	4101	→ 4199	91732	MOUNTAIN VIEW HIGH
	BANNISTER	AV	4300	→ 4382	91732	ARROYO HIGH
	BANNISTER	AV	4301	→ 4383	91732	ARROYO HIGH
	BANNISTER	AV	4384	→ 4434	91732	ARROYO HIGH
	BANNISTER	AV	4385	→ 4435	91732	ARROYO HIGH
	BANNISTER	AV	4436	→ 4464	91732	ARROYO HIGH
	BANNISTER	AV	4437	→ 4465	91732	ARROYO HIGH
	BANNISTER	AV	4466	→ 4528	91732	ARROYO HIGH
	BANNISTER	AV	4467	→ 4529	91732	ARROYO HIGH
	BANNISTER	AV	4530	→ 4598	91732	ARROYO HIGH
	BANNISTER	AV	4531	→ 4599	91732	ARROYO HIGH
	BANNISTER	AV	4600	→ 4764	91732	ARROYO HIGH
	BANNISTER	AV	4601	→ 4763	91732	ARROYO HIGH
	BANNISTER	AV	4765	→ 4799	91732	ARROYO HIGH
	BANNISTER	AV	4766	→ 4798	91732	ARROYO HIGH
	BANNISTER	AV	4800	→ 4824	91732	ARROYO HIGH
	BANNISTER	AV	4801	→ 4823	91732	ARROYO HIGH

STREET DIRECTORY - July 2010

DIR	STREET NAME	TYPE	Address Range		ZIP	HIGH SCHOOL
			FROM	→ TO		
	BANNISTER	AV	4825	→ 4899	91732	ARROYO HIGH
	BANNISTER	AV	4826	→ 4898	91732	ARROYO HIGH
	BARRETTE	AV	8800	→ 8898	91770	ROSEMEAD HIGH
	BARRETTE	AV	8801	→ 8899	91770	ROSEMEAD HIGH
	BARRINGER	ST	12000	→ 12398	91733	MOUNTAIN VIEW HIGH
	BARRINGER	ST	12001	→ 12399	91733	MOUNTAIN VIEW HIGH
	BARTLETT	AV	3390	→ 3498	91770	ROSEMEAD HIGH
	BARTLETT	AV	3391	→ 3499	91770	ROSEMEAD HIGH
	BARTLETT	AV	3500	→ 3598	91770	ROSEMEAD HIGH
	BARTLETT	AV	3501	→ 3599	91770	ROSEMEAD HIGH
	BARTLETT	AV	3600	→ 3698	91770	ROSEMEAD HIGH
	BARTLETT	AV	3601	→ 3699	91770	ROSEMEAD HIGH
	BARTLETT	AV	3700	→ 3736	91770	ROSEMEAD HIGH
	BARTLETT	AV	3701	→ 3727	91770	ROSEMEAD HIGH
	BARTLETT	AV	3729	→ 3799	91770	ROSEMEAD HIGH
	BARTLETT	AV	3738	→ 3798	91770	ROSEMEAD HIGH
	BARTLETT	AV	3800	→ 3828	91770	ROSEMEAD HIGH
	BARTLETT	AV	3801	→ 3825	91770	ROSEMEAD HIGH
	BARTLETT	AV	3827	→ 3899	91770	ROSEMEAD HIGH
	BARTLETT	AV	3830	→ 3898	91770	ROSEMEAD HIGH
	BARTLETT	AV	4000	→ 4198	91770	ROSEMEAD HIGH
	BARTLETT	AV	4001	→ 4199	91770	ROSEMEAD HIGH
	BARTLETT	AV	4200	→ 4248	91770	ROSEMEAD HIGH
	BARTLETT	AV	4201	→ 4249	91770	ROSEMEAD HIGH
	BARTLETT	AV	4250	→ 4298	91770	ROSEMEAD HIGH
	BARTLETT	AV	4251	→ 4299	91770	ROSEMEAD HIGH
	BARTLETT	AV	4300	→ 4304	91770	ROSEMEAD HIGH
	BARTLETT	AV	4301	→ 4305	91770	ROSEMEAD HIGH
	BARTLETT	AV	4306	→ 4398	91770	ROSEMEAD HIGH
	BARTLETT	AV	4307	→ 4399	91770	ROSEMEAD HIGH
	BARTLETT	AV	4400	→ 4498	91770	ROSEMEAD HIGH
	BARTLETT	AV	4401	→ 4499	91770	ROSEMEAD HIGH
	BARTLETT	AV	4500	→ 4698	91770	ROSEMEAD HIGH
	BARTLETT	AV	4501	→ 4699	91770	ROSEMEAD HIGH
	BARTLETT	AV	4700	→ 4898	91770	ROSEMEAD HIGH
	BARTLETT	AV	4701	→ 4899	91770	ROSEMEAD HIGH
	BASEBALL	AV	3100	→ 3198	91732	EL MONTE HIGH
	BASEBALL	AV	3101	→ 3199	91732	EL MONTE HIGH
	BASYE	ST	10900	→ 10912	91731	ARROYO HIGH
	BASYE	ST	10901	→ 10913	91731	ARROYO HIGH
	BASYE	ST	10914	→ 10998	91731	ARROYO HIGH
	BASYE	ST	10915	→ 10999	91731	ARROYO HIGH
	BASYE	ST	11000	→ 11198	91731	ARROYO HIGH
	BASYE	ST	11001	→ 11199	91731	ARROYO HIGH
	BASYE	ST	11200	→ 11230	91731	ARROYO HIGH
	BASYE	ST	11201	→ 11229	91731	ARROYO HIGH
	BASYE	ST	11231	→ 11299	91731	ARROYO HIGH
	BASYE	ST	11232	→ 11298	91731	ARROYO HIGH
	BASYE	ST	11300	→ 11520	91732	ARROYO HIGH
	BASYE	ST	11301	→ 11523	91732	ARROYO HIGH
	BASYE	ST	11522	→ 11588	91732	ARROYO HIGH
	BASYE	ST	11525	→ 11591	91732	ARROYO HIGH
	BASYE	ST	11590	→ 11598	91732	ARROYO & MNT VIEW
	BASYE	ST	11593	→ 11599	91732	ARROYO & MNT VIEW
	BASYE	ST	11600	→ 11638	91732	ARROYO & MNT VIEW
	BASYE	ST	11601	→ 11649	91732	ARROYO & MNT VIEW
	BASYE	ST	11640	→ 11698	91732	ARROYO & MNT VIEW
	BASYE	ST	11651	→ 11699	91732	ARROYO & MNT VIEW
	BASYE	ST	11800	→ 11998	91732	ARROYO & MNT VIEW
	BASYE	ST	11801	→ 11999	91732	ARROYO & MNT VIEW

STREET DIRECTORY - July 2010

DIR	STREET NAME	TYPE	Address Range		ZIP	HIGH SCHOOL
			FROM	→ TO		
	BASYE	ST	12400	→ 12498	91732	MOUNTAIN VIEW HIGH
	BASYE	ST	12401	→ 12499	91732	MOUNTAIN VIEW HIGH
	BEATRICE	PL	8900	→ 8998	91770	ROSEMEAD HIGH
	BEATRICE	PL	8901	→ 8999	91770	ROSEMEAD HIGH
	BEUVILLE	AV	3600	→ 3628	91731	ROSEMEAD HIGH
	BEUVILLE	AV	3601	→ 3629	91731	ROSEMEAD HIGH
	BEUVILLE	AV	3630	→ 3698	91731	ROSEMEAD HIGH
	BEUVILLE	AV	3631	→ 3699	91731	ROSEMEAD HIGH
	BEUVILLE	AV	3700	→ 3798	91731	ROSEMEAD HIGH
	BEUVILLE	AV	3701	→ 3799	91731	ROSEMEAD HIGH
	BELCROFT	AV	1800	→ 1898	91733	SOUTH EL MONTE HIGH
	BELCROFT	AV	1801	→ 1899	91733	SOUTH EL MONTE HIGH
	BELCROFT	AV	3400	→ 3598	91732	MOUNTAIN VIEW HIGH
	BELCROFT	AV	3401	→ 3599	91732	MOUNTAIN VIEW HIGH
	BENTEL	AV	8900	→ 8998	91770	ROSEMEAD HIGH
	BENTEL	AV	8901	→ 8999	91770	ROSEMEAD HIGH
	BENTEL	AV	9000	→ 9008	91770	ROSEMEAD HIGH
	BENTEL	AV	9001	→ 9007	91770	ROSEMEAD HIGH
	BENTEL	AV	9009	→ 9159	91770	ROSEMEAD HIGH
	BENTEL	AV	9010	→ 9198	91770	ROSEMEAD HIGH
	BESSIE	AV	9900	→ 9914	91731	ROSEMEAD HIGH
	BESSIE	AV	9901	→ 9915	91731	ROSEMEAD HIGH
	BESSIE	AV	9916	→ 9948	91731	ROSEMEAD HIGH
	BESSIE	AV	9917	→ 9949	91731	ROSEMEAD HIGH
	BESSIE	AV	9950	→ 9998	91731	ROSEMEAD HIGH
	BESSIE	AV	9951	→ 9999	91731	ROSEMEAD HIGH
	BESSIE	AV	10000	→ 10048	91731	ROSEMEAD HIGH
	BESSIE	AV	10001	→ 10049	91731	ROSEMEAD HIGH
	BESSIE	AV	10050	→ 10098	91731	ROSEMEAD HIGH
	BESSIE	AV	10051	→ 10099	91731	ROSEMEAD HIGH
	BIRCH	AV	5000	→ 5044	91732	ARROYO HIGH
	BIRCH	AV	5001	→ 5043	91732	ARROYO HIGH
	BIRCHLAND	PL	4800	→ 4924	91780	ROSEMEAD HIGH
	BIRCHLAND	PL	4801	→ 4925	91780	ROSEMEAD HIGH
	BIRCHLAND	PL	4926	→ 4998	91780	ROSEMEAD HIGH
	BIRCHLAND	PL	4927	→ 4999	91780	ROSEMEAD HIGH
	BIRKDALE	AV	3500	→ 4998	91732	MOUNTAIN VIEW HIGH
	BIRKDALE	AV	3501	→ 4999	91732	MOUNTAIN VIEW HIGH
	BISBY	ST	9500	→ 9598	91780	ROSEMEAD HIGH
	BISBY	ST	9501	→ 9599	91780	ROSEMEAD HIGH
	BISBY	ST	10400	→ 10420	91731	ARROYO HIGH
	BISBY	ST	10401	→ 10413	91731	ARROYO HIGH
	BISBY	ST	10415	→ 10427	91731	ARROYO HIGH
	BISBY	ST	10422	→ 10428	91731	ARROYO HIGH
	BISBY	ST	10429	→ 10599	91731	ARROYO HIGH
	BISBY	ST	10430	→ 10598	91731	ARROYO HIGH
	BISBY	ST	10600	→ 10624	91731	ARROYO HIGH
	BISBY	ST	10601	→ 10629	91731	ARROYO HIGH
	BISBY	ST	10626	→ 10698	91731	ARROYO HIGH
	BISBY	ST	10631	→ 10699	91731	ARROYO HIGH
	BLACKLEY	ST	10700	→ 10798	91780	ARROYO HIGH
	BLACKLEY	ST	10701	→ 10799	91780	ARROYO HIGH
	BLAIR	ST	9000	→ 9098	91770	ROSEMEAD HIGH
	BLAIR	ST	9001	→ 9099	91770	ROSEMEAD HIGH
	BLUE	CL	8600	→ 8698	91770	ROSEMEAD HIGH
	BLUE	CL	8601	→ 8699	91770	ROSEMEAD HIGH
	BODGER	ST	10000	→ 10020	91733	EL MONTE HIGH
	BODGER	ST	10001	→ 10019	91733	EL MONTE HIGH
	BODGER	ST	10021	→ 10039	91733	EL MONTE HIGH
	BODGER	ST	10022	→ 10040	91733	EL MONTE HIGH

STREET DIRECTORY - July 2010

DIR	STREET NAME	TYPE	Address Range		ZIP	HIGH SCHOOL
			FROM	→ TO		
	BODGER	ST	10041	→ 10099	91733	EL MONTE HIGH
	BODGER	ST	10042	→ 10098	91733	EL MONTE HIGH
	BODGER	ST	10100	→ 10148	91733	EL MONTE HIGH
	BODGER	ST	10101	→ 10149	91733	EL MONTE HIGH
	BODGER	ST	10150	→ 10298	91733	EL MONTE HIGH
	BODGER	ST	10151	→ 10299	91733	EL MONTE HIGH
	BODGER	ST	10300	→ 10316	91733	EL MONTE HIGH
	BODGER	ST	10301	→ 10319	91733	EL MONTE HIGH
	BODGER	ST	10318	→ 10598	91733	EL MONTE HIGH
	BODGER	ST	10321	→ 10599	91733	EL MONTE HIGH
	BODGER	ST	10600	→ 10684	91731	EL MONTE HIGH
	BODGER	ST	10601	→ 10685	91731	EL MONTE HIGH
	BODGER	ST	10686	→ 10698	91731	EL MONTE HIGH
	BODGER	ST	10687	→ 10699	91731	EL MONTE HIGH
	BODGER	ST	10700	→ 10708	91731	EL MONTE HIGH
	BODGER	ST	10701	→ 10707	91731	EL MONTE HIGH
	BODGER	ST	10709	→ 10727	91731	EL MONTE HIGH
	BODGER	ST	10710	→ 10728	91731	EL MONTE HIGH
	BODGER	ST	10729	→ 10737	91731	EL MONTE HIGH
	BODGER	ST	10730	→ 10738	91731	EL MONTE HIGH
	BODGER	ST	10739	→ 10749	91731	EL MONTE HIGH
	BODGER	ST	10740	→ 10750	91731	EL MONTE HIGH
	BODGER	ST	10751	→ 10785	91731	EL MONTE HIGH
	BODGER	ST	10752	→ 10784	91731	EL MONTE HIGH
	BODGER	ST	10786	→ 10798	91731	EL MONTE HIGH
	BODGER	ST	10787	→ 10799	91731	EL MONTE HIGH
	BODGER	ST	10800	→ 10820	91731	EL MONTE HIGH
	BODGER	ST	10801	→ 10821	91731	EL MONTE HIGH
	BODGER	ST	10822	→ 10898	91731	EL MONTE HIGH
	BODGER	ST	10823	→ 10899	91731	EL MONTE HIGH
	BODGER	ST	10900	→ 10938	91731	EL MONTE HIGH
	BODGER	ST	10901	→ 10939	91731	EL MONTE HIGH
	BODGER	ST	10940	→ 10998	91731	EL MONTE HIGH
	BODGER	ST	10941	→ 10999	91731	EL MONTE HIGH
	BODGER	ST	11000	→ 11062	91731	EL MONTE HIGH
	BODGER	ST	11001	→ 11061	91731	EL MONTE HIGH
	BODGER	ST	11063	→ 11099	91731	EL MONTE HIGH
	BODGER	ST	11064	→ 11098	91731	EL MONTE HIGH
	BODGER	ST	11200	→ 11398	91731	EL MONTE HIGH
	BODGER	ST	11201	→ 11399	91731	EL MONTE HIGH
	BONWOOD	RD	11100	→ 11134	91733	SOUTH EL MONTE HIGH
	BONWOOD	RD	11101	→ 11133	91733	SOUTH EL MONTE HIGH
	BONWOOD	RD	11135	→ 11199	91733	SOUTH EL MONTE HIGH
	BONWOOD	RD	11136	→ 11198	91733	SOUTH EL MONTE HIGH
	BONWOOD	RD	11900	→ 11998	91732	MOUNTAIN VIEW HIGH
	BONWOOD	RD	11901	→ 11999	91732	MOUNTAIN VIEW HIGH
	BONWOOD	RD	12100	→ 12198	91732	MOUNTAIN VIEW HIGH
	BONWOOD	RD	12101	→ 12199	91732	MOUNTAIN VIEW HIGH
	BONWOOD	RD	12200	→ 12298	91732	MOUNTAIN VIEW HIGH
	BONWOOD	RD	12201	→ 12299	91732	MOUNTAIN VIEW HIGH
	BONWOOD	RD	12600	→ 12626	91732	MOUNTAIN VIEW HIGH
	BONWOOD	RD	12601	→ 12627	91732	MOUNTAIN VIEW HIGH
	BONWOOD	RD	12628	→ 12698	91732	MOUNTAIN VIEW HIGH
	BONWOOD	RD	12629	→ 12699	91732	MOUNTAIN VIEW HIGH
	BOYDTON	ST	8800	→ 8838	91770	ROSEMEAD HIGH
	BOYDTON	ST	8801	→ 8839	91770	ROSEMEAD HIGH
	BOYDTON	ST	8840	→ 8898	91770	ROSEMEAD HIGH
	BOYDTON	ST	8841	→ 8899	91770	ROSEMEAD HIGH
	BOYDTON	ST	8900	→ 8998	91770	ROSEMEAD HIGH
	BOYDTON	ST	8901	→ 8999	91770	ROSEMEAD HIGH

STREET DIRECTORY - July 2010

DIR	STREET NAME	TYPE	Address Range		ZIP	HIGH SCHOOL
			FROM	→ TO		
	BRINNON	ST	12300	→ 12322	91732	ARROYO HIGH
	BRINNON	ST	12301	→ 12325	91732	ARROYO HIGH
	BRINNON	ST	12324	→ 12398	91732	ARROYO HIGH
	BRINNON	ST	12327	→ 12399	91732	ARROYO HIGH
	BROADMEAD	ST	10300	→ 10326	91733	SOUTH EL MONTE HIGH
	BROADMEAD	ST	10301	→ 10331	91733	SOUTH EL MONTE HIGH
	BROADMEAD	ST	10328	→ 10398	91733	SOUTH EL MONTE HIGH
	BROADMEAD	ST	10333	→ 10399	91733	SOUTH EL MONTE HIGH
	BROADMEAD	AV	11200	→ 11298	91733	SOUTH EL MONTE HIGH
	BROADMEAD	AV	11201	→ 11299	91733	SOUTH EL MONTE HIGH
	BROADMEAD	AV	11300	→ 11332	91733	SOUTH EL MONTE HIGH
	BROADMEAD	AV	11301	→ 11335	91733	SOUTH EL MONTE HIGH
	BROADMEAD	AV	11334	→ 11398	91733	SOUTH EL MONTE HIGH
	BROADMEAD	AV	11337	→ 11399	91733	SOUTH EL MONTE HIGH
	BROADMEAD	AV	11400	→ 11462	91733	SOUTH EL MONTE HIGH
	BROADMEAD	AV	11401	→ 11461	91733	SOUTH EL MONTE HIGH
	BROADMEAD	AV	11463	→ 11499	91733	SOUTH EL MONTE HIGH
	BROADMEAD	AV	11464	→ 11498	91733	SOUTH EL MONTE HIGH
	BROCKWAY	ST	9500	→ 9510	91733	EL MONTE HIGH
	BROCKWAY	ST	9501	→ 9511	91733	EL MONTE HIGH
	BROCKWAY	ST	9512	→ 9598	91733	EL MONTE HIGH
	BROCKWAY	ST	9513	→ 9599	91733	EL MONTE HIGH
	BROCKWAY	PL	9600	→ 9698	91733	EL MONTE HIGH
	BROCKWAY	ST	9600	→ 9624	91733	EL MONTE HIGH
	BROCKWAY	ST	9601	→ 9625	91733	EL MONTE HIGH
	BROCKWAY	ST	9626	→ 9760	91733	EL MONTE HIGH
	BROCKWAY	ST	9627	→ 9759	91733	EL MONTE HIGH
	BROCKWAY	ST	9800	→ 9898	91733	EL MONTE HIGH
	BROCKWAY	ST	9801	→ 9899	91733	EL MONTE HIGH
	BROCKWAY	ST	9900	→ 10018	91733	EL MONTE HIGH
	BROCKWAY	ST	9901	→ 10017	91733	EL MONTE HIGH
	BROCKWAY	ST	10019	→ 10149	91733	EL MONTE HIGH
	BROCKWAY	ST	10020	→ 10148	91733	EL MONTE HIGH
	BROCKWAY	ST	10150	→ 10224	91733	EL MONTE HIGH
	BROCKWAY	ST	10151	→ 10225	91733	EL MONTE HIGH
	BROCKWAY	ST	10226	→ 10298	91733	EL MONTE HIGH
	BROCKWAY	ST	10227	→ 10299	91733	EL MONTE HIGH
	BROCKWAY	ST	10648	→ 10600	91731	EL MONTE HIGH
	BROCKWAY	ST	10649	→ 10601	91731	EL MONTE HIGH
	BROCKWAY	ST	10698	→ 10650	91731	EL MONTE HIGH
	BROCKWAY	ST	10699	→ 10651	91731	EL MONTE HIGH
	BROCKWAY	ST	10798	→ 10700	91731	EL MONTE HIGH
	BROCKWAY	ST	10799	→ 10701	91731	EL MONTE HIGH
	BROCKWAY	ST	10848	→ 10800	91731	EL MONTE HIGH
	BROCKWAY	ST	10849	→ 10801	91731	EL MONTE HIGH
	BROCKWAY	ST	10898	→ 10850	91731	EL MONTE HIGH
	BROCKWAY	ST	10899	→ 10851	91731	EL MONTE HIGH
	BROCKWAY	ST	10948	→ 10900	91731	EL MONTE HIGH
	BROCKWAY	ST	10949	→ 10901	91731	EL MONTE HIGH
	BROCKWAY	ST	10998	→ 10950	91731	EL MONTE HIGH
	BROCKWAY	ST	10999	→ 10951	91731	EL MONTE HIGH
	BROCKWAY	ST	11098	→ 11000	91731	EL MONTE HIGH
	BROCKWAY	ST	11099	→ 11001	91731	EL MONTE HIGH
	BROCKWAY	ST	11198	→ 11100	91731	EL MONTE HIGH
	BROCKWAY	ST	11199	→ 11101	91731	EL MONTE HIGH
	BROCKWAY	ST	11298	→ 11200	91731	EL MONTE HIGH
	BROCKWAY	ST	11299	→ 11201	91731	EL MONTE HIGH
	BROOKLINE	AV	3500	→ 3512	91770	ROSEMEAD HIGH
	BROOKLINE	AV	3501	→ 3511	91770	ROSEMEAD HIGH
	BROOKLINE	AV	3513	→ 3599	91770	ROSEMEAD HIGH

STREET DIRECTORY - July 2010

DIR	STREET NAME	TYPE	Address Range		ZIP	HIGH SCHOOL
			FROM	→ TO		
	BROOKLINE	AV	3514	→ 3598	91770	ROSEMEAD HIGH
	BROOKLINE	AV	3600	→ 3698	91770	ROSEMEAD HIGH
	BROOKLINE	AV	3601	→ 3699	91770	ROSEMEAD HIGH
	BROOKLINE	AV	3700	→ 3798	91770	ROSEMEAD HIGH
	BROOKLINE	AV	3701	→ 3799	91770	ROSEMEAD HIGH
	BROOKLINE	AV	3800	→ 3898	91770	ROSEMEAD HIGH
	BROOKLINE	AV	3801	→ 3899	91770	ROSEMEAD HIGH
	BRUIN	AV	2700	→ 2798	91733	SOUTH EL MONTE HIGH
	BRUIN	AV	2701	→ 2799	91733	SOUTH EL MONTE HIGH
	BRYANT	RD	10800	→ 10830	91731	ARROYO HIGH
	BRYANT	RD	10801	→ 10831	91731	ARROYO HIGH
	BRYANT	RD	10832	→ 10848	91731	ARROYO HIGH
	BRYANT	RD	10833	→ 10849	91731	ARROYO HIGH
	BRYANT	RD	10850	→ 10862	91731	ARROYO HIGH
	BRYANT	RD	10851	→ 10863	91731	ARROYO HIGH
	BRYANT	RD	10864	→ 10924	91731	ARROYO HIGH
	BRYANT	RD	10865	→ 10925	91731	ARROYO HIGH
	BRYANT	RD	10926	→ 10998	91731	ARROYO HIGH
	BRYANT	RD	10927	→ 10999	91731	ARROYO HIGH
	BRYANT	RD	11000	→ 11032	91731	ARROYO HIGH
	BRYANT	RD	11001	→ 11033	91731	ARROYO HIGH
	BRYANT	RD	11034	→ 11098	91731	ARROYO HIGH
	BRYANT	RD	11035	→ 11099	91731	ARROYO HIGH
	BRYANT	RD	11100	→ 11126	91731	ARROYO HIGH
	BRYANT	RD	11101	→ 11119	91731	ARROYO HIGH
	BRYANT	RD	11121	→ 11159	91731	ARROYO HIGH
	BRYANT	RD	11128	→ 11150	91731	ARROYO HIGH
	BRYANT	RD	11152	→ 11198	91731	ARROYO HIGH
	BRYANT	RD	11161	→ 11199	91731	ARROYO HIGH
	BRYANT	RD	11200	→ 11226	91731	ARROYO HIGH
	BRYANT	RD	11201	→ 11231	91731	ARROYO HIGH
	BRYANT	RD	11228	→ 11274	91731	ARROYO HIGH
	BRYANT	RD	11233	→ 11299	91731	ARROYO HIGH
	BRYANT	RD	11276	→ 11298	91731	ARROYO HIGH
	BRYANT	RD	11300	→ 11398	91731	ARROYO HIGH
	BRYANT	RD	11301	→ 11307	91732	ARROYO HIGH
	BRYANT	RD	11309	→ 11387	91732	ARROYO HIGH
	BRYANT	RD	11389	→ 11399	91732	ARROYO HIGH
	BRYANT	RD	11400	→ 11416	91731	ARROYO HIGH
	BRYANT	RD	11401	→ 11499	91732	ARROYO HIGH
	BRYANT	RD	11418	→ 11498	91731	ARROYO HIGH
	BRYANT	RD	11500	→ 11538	91731	ARROYO HIGH
	BRYANT	RD	11501	→ 11539	91732	ARROYO HIGH
	BRYANT	RD	11540	→ 11544	91731	ARROYO HIGH
	BRYANT	RD	11541	→ 11547	91732	ARROYO HIGH
	BRYANT	RD	11546	→ 11588	91731	ARROYO HIGH
	BRYANT	RD	11549	→ 11589	91732	ARROYO HIGH
	BRYANT	RD	11590	→ 11598	91731	ARROYO & MNT VIEW

STREET DIRECTORY - July 2010

DIR	STREET NAME	TYPE	Address Range		ZIP	HIGH SCHOOL
			FROM	→ TO		
	BRYANT	RD	11591	→ 11599	91732	ARROYO & MNT VIEW
	BRYANT	RD	11600	→ 11604	91732	ARROYO & MNT VIEW
	BRYANT	RD	11601	→ 11605	91732	ARROYO & MNT VIEW
	BRYANT	RD	11606	→ 11642	91732	ARROYO & MNT VIEW
	BRYANT	RD	11607	→ 11643	91732	ARROYO & MNT VIEW
	BRYANT	RD	11644	→ 11652	91732	ARROYO & MNT VIEW
	BRYANT	RD	11645	→ 11653	91732	ARROYO & MNT VIEW
	BRYANT	RD	11654	→ 11698	91732	ARROYO & MNT VIEW
	BRYANT	RD	11655	→ 11699	91732	ARROYO & MNT VIEW
	BRYANT	RD	11700	→ 11798	91732	ARROYO & MNT VIEW
	BRYANT	RD	11701	→ 11799	91732	ARROYO & MNT VIEW
	BRYANT	RD	11800	→ 11862	91732	ARROYO & MNT VIEW
	BRYANT	RD	11801	→ 11861	91732	ARROYO & MNT VIEW
	BRYANT	RD	11863	→ 11899	91732	ARROYO & MNT VIEW
	BRYANT	RD	11864	→ 11898	91732	ARROYO & MNT VIEW
	BRYANT	RD	11900	→ 11998	91732	ARROYO & MNT VIEW
	BRYANT	RD	11901	→ 11999	91732	ARROYO & MNT VIEW
	BRYCE	RD	1900	→ 1998	91733	SOUTH EL MONTE HIGH
	BRYCE	RD	1901	→ 1999	91733	SOUTH EL MONTE HIGH
	BRYCE	RD	2200	→ 2298	91732	MOUNTAIN VIEW HIGH
	BRYCE	RD	2201	→ 2299	91732	MOUNTAIN VIEW HIGH
	BRYCE	RD	2300	→ 2398	91732	MOUNTAIN VIEW HIGH
	BRYCE	RD	2301	→ 2399	91732	MOUNTAIN VIEW HIGH
	BRYCE	RD	2400	→ 2430	91732	MOUNTAIN VIEW HIGH
	BRYCE	RD	2401	→ 2431	91732	MOUNTAIN VIEW HIGH
	BRYCE	RD	2432	→ 2498	91732	MOUNTAIN VIEW HIGH
	BRYCE	RD	2433	→ 2499	91732	MOUNTAIN VIEW HIGH
	BRYCE	RD	2500	→ 2598	91732	MOUNTAIN VIEW HIGH
	BRYCE	RD	2501	→ 2599	91732	MOUNTAIN VIEW HIGH
	BRYCE	RD	2700	→ 2798	91732	MOUNTAIN VIEW HIGH
	BRYCE	RD	2701	→ 2799	91732	MOUNTAIN VIEW HIGH
	BUFFINGTON	RD	4900	→ 4998	91732	ARROYO HIGH
	BUFFINGTON	RD	4901	→ 4999	91732	ARROYO HIGH
	BUFFINGTON	RD	5000	→ 5038	91732	ARROYO HIGH
	BUFFINGTON	RD	5001	→ 5039	91732	ARROYO HIGH
	BUFFINGTON	RD	5040	→ 5098	91732	ARROYO HIGH
	BUFFINGTON	RD	5041	→ 5099	91732	ARROYO HIGH
	BUFFINGTON	RD	5100	→ 5118	91732	ARROYO HIGH
	BUFFINGTON	RD	5101	→ 5121	91732	ARROYO HIGH
	BUFFINGTON	RD	5120	→ 5198	91732	ARROYO HIGH
	BUFFINGTON	RD	5123	→ 5199	91732	ARROYO HIGH
	BUFFINGTON	RD	5200	→ 5398	91732	ARROYO HIGH
	BUFFINGTON	RD	5201	→ 5399	91732	ARROYO HIGH
	BUNKER	AV	1500	→ 1598	91733	SOUTH EL MONTE HIGH
	BUNKER	AV	1501	→ 1599	91733	SOUTH EL MONTE HIGH
	BUNKER	AV	1600	→ 1698	91733	SOUTH EL MONTE HIGH
	BUNKER	AV	1601	→ 1699	91733	SOUTH EL MONTE HIGH
	BUNKER	AV	1900	→ 1998	91733	SOUTH EL MONTE HIGH
	BUNKER	AV	1901	→ 1999	91733	SOUTH EL MONTE HIGH
	BUNKER	AV	2100	→ 2198	91732	MOUNTAIN VIEW HIGH
	BUNKER	AV	2101	→ 2199	91732	MOUNTAIN VIEW HIGH
	BUNKER	AV	2200	→ 2398	91732	MOUNTAIN VIEW HIGH
	BUNKER	AV	2201	→ 2399	91732	MOUNTAIN VIEW HIGH
	BURKETT	RD	1700	→ 1798	91733	SOUTH EL MONTE HIGH
	BURKETT	RD	1701	→ 1799	91733	SOUTH EL MONTE HIGH
	BURKETT	RD	1800	→ 1898	91733	SOUTH EL MONTE HIGH
	BURKETT	RD	1801	→ 1899	91733	SOUTH EL MONTE HIGH
	BURKETT	RD	1900	→ 1998	91733	SOUTH EL MONTE HIGH

STREET DIRECTORY - July 2010

DIR	STREET NAME	TYPE	Address Range		ZIP	HIGH SCHOOL
			FROM	→ TO		
	BURKETT	RD	1901	→ 1999	91733	SOUTH EL MONTE HIGH
	BURKETT	RD	2000	→ 2026	91733	MOUNTAIN VIEW HIGH
	BURKETT	RD	2001	→ 2027	91733	MOUNTAIN VIEW HIGH
	BURKETT	RD	2028	→ 2098	91733	MOUNTAIN VIEW HIGH
	BURKETT	RD	2029	→ 2099	91732	MOUNTAIN VIEW HIGH
	BURKETT	RD	2100	→ 2148	91733	MOUNTAIN VIEW HIGH
	BURKETT	RD	2101	→ 2149	91732	MOUNTAIN VIEW HIGH
	BURKETT	RD	2150	→ 2198	91732	MOUNTAIN VIEW HIGH
	BURKETT	RD	2151	→ 2199	91732	MOUNTAIN VIEW HIGH
	BURKETT	RD	2200	→ 2298	91732	MOUNTAIN VIEW HIGH
	BURKETT	RD	2201	→ 2299	91732	MOUNTAIN VIEW HIGH
	BURKETT	RD	2300	→ 2398	91732	MOUNTAIN VIEW HIGH
	BURKETT	RD	2301	→ 2399	91732	MOUNTAIN VIEW HIGH
	BURKETT	RD	2400	→ 2448	91732	MOUNTAIN VIEW HIGH
	BURKETT	RD	2401	→ 2449	91732	MOUNTAIN VIEW HIGH
	BURKETT	RD	2450	→ 2498	91732	MOUNTAIN VIEW HIGH
	BURKETT	RD	2451	→ 2499	91732	MOUNTAIN VIEW HIGH
	BURKETT	RD	2500	→ 2598	91732	MOUNTAIN VIEW HIGH
	BURKETT	RD	2501	→ 2599	91732	MOUNTAIN VIEW HIGH
	BURTON	AV	3401	→ 3499	91770	ROSEMEAD HIGH
	BURTON	AV	3402	→ 3498	91770	ROSEMEAD HIGH
	BYWAYS	ST	11000	→ 11098	91733	SOUTH EL MONTE HIGH
	BYWAYS	ST	11001	→ 11099	91733	SOUTH EL MONTE HIGH
	BYWAYS	ST	11100	→ 11198	91733	SOUTH EL MONTE HIGH
	BYWAYS	ST	11101	→ 11199	91733	SOUTH EL MONTE HIGH
	BYWAYS	ST	11200	→ 11298	91733	SOUTH EL MONTE HIGH
	BYWAYS	ST	11201	→ 11299	91733	SOUTH EL MONTE HIGH
	BYWAYS	ST	11300	→ 11318	91733	SOUTH EL MONTE HIGH
	BYWAYS	ST	11301	→ 11319	91733	SOUTH EL MONTE HIGH
	BYWAYS	ST	11320	→ 11398	91733	SOUTH EL MONTE HIGH
	BYWAYS	ST	11321	→ 11399	91733	SOUTH EL MONTE HIGH

STREET DIRECTORY - July 2010

DIR	STREET NAME	TYPE	Address Range		ZIP	HIGH SCHOOL
			FROM	→ TO		
	CALIFORNIA	AV	2600	→ 2698	91733	EL MONTE HIGH
	CALIFORNIA	AV	2601	→ 2699	91733	EL MONTE HIGH
	CALIFORNIA	AV	3200	→ 3298	91731	EL MONTE HIGH
	CALIFORNIA	AV	3201	→ 3299	91731	EL MONTE HIGH
	CALIFORNIA	AV	3300	→ 3334	91731	EL MONTE HIGH
	CALIFORNIA	AV	3301	→ 3335	91731	EL MONTE HIGH
	CALIFORNIA	AV	3336	→ 3362	91731	EL MONTE HIGH
	CALIFORNIA	AV	3337	→ 3363	91731	EL MONTE HIGH
	CALIFORNIA	AV	3364	→ 3398	91731	EL MONTE HIGH
	CALIFORNIA	AV	3365	→ 3399	91731	EL MONTE HIGH
	CALIFORNIA	AV	3400	→ 3498	91731	EL MONTE HIGH
	CALIFORNIA	AV	3401	→ 3499	91731	EL MONTE HIGH
	CAMINAR	AV	2200	→ 2298	91732	MOUNTAIN VIEW HIGH
	CAMINAR	AV	2201	→ 2299	91732	MOUNTAIN VIEW HIGH
	CAMINAR	AV	2700	→ 2798	91732	MOUNTAIN VIEW HIGH
	CAMINAR	AV	2701	→ 2799	91732	MOUNTAIN VIEW HIGH
	CASCADE		12500	→ 12548	91732	MOUNTAIN VIEW HIGH
	CASCADE		12501	→ 12549	91732	MOUNTAIN VIEW HIGH
	CEDAR	LN	2500	→ 2598	91731	ROSEMEAD HIGH
	CEDAR	LN	2501	→ 2599	91731	ROSEMEAD HIGH
	CEDAR	AV	3900	→ 4098	91731	ARROYO HIGH
	CEDAR	AV	3901	→ 4099	91731	ARROYO HIGH
	CEDAR	AV	4100	→ 4148	91732	ARROYO HIGH
	CEDAR	AV	4101	→ 4149	91731	ARROYO HIGH
	CEDAR	AV	4150	→ 4198	91732	ARROYO HIGH
	CEDAR	AV	4151	→ 4199	91731	ARROYO HIGH
	CEDAR	AV	4200	→ 4226	91732	ARROYO HIGH
	CEDAR	AV	4201	→ 4231	91731	ARROYO HIGH
	CEDAR	AV	4228	→ 4298	91732	ARROYO HIGH
	CEDAR	AV	4233	→ 4299	91731	ARROYO HIGH
	CEDAR	AV	4300	→ 4398	91732	ARROYO HIGH
	CEDAR	AV	4301	→ 4399	91731	ARROYO HIGH
	CEDAR	AV	4400	→ 4498	91732	ARROYO HIGH
	CEDAR	AV	4401	→ 4499	91731	ARROYO HIGH
	CEDAR	AV	4500	→ 4536	91732	ARROYO HIGH
	CEDAR	AV	4501	→ 4537	91731	ARROYO HIGH
	CEDAR	AV	4538	→ 4598	91732	ARROYO HIGH
	CEDAR	AV	4539	→ 4599	91731	ARROYO HIGH
	CEDAR	AV	4600	→ 4698	91732	ARROYO HIGH
	CEDAR	AV	4601	→ 4699	91731	ARROYO HIGH
	CEDAR	AV	4700	→ 4798	91732	ARROYO HIGH
	CEDAR	AV	4701	→ 4799	91731	ARROYO HIGH
	CEDAR	AV	4800	→ 4846	91732	ARROYO HIGH
	CEDAR	AV	4801	→ 4847	91731	ARROYO HIGH
	CEDAR	AV	4848	→ 4898	91732	ARROYO HIGH
	CEDAR	AV	4849	→ 4899	91731	ARROYO HIGH
	CEDAR	AV	4900	→ 4998	91732	ARROYO HIGH
	CEDAR	AV	4901	→ 4999	91731	ARROYO HIGH
	CEDAR	AV	5000	→ 5040	91732	ARROYO HIGH
	CEDAR	AV	5001	→ 5041	91731	ARROYO HIGH
	CEDAR	AV	5042	→ 5050	91732	ARROYO HIGH
	CEDAR	AV	5043	→ 5049	91732	ARROYO HIGH
	CEDAR	AV	5051	→ 5099	91732	ARROYO HIGH
	CEDAR	AV	5052	→ 5098	91732	ARROYO HIGH
	CEDAR	LN	9700	→ 9998	91731	ROSEMEAD HIGH
	CEDAR	LN	9701	→ 9999	91731	ROSEMEAD HIGH
	CEDAR	CL	11300	→ 11334	91732	ARROYO HIGH
	CEDAR	CL	11301	→ 11337	91732	ARROYO HIGH
	CEDAR	CL	11336	→ 11356	91732	ARROYO HIGH
	CEDAR	CL	11339	→ 11357	91732	ARROYO HIGH

STREET DIRECTORY - July 2010

DIR	STREET NAME	TYPE	Address Range		ZIP	HIGH SCHOOL
			FROM	→ TO		
	CEDAR	CL	11358	→ 11398	91732	ARROYO HIGH
	CEDAR	CL	11359	→ 11399	91732	ARROYO HIGH
	CELINE	ST	11500	→ 11598	91732	ARROYO HIGH
	CELINE	ST	11501	→ 11599	91732	ARROYO HIGH
	CELINE	ST	12000	→ 12098	91732	ARROYO HIGH
	CELINE	ST	12001	→ 12099	91732	ARROYO HIGH
	CELINE	ST	12100	→ 12198	91732	ARROYO HIGH
	CELINE	ST	12101	→ 12199	91732	ARROYO HIGH
	CENTER	ST	3000	→ 3198	91006	ARROYO HIGH
	CENTER	ST	3001	→ 3199	91006	ARROYO HIGH
	CENTER	AV	3600	→ 3628	91731	EL MONTE HIGH
	CENTER	AV	3601	→ 3629	91731	EL MONTE HIGH
	CENTER	AV	3630	→ 3698	91731	EL MONTE HIGH
	CENTER	AV	3631	→ 3699	91731	EL MONTE HIGH
E	CENTRAL	AV	800	→ 824	91776	ROSEMEAD HIGH
E	CENTRAL	AV	801	→ 825	91776	ROSEMEAD HIGH
E	CENTRAL	AV	826	→ 898	91776	ROSEMEAD HIGH
E	CENTRAL	AV	827	→ 899	91776	ROSEMEAD HIGH
	CENTRAL	AV	1400	→ 1416	91733	SOUTH EL MONTE HIGH
	CENTRAL	AV	1401	→ 1417	91733	SOUTH EL MONTE HIGH
	CENTRAL	AV	1418	→ 1510	91733	SOUTH EL MONTE HIGH
	CENTRAL	AV	1419	→ 1509	91733	SOUTH EL MONTE HIGH
	CENTRAL	AV	1511	→ 1599	91733	SOUTH EL MONTE HIGH
	CENTRAL	AV	1512	→ 1648	91733	SOUTH EL MONTE HIGH
	CENTRAL	AV	1601	→ 1699	91733	SOUTH EL MONTE HIGH
	CENTRAL	AV	1650	→ 1698	91733	SOUTH EL MONTE HIGH
	CENTRAL	AV	1700	→ 1716	91733	SOUTH EL MONTE HIGH
	CENTRAL	AV	1701	→ 1751	91733	SOUTH EL MONTE HIGH
	CENTRAL	AV	1718	→ 1798	91733	SOUTH EL MONTE HIGH
	CENTRAL	AV	1753	→ 1799	91733	SOUTH EL MONTE HIGH
	CENTRAL	AV	1800	→ 1898	91733	SOUTH EL MONTE HIGH
	CENTRAL	AV	1801	→ 1899	91733	SOUTH EL MONTE HIGH
	CENTRAL	AV	1900	→ 1998	91733	SOUTH EL MONTE HIGH
	CENTRAL	AV	1901	→ 1999	91733	SOUTH EL MONTE HIGH
	CENTRAL	AV	2000	→ 2098	91733	SOUTH EL MONTE HIGH
	CENTRAL	AV	2001	→ 2099	91733	SOUTH EL MONTE HIGH
	CENTRAL	AV	2100	→ 2198	91733	SOUTH EL MONTE HIGH
	CENTRAL	AV	2101	→ 2199	91733	SOUTH EL MONTE HIGH
	CENTRAL	AV	2200	→ 2298	91733	SOUTH EL MONTE HIGH
	CENTRAL	AV	2201	→ 2299	91733	SOUTH EL MONTE HIGH
	CENTRAL	AV	2300	→ 2320	91733	SOUTH EL MONTE HIGH
	CENTRAL	AV	2301	→ 2315	91733	SOUTH EL MONTE HIGH
	CENTRAL	AV	2317	→ 2399	91733	SOUTH EL MONTE HIGH
	CENTRAL	AV	2322	→ 2398	91733	SOUTH EL MONTE HIGH
	CENTRAL	AV	2400	→ 2498	91733	SOUTH EL MONTE HIGH
	CENTRAL	AV	2401	→ 2499	91733	SOUTH EL MONTE HIGH
	CENTRAL	AV	2500	→ 2548	91733	SOUTH EL MONTE HIGH
	CENTRAL	AV	2501	→ 2549	91733	SOUTH EL MONTE HIGH
	CENTRAL	AV	2550	→ 2598	91733	SOUTH EL MONTE HIGH
	CENTRAL	AV	2551	→ 2599	91733	SOUTH EL MONTE HIGH
	CENTRAL	AV	2600	→ 2638	91733	EL MONTE HIGH
	CENTRAL	AV	2601	→ 2645	91733	EL MONTE HIGH
	CENTRAL	AV	2640	→ 2798	91733	EL MONTE HIGH
	CENTRAL	AV	2647	→ 2799	91733	EL MONTE HIGH
	CENTRAL	AV	3000	→ 3098	91733	EL MONTE HIGH
	CENTRAL	AV	3001	→ 3099	91733	EL MONTE HIGH
	CENTRAL	AV	10800	→ 10898	91733	SOUTH EL MONTE HIGH
	CENTRAL	AV	10801	→ 10899	91733	SOUTH EL MONTE HIGH
	CENTRAL	AV	10900	→ 10948	91733	SOUTH EL MONTE HIGH
	CENTRAL	AV	10901	→ 10949	91733	SOUTH EL MONTE HIGH

STREET DIRECTORY - July 2010

DIR	STREET NAME	TYPE	Address Range		ZIP	HIGH SCHOOL
			FROM	→ TO		
	CENTRAL	AV	10950	→ 10998	91733	SOUTH EL MONTE HIGH
	CENTRAL	AV	10951	→ 10999	91733	SOUTH EL MONTE HIGH
	CENTRAL	AV	11000	→ 11008	91733	SOUTH EL MONTE HIGH
	CENTRAL	AV	11001	→ 11009	91733	SOUTH EL MONTE HIGH
	CENTRAL	AV	11010	→ 11038	91733	SOUTH EL MONTE HIGH
	CENTRAL	AV	11011	→ 11039	91733	SOUTH EL MONTE HIGH
	CENTRAL	AV	11040	→ 11066	91733	SOUTH EL MONTE HIGH
	CENTRAL	AV	11041	→ 11065	91733	SOUTH EL MONTE HIGH
	CENTRAL	AV	11067	→ 11211	91733	SOUTH EL MONTE HIGH
	CENTRAL	AV	11068	→ 11212	91733	SOUTH EL MONTE HIGH
	CENTRAL	AV	11213	→ 11299	91733	SOUTH EL MONTE HIGH
	CENTRAL	AV	11214	→ 11298	91733	SOUTH EL MONTE HIGH
	CHARIETTE	AV	3400	→ 3498	91770	ROSEMEAD HIGH
	CHARIETTE	AV	3401	→ 3499	91770	ROSEMEAD HIGH
	CHARIETTE	AV	3600	→ 3698	91770	ROSEMEAD HIGH
	CHARIETTE	AV	3601	→ 3699	91770	ROSEMEAD HIGH
s	CHARLOTTE	AV	900	→ 998	91776	ROSEMEAD HIGH
s	CHARLOTTE	AV	901	→ 999	91776	ROSEMEAD HIGH
s	CHARLOTTE	AV	1000	→ 1098	91776	ROSEMEAD HIGH
s	CHARLOTTE	AV	1001	→ 1099	91776	ROSEMEAD HIGH
s	CHARLOTTE	AV	1100	→ 1198	91776	ROSEMEAD HIGH
s	CHARLOTTE	AV	1101	→ 1199	91776	ROSEMEAD HIGH
s	CHARLOTTE	AV	1200	→ 1298	91776	ROSEMEAD HIGH
s	CHARLOTTE	AV	1201	→ 1299	91776	ROSEMEAD HIGH
s	CHARLOTTE	AV	1300	→ 1310	91776	ROSEMEAD HIGH
s	CHARLOTTE	AV	1301	→ 1313	91776	ROSEMEAD HIGH
s	CHARLOTTE	AV	1312	→ 1408	91776	ROSEMEAD HIGH
s	CHARLOTTE	AV	1315	→ 1413	91776	ROSEMEAD HIGH
s	CHARLOTTE	AV	1410	→ 1504	91776	ROSEMEAD HIGH
s	CHARLOTTE	AV	1415	→ 1507	91776	ROSEMEAD HIGH
s	CHARLOTTE	AV	1504	→ 1598	91776	ROSEMEAD HIGH
s	CHARLOTTE	AV	1507	→ 1599	91776	ROSEMEAD HIGH
s	CHARLOTTE	AV	1601	→ 1899	91776	ROSEMEAD HIGH
s	CHARLOTTE	AV	1900	→ 1998	91776	ROSEMEAD HIGH
s	CHARLOTTE	AV	1901	→ 1999	91776	ROSEMEAD HIGH
	CHARLOTTE	AV	3400	→ 3498	91770	ROSEMEAD HIGH
	CHARLOTTE	AV	3401	→ 3499	91770	ROSEMEAD HIGH
	CHARLOTTE	AV	3700	→ 3798	91770	ROSEMEAD HIGH
	CHARLOTTE	AV	3701	→ 3799	91770	ROSEMEAD HIGH
	CHARLOTTE	AV	3800	→ 3998	91770	ROSEMEAD HIGH
	CHERRYLEE	DR	5100	→ 5198	91732	ARROYO HIGH
	CHERRYLEE	DR	5101	→ 5199	91732	ARROYO HIGH
	CHERRYLEE	DR	11300	→ 11398	91732	ARROYO HIGH
	CHERRYLEE	DR	11301	→ 11399	91732	ARROYO HIGH
	CHERRYLEE	DR	11400	→ 11438	91732	ARROYO HIGH
	CHERRYLEE	DR	11401	→ 11437	91732	ARROYO HIGH
	CHERRYLEE	DR	11439	→ 11499	91732	ARROYO HIGH
	CHERRYLEE	DR	11440	→ 11498	91732	ARROYO HIGH
	CHERRYLEE	DR	11500	→ 11536	91732	ARROYO HIGH
	CHERRYLEE	DR	11501	→ 11537	91732	ARROYO HIGH
	CHERRYLEE	DR	11538	→ 11538	91732	ARROYO HIGH
	CHERRYLEE	DR	11539	→ 11539	91732	ARROYO HIGH
	CHERRYLEE	DR	11540	→ 11574	91732	ARROYO HIGH
	CHERRYLEE	DR	11541	→ 11573	91732	ARROYO HIGH
	CHERRYLEE	DR	11575	→ 11599	91732	ARROYO HIGH
	CHERRYLEE	DR	11576	→ 11598	91732	ARROYO HIGH
	CHERRYLEE	DR	11600	→ 11798	91732	ARROYO HIGH
	CHERRYLEE	DR	11601	→ 11799	91732	ARROYO HIGH
	CHERRYLEE	DR	11800	→ 11898	91732	ARROYO HIGH
	CHERRYLEE	DR	11801	→ 11899	91732	ARROYO HIGH

STREET DIRECTORY - July 2010

DIR	STREET NAME	TYPE	Address Range		ZIP	HIGH SCHOOL
			FROM	→ TO		
	CHERRYLEE	DR	11900	→ 11998	91732	ARROYO HIGH
	CHERRYLEE	DR	11901	→ 11999	91732	ARROYO HIGH
	CHERRYLEE	DR	12000	→ 12198	91732	ARROYO HIGH
	CHERRYLEE	DR	12001	→ 12199	91732	ARROYO HIGH
E	CHESTNUT	AV	800	→ 824	91776	ROSEMEAD HIGH
E	CHESTNUT	AV	801	→ 825	91776	ROSEMEAD HIGH
E	CHESTNUT	AV	826	→ 898	91776	ROSEMEAD HIGH
E	CHESTNUT	AV	827	→ 899	91776	ROSEMEAD HIGH
	CHICO	AV	1400	→ 1498	91733	SOUTH EL MONTE HIGH
	CHICO	AV	1401	→ 1499	91733	SOUTH EL MONTE HIGH
	CHICO	AV	1500	→ 1598	91733	SOUTH EL MONTE HIGH
	CHICO	AV	1501	→ 1599	91733	SOUTH EL MONTE HIGH
	CHICO	AV	1600	→ 1698	91733	SOUTH EL MONTE HIGH
	CHICO	AV	1601	→ 1699	91733	SOUTH EL MONTE HIGH
	CHICO	AV	1700	→ 1798	91733	SOUTH EL MONTE HIGH
	CHICO	AV	1701	→ 1799	91733	SOUTH EL MONTE HIGH
	CHICO	AV	1800	→ 1898	91733	SOUTH EL MONTE HIGH
	CHICO	AV	1801	→ 1899	91733	SOUTH EL MONTE HIGH
	CHICO	AV	1900	→ 1998	91733	SOUTH EL MONTE HIGH
	CHICO	AV	1901	→ 1999	91733	SOUTH EL MONTE HIGH
	CHICO	AV	2000	→ 2098	91733	SOUTH EL MONTE HIGH
	CHICO	AV	2001	→ 2099	91733	SOUTH EL MONTE HIGH
	CHICO	AV	2100	→ 2298	91733	SOUTH EL MONTE HIGH
	CHICO	AV	2101	→ 2299	91733	SOUTH EL MONTE HIGH
	CHICO	AV	2300	→ 2598	91733	SOUTH EL MONTE HIGH
	CHICO	AV	2301	→ 2599	91733	SOUTH EL MONTE HIGH
	CHICO	AV	2600	→ 2724	91733	SOUTH EL MONTE HIGH
	CHICO	AV	2601	→ 2729	91733	SOUTH EL MONTE HIGH
	CHICO	AV	2726	→ 2798	91733	SOUTH EL MONTE HIGH
	CHICO	AV	2731	→ 2799	91733	SOUTH EL MONTE HIGH
	CHICO	AV	3100	→ 3214	91733	EL MONTE HIGH
	CHICO	AV	3101	→ 3215	91733	EL MONTE HIGH
	CHICO	AV	3216	→ 3298	91733	EL MONTE HIGH
	CHICO	AV	3217	→ 3299	91733	EL MONTE HIGH
	CHOSEN	ST	12200	→ 12298	91733	MOUNTAIN VIEW HIGH
	CHOSEN	ST	12201	→ 12299	91733	MOUNTAIN VIEW HIGH
	CIVIC	ST	10626	→ 10650	91731	ARROYO HIGH
	CIVIC	ST	10633	→ 10659	91731	ARROYO HIGH
	CLARK	AV	3600	→ 3698	91731	ARROYO HIGH
	CLARK	AV	3601	→ 3699	91731	ARROYO HIGH
	CLARK	AV	3700	→ 3724	91731	ARROYO HIGH
	CLARK	AV	3701	→ 3723	91731	ARROYO HIGH
	CLARK	AV	3725	→ 3799	91731	ARROYO HIGH
	CLARK	AV	3726	→ 3798	91731	ARROYO HIGH
	CLARK	AV	3800	→ 3998	91731	ARROYO HIGH
	CLARK	AV	3801	→ 3999	91731	ARROYO HIGH
	CLARK	AV	4000	→ 4098	91731	ARROYO HIGH
	CLARK	AV	4001	→ 4099	91731	ARROYO HIGH
	CLARK	ST	11600	→ 11798	91006	ARROYO HIGH
	CLARK	ST	11601	→ 11799	91006	ARROYO HIGH
	CLARK	ST	11800	→ 11898	91006	ARROYO HIGH
	CLARK	ST	11801	→ 11899	91006	ARROYO HIGH

STREET DIRECTORY - July 2010

DIR	STREET NAME	TYPE	Address Range		ZIP	HIGH SCHOOL
			FROM	→ TO		
	CLARK	ST	11900	→ 11998	91006	ARROYO HIGH
	CLARK	ST	11901	→ 11999	91006	ARROYO HIGH
	CLARK	ST	12000	→ 12048	91732	ARROYO HIGH
	CLARK	ST	12001	→ 12049	91006	ARROYO HIGH
	CLARK	ST	12050	→ 12098	91732	ARROYO HIGH
	CLARK	ST	12051	→ 12099	91006	ARROYO HIGH
	CLAUDIA	AV	4100	→ 4298	91770	ROSEMEAD HIGH
	CLAUDIA	AV	4101	→ 4299	91770	ROSEMEAD HIGH
	CLAUDIA	CL	9200	→ 9348	91770	ROSEMEAD HIGH
	CLAUDIA	CL	9201	→ 9349	91770	ROSEMEAD HIGH
	CLEMINSON	ST	3500	→ 3598	91731	EL MONTE HIGH
	CLEMINSON	ST	3501	→ 3599	91731	EL MONTE HIGH
	CLINTON	ST	12300	→ 12498	91732	MOUNTAIN VIEW HIGH
	CLINTON	ST	12301	→ 12499	91732	MOUNTAIN VIEW HIGH
	CLORA	PL	12000	→ 12098	91732	MOUNTAIN VIEW HIGH
	CLORA	PL	12001	→ 12099	91732	MOUNTAIN VIEW HIGH
	CLORA	PL	12100	→ 12198	91732	MOUNTAIN VIEW HIGH
	CLORA	PL	12101	→ 12199	91732	MOUNTAIN VIEW HIGH
	CLORA	PL	12300	→ 12326	91732	MOUNTAIN VIEW HIGH
	CLORA	PL	12301	→ 12325	91732	MOUNTAIN VIEW HIGH
	CLORA	PL	12327	→ 12399	91732	MOUNTAIN VIEW HIGH
	CLORA	PL	12328	→ 12398	91732	MOUNTAIN VIEW HIGH
	CLOVERLEAF	DR	200	→ 274	91746	MOUNTAIN VIEW HIGH
	CLOVERLEAF	DR	201	→ 275	91746	MOUNTAIN VIEW HIGH
	CLOVERLEAF	DR	276	→ 350	91746	MOUNTAIN VIEW HIGH
	CLOVERLEAF	DR	277	→ 351	91746	MOUNTAIN VIEW HIGH
	CLOVERLEAF	DR	352	→ 426	91706	MOUNTAIN VIEW HIGH
	CLOVERLEAF	DR	353	→ 427	91706	MOUNTAIN VIEW HIGH
	CLOVERLEAF	DR	428	→ 498	91706	MOUNTAIN VIEW HIGH
	CLOVERLEAF	DR	429	→ 499	91706	MOUNTAIN VIEW HIGH
	CLOVERLY	AV	4500	→ 4598	91780	ROSEMEAD HIGH
	CLOVERLY	AV	4501	→ 4599	91780	ROSEMEAD HIGH
	COCHIN	AV	5300	→ 5498	91006	ARROYO HIGH
	COCHIN	AV	5301	→ 5499	91006	ARROYO HIGH
	COCHIN	AV	5500	→ 5698	91006	ARROYO HIGH
	COCHIN	AV	5501	→ 5699	91006	ARROYO HIGH
	COFFIELD	AV	11300	→ 11342	91731	ARROYO HIGH
	COFFIELD	AV	11301	→ 11337	91731	ARROYO HIGH
	COFFIELD	AV	11339	→ 11399	91731	ARROYO HIGH
	COFFIELD	AV	11344	→ 11398	91731	ARROYO HIGH
	COGSWELL	AV	1200	→ 1212	91733	SOUTH EL MONTE HIGH
	COGSWELL	AV	1201	→ 1211	91733	SOUTH EL MONTE HIGH
	COGSWELL	AV	1212	→ 1298	91733	SOUTH EL MONTE HIGH
	COGSWELL	AV	1213	→ 1299	91733	SOUTH EL MONTE HIGH
	COGSWELL	AV	1300	→ 1324	91733	SOUTH EL MONTE HIGH
	COGSWELL	AV	1301	→ 1323	91733	SOUTH EL MONTE HIGH
	COGSWELL	AV	1325	→ 1335	91733	SOUTH EL MONTE HIGH
	COGSWELL	AV	1326	→ 1336	91733	SOUTH EL MONTE HIGH
	COGSWELL	AV	1337	→ 1349	91733	SOUTH EL MONTE HIGH
	COGSWELL	AV	1338	→ 1348	91733	SOUTH EL MONTE HIGH
	COGSWELL	AV	1350	→ 1398	91733	SOUTH EL MONTE HIGH
	COGSWELL	AV	1351	→ 1399	91733	SOUTH EL MONTE HIGH
	COGSWELL	RD	1600	→ 1652	91733	SOUTH EL MONTE HIGH
	COGSWELL	RD	1601	→ 1651	91733	SOUTH EL MONTE HIGH
	COGSWELL	RD	1653	→ 1799	91733	SOUTH EL MONTE HIGH
	COGSWELL	RD	1654	→ 1798	91733	SOUTH EL MONTE HIGH
	COGSWELL	RD	1800	→ 1998	91733	SOUTH EL MONTE HIGH
	COGSWELL	RD	1801	→ 1999	91733	SOUTH EL MONTE HIGH

STREET DIRECTORY - July 2010

DIR	STREET NAME	TYPE	Address Range		ZIP	HIGH SCHOOL
			FROM	→ TO		
	COGSWELL	RD	2000	→ 2098	91733	SOUTH EL MONTE HIGH
	COGSWELL	RD	2001	→ 2099	91733	SOUTH EL MONTE HIGH
	COGSWELL	RD	2100	→ 2120	91733	SOUTH EL MONTE HIGH
	COGSWELL	RD	2101	→ 2121	91733	SOUTH EL MONTE HIGH
	COGSWELL	RD	2122	→ 2140	91733	SOUTH EL MONTE HIGH
	COGSWELL	RD	2123	→ 2141	91733	SOUTH EL MONTE HIGH
	COGSWELL	RD	2142	→ 2198	91733	SOUTH EL MONTE HIGH
	COGSWELL	RD	2143	→ 2199	91733	SOUTH EL MONTE HIGH
	COGSWELL	RD	2200	→ 2232	91732	MOUNTAIN VIEW HIGH
	COGSWELL	RD	2201	→ 2243	91732	MOUNTAIN VIEW HIGH
	COGSWELL	RD	2234	→ 2298	91732	MOUNTAIN VIEW HIGH
	COGSWELL	RD	2245	→ 2299	91732	MOUNTAIN VIEW HIGH
	COGSWELL	RD	2300	→ 2328	91732	MOUNTAIN VIEW HIGH
	COGSWELL	RD	2301	→ 2329	91732	MOUNTAIN VIEW HIGH
	COGSWELL	RD	2330	→ 2398	91732	MOUNTAIN VIEW HIGH
	COGSWELL	RD	2331	→ 2399	91732	MOUNTAIN VIEW HIGH
	COGSWELL	RD	2400	→ 2422	91732	MOUNTAIN VIEW HIGH
	COGSWELL	RD	2401	→ 2423	91732	MOUNTAIN VIEW HIGH
	COGSWELL	RD	2424	→ 2498	91732	MOUNTAIN VIEW HIGH
	COGSWELL	RD	2425	→ 2499	91732	MOUNTAIN VIEW HIGH
	COGSWELL	RD	2500	→ 2598	91732	MOUNTAIN VIEW HIGH
	COGSWELL	RD	2501	→ 2599	91732	MOUNTAIN VIEW HIGH
	COGSWELL	RD	2600	→ 2798	91732	MOUNTAIN VIEW HIGH
	COGSWELL	RD	2601	→ 2799	91732	MOUNTAIN VIEW HIGH
	COGSWELL	RD	2800	→ 2920	91732	MOUNTAIN VIEW HIGH
	COGSWELL	RD	2801	→ 2921	91732	MOUNTAIN VIEW HIGH
	COGSWELL	RD	2922	→ 2998	91732	MOUNTAIN VIEW HIGH
	COGSWELL	RD	2923	→ 2999	91732	MOUNTAIN VIEW HIGH
	COGSWELL	RD	3000	→ 3022	91732	MOUNTAIN VIEW HIGH
	COGSWELL	RD	3001	→ 3021	91732	MOUNTAIN VIEW HIGH
	COGSWELL	RD	3023	→ 3099	91732	MOUNTAIN VIEW HIGH
	COGSWELL	RD	3024	→ 3098	91732	MOUNTAIN VIEW HIGH
	COGSWELL	RD	3100	→ 3198	91732	MOUNTAIN VIEW HIGH
	COGSWELL	RD	3101	→ 3199	91732	EL MONTE HIGH
	COGSWELL	RD	3200	→ 3220	91732	MOUNTAIN VIEW HIGH
	COGSWELL	RD	3201	→ 3221	91732	EL MONTE HIGH
	COGSWELL	RD	3222	→ 3298	91732	MOUNTAIN VIEW HIGH
	COGSWELL	RD	3223	→ 3299	91732	EL MONTE HIGH
	COGSWELL	RD	3300	→ 3348	91732	MOUNTAIN VIEW HIGH
	COGSWELL	RD	3301	→ 3349	91732	EL MONTE HIGH
	COGSWELL	RD	3350	→ 3398	91732	MOUNTAIN VIEW HIGH
	COGSWELL	RD	3351	→ 3399	91732	EL MONTE HIGH
	COGSWELL	RD	3400	→ 3402	91732	MOUNTAIN VIEW HIGH
	COGSWELL	RD	3401	→ 3403	91732	EL MONTE HIGH
	COGSWELL	RD	3404	→ 3498	91732	MOUNTAIN VIEW HIGH
	COGSWELL	RD	3405	→ 3499	91732	EL MONTE HIGH
	COGSWELL	RD	3500	→ 3598	91732	MOUNTAIN VIEW HIGH
	COGSWELL	RD	3501	→ 3599	91732	EL MONTE HIGH
	COGSWELL	RD	3600	→ 3626	91732	MOUNTAIN VIEW HIGH
	COGSWELL	RD	3601	→ 3619	91732	EL MONTE HIGH
	COGSWELL	RD	3621	→ 3799	91732	EL MONTE HIGH
	COGSWELL	RD	3628	→ 3798	91732	MOUNTAIN VIEW HIGH

STREET DIRECTORY - July 2010

DIR	STREET NAME	TYPE	Address Range		ZIP	HIGH SCHOOL
			FROM	→ TO		
	COGSWELL	RD	3800	→ 3898	91732	MOUNTAIN VIEW HIGH
	COGSWELL	RD	3801	→ 3899	91732	EL MONTE HIGH
	COGSWELL	RD	3900	→ 3986	91732	MOUNTAIN VIEW HIGH
	COGSWELL	RD	3901	→ 3985	91732	EL MONTE HIGH
	COGSWELL	RD	3987	→ 3999	91732	EL MONTE HIGH
	COGSWELL	RD	3988	→ 3998	91732	MOUNTAIN VIEW HIGH
	COGSWELL	RD	4000	→ 4010	91732	ARROYO & MNT VIEW
	COGSWELL	RD	4001	→ 4011	91732	ARROYO & MNT VIEW
	COGSWELL	RD	4012	→ 4098	91732	ARROYO & MNT VIEW
	COGSWELL	RD	4013	→ 4099	91732	ARROYO & MNT VIEW
	COGSWELL	RD	4100	→ 4136	91732	ARROYO & MNT VIEW
	COGSWELL	RD	4101	→ 4135	91732	ARROYO & MNT VIEW
	COGSWELL	RD	4137	→ 4139	91732	ARROYO & MNT VIEW
	COGSWELL	RD	4138	→ 4140	91732	ARROYO & MNT VIEW
	COGSWELL	RD	4141	→ 4199	91732	ARROYO & MNT VIEW
	COGSWELL	RD	4142	→ 4198	91732	ARROYO & MNT VIEW
	COGSWELL	RD	4200	→ 4222	91732	ARROYO & MNT VIEW
	COGSWELL	RD	4201	→ 4223	91732	ARROYO & MNT VIEW
	COGSWELL	RD	4224	→ 4250	91732	ARROYO & MNT VIEW
	COGSWELL	RD	4225	→ 4251	91732	ARROYO & MNT VIEW
	COGSWELL	RD	4252	→ 4256	91732	ARROYO & MNT VIEW
	COGSWELL	RD	4253	→ 4257	91732	ARROYO & MNT VIEW
	COGSWELL	RD	4258	→ 4266	91732	ARROYO & MNT VIEW
	COGSWELL	RD	4259	→ 4267	91732	ARROYO & MNT VIEW
	COGSWELL	RD	4268	→ 4298	91732	ARROYO & MNT VIEW
	COGSWELL	RD	4269	→ 4299	91732	ARROYO & MNT VIEW
	COGSWELL	RD	4300	→ 4314	91732	ARROYO HIGH
	COGSWELL	RD	4301	→ 4315	91732	ARROYO HIGH
	COGSWELL	RD	4316	→ 4342	91732	ARROYO HIGH
	COGSWELL	RD	4317	→ 4343	91732	ARROYO HIGH
	COGSWELL	RD	4344	→ 4356	91732	ARROYO HIGH
	COGSWELL	RD	4345	→ 4357	91732	ARROYO HIGH
	COGSWELL	RD	4358	→ 4362	91732	ARROYO HIGH
	COGSWELL	RD	4359	→ 4363	91732	ARROYO HIGH
	COGSWELL	RD	4364	→ 4370	91732	ARROYO HIGH
	COGSWELL	RD	4365	→ 4371	91732	ARROYO HIGH
	COGSWELL	RD	4372	→ 4398	91732	ARROYO HIGH
	COGSWELL	RD	4373	→ 4399	91732	ARROYO HIGH
	COGSWELL	RD	4400	→ 4426	91732	ARROYO HIGH
	COGSWELL	RD	4401	→ 4427	91732	ARROYO HIGH
	COGSWELL	RD	4428	→ 4498	91732	ARROYO HIGH
	COGSWELL	RD	4429	→ 4499	91732	ARROYO HIGH
	COGSWELL	RD	4500	→ 4598	91732	ARROYO HIGH
	COGSWELL	RD	4501	→ 4599	91732	ARROYO HIGH
	COGSWELL	RD	4600	→ 4626	91732	ARROYO HIGH
	COGSWELL	RD	4601	→ 4627	91732	ARROYO HIGH
	COGSWELL	RD	4628	→ 4678	91732	ARROYO HIGH
	COGSWELL	RD	4629	→ 4679	91732	ARROYO HIGH
	COGSWELL	RD	4680	→ 4698	91732	ARROYO HIGH

STREET DIRECTORY - July 2010

DIR	STREET NAME	TYPE	Address Range		ZIP	HIGH SCHOOL
			FROM	→ TO		
	COGSWELL	RD	4681	→ 4699	91732	ARROYO HIGH
	COGSWELL	RD	4700	→ 4790	91732	ARROYO HIGH
	COGSWELL	RD	4701	→ 4791	91732	ARROYO HIGH
	COGSWELL	RD	4792	→ 4798	91732	ARROYO HIGH
	COGSWELL	RD	4793	→ 4799	91732	ARROYO HIGH
	COGSWELL	RD	4800	→ 4808	91732	ARROYO HIGH
	COGSWELL	RD	4801	→ 4809	91732	ARROYO HIGH
	COGSWELL	RD	4810	→ 4898	91732	ARROYO HIGH
	COGSWELL	RD	4811	→ 4899	91732	ARROYO HIGH
	COGSWELL	RD	4900	→ 4948	91732	ARROYO HIGH
	COGSWELL	RD	4901	→ 4943	91732	ARROYO HIGH
	COGSWELL	RD	4945	→ 4999	91732	ARROYO HIGH
	COGSWELL	RD	4950	→ 4998	91732	ARROYO HIGH
	COGSWELL	RD	5000	→ 5048	91732	ARROYO HIGH
	COGSWELL	RD	5001	→ 5049	91732	ARROYO HIGH
	COGSWELL	RD	5050	→ 5098	91732	ARROYO HIGH
	COGSWELL	RD	5051	→ 5099	91732	ARROYO HIGH
	COGSWELL	RD	5100	→ 5124	91732	ARROYO HIGH
	COGSWELL	RD	5101	→ 5125	91732	ARROYO HIGH
	COGSWELL	RD	5126	→ 5198	91732	ARROYO HIGH
	COGSWELL	RD	5127	→ 5199	91732	ARROYO HIGH
	COGSWELL	RD	5200	→ 5298	91732	ARROYO HIGH
	COGSWELL	RD	5201	→ 5299	91732	ARROYO HIGH
	COGSWELL	RD	5300	→ 5338	91732	ARROYO HIGH
	COGSWELL	RD	5301	→ 5339	91732	ARROYO HIGH
	COGSWELL	RD	5340	→ 5398	91732	ARROYO HIGH
	COGSWELL	RD	5341	→ 5399	91732	ARROYO HIGH
	COGSWELL	RD	5400	→ 5448	91732	ARROYO HIGH
	COGSWELL	RD	5401	→ 5427	91732	ARROYO HIGH
	COGSWELL	RD	5429	→ 5499	91732	ARROYO HIGH
	COGSWELL	RD	5450	→ 5498	91732	ARROYO HIGH
	COGSWELL	RD	5500	→ 5508	91732	ARROYO HIGH
	COGSWELL	RD	5501	→ 5509	91006	ARROYO HIGH
	COGSWELL	RD	5510	→ 5598	91732	ARROYO HIGH
	COGSWELL	RD	5511	→ 5599	91006	ARROYO HIGH
	COMMERCIAL	AV	9700	→ 9738	91733	SOUTH EL MONTE HIGH
	COMMERCIAL	AV	9701	→ 9737	91733	SOUTH EL MONTE HIGH
	CONCERT	ST	11000	→ 11098	91731	EL MONTE HIGH
	CONCERT	ST	11001	→ 11099	91731	EL MONTE HIGH
	CONCERT	ST	11100	→ 11298	91731	EL MONTE HIGH
	CONCERT	ST	11101	→ 11299	91731	EL MONTE HIGH
	CONCERT	ST	11300	→ 11398	91731	EL MONTE HIGH
	CONCERT	ST	11301	→ 11399	91731	EL MONTE HIGH
	CONFERENCE	ST	12000	→ 12098	91732	ARROYO HIGH
	CONFERENCE	ST	12001	→ 12099	91732	ARROYO HIGH
	CONSOL	AV	2700	→ 2898	91733	EL MONTE HIGH
	CONSOL	AV	2701	→ 2899	91733	EL MONTE HIGH
	CONSOL	AV	3000	→ 3098	91731	EL MONTE HIGH
	CONSOL	AV	3001	→ 3099	91731	EL MONTE HIGH

STREET DIRECTORY - July 2010

DIR	STREET NAME	TYPE	Address Range		ZIP	HIGH SCHOOL
			FROM	→ TO		
	CONTINENTAL	AV	2200	→ 2398	91733	SOUTH EL MONTE HIGH
	CONTINENTAL	AV	2201	→ 2399	91733	SOUTH EL MONTE HIGH
	CONTINENTAL	AV	2400	→ 2498	91733	EL MONTE HIGH
	CONTINENTAL	AV	2401	→ 2499	91733	SOUTH EL MONTE HIGH
	CONTINENTAL	AV	2500	→ 2598	91733	EL MONTE HIGH
	CONTINENTAL	AV	2501	→ 2599	91733	SOUTH EL MONTE HIGH
	CORTADA	ST	8900	→ 8998	91770	ROSEMEAD HIGH
	CORTADA	ST	8901	→ 8999	91770	ROSEMEAD HIGH
	CORTADA	ST	9400	→ 9498	91733	EL MONTE HIGH
	CORTADA	ST	9401	→ 9499	91733	EL MONTE HIGH
	CORTADA	ST	9500	→ 9540	91733	EL MONTE HIGH
	CORTADA	ST	9501	→ 9537	91733	EL MONTE HIGH
	CORTADA	ST	9539	→ 9569	91733	EL MONTE HIGH
	CORTADA	ST	9542	→ 9570	91733	EL MONTE HIGH
	CORTADA	ST	9571	→ 9609	91733	EL MONTE HIGH
	CORTADA	ST	9572	→ 9608	91733	EL MONTE HIGH
	CORTADA	ST	9610	→ 9620	91733	EL MONTE HIGH
	CORTADA	ST	9611	→ 9621	91733	EL MONTE HIGH
	CORTADA	ST	9622	→ 9630	91733	EL MONTE HIGH
	CORTADA	ST	9623	→ 9633	91733	EL MONTE HIGH
	CORTADA	ST	9632	→ 9698	91733	EL MONTE HIGH
	CORTADA	ST	9635	→ 9699	91733	EL MONTE HIGH
	CORTADA	ST	9700	→ 9798	91733	EL MONTE HIGH
	CORTADA	ST	9701	→ 9799	91733	EL MONTE HIGH
	CORTADA	ST	9800	→ 9832	91733	EL MONTE HIGH
	CORTADA	ST	9801	→ 9899	91733	EL MONTE HIGH
	CORTEZ	AV	9200	→ 9298	91733	EL MONTE HIGH
	CORTEZ	DR	9200	→ 9298	91733	SOUTH EL MONTE HIGH
	CORTEZ	AV	9201	→ 9299	91733	EL MONTE HIGH
	CORTEZ	DR	9201	→ 9299	91733	SOUTH EL MONTE HIGH
	COUNTRYSIDE	AV	3400	→ 3598	91732	MOUNTAIN VIEW HIGH
	COUNTRYSIDE	AV	3401	→ 3599	91732	MOUNTAIN VIEW HIGH
	COUNTRYSIDE	AV	12500	→ 12598	91732	MOUNTAIN VIEW HIGH
	COUNTRYSIDE	AV	12501	→ 12599	91732	MOUNTAIN VIEW HIGH
	COWAN	AV	4500	→ 4598	91731	ARROYO HIGH
	COWAN	AV	4501	→ 4599	91731	ARROYO HIGH
	CROSSVALE	AV	4300	→ 4398	91732	ARROYO HIGH
	CROSSVALE	AV	4301	→ 4399	91732	ARROYO HIGH
	CROSSVALE	AV	4600	→ 4698	91732	ARROYO HIGH
	CROSSVALE	AV	4601	→ 4699	91732	ARROYO HIGH
	CROSSVALE	AV	4700	→ 4798	91732	ARROYO HIGH
	CROSSVALE	AV	4701	→ 4799	91732	ARROYO HIGH
	CYPRESS	AV	3600	→ 3604	91731	EL MONTE HIGH
	CYPRESS	AV	3601	→ 3605	91731	EL MONTE HIGH
	CYPRESS	AV	3606	→ 3608	91731	ARROYO HIGH
	CYPRESS	AV	3607	→ 3609	91731	ARROYO HIGH
	CYPRESS	AV	3610	→ 3698	91731	ARROYO HIGH
	CYPRESS	AV	3611	→ 3699	91731	ARROYO HIGH
	CYPRESS	AV	3700	→ 3724	91731	ARROYO HIGH

STREET DIRECTORY - July 2010

DIR	STREET NAME	TYPE	Address Range		ZIP	HIGH SCHOOL
			FROM	→ TO		
	CYPRESS	AV	3701	→ 3719	91731	ARROYO HIGH
	CYPRESS	AV	3721	→ 3731	91731	ARROYO HIGH
	CYPRESS	AV	3726	→ 3732	91731	ARROYO HIGH
	CYPRESS	AV	3733	→ 3799	91731	ARROYO HIGH
	CYPRESS	AV	3734	→ 3798	91731	ARROYO HIGH
	CYPRESS	AV	3800	→ 3848	91731	ARROYO HIGH
	CYPRESS	AV	3801	→ 3849	91731	ARROYO HIGH
	CYPRESS	AV	3850	→ 3898	91731	ARROYO HIGH
	CYPRESS	AV	3851	→ 3899	91731	ARROYO HIGH
	CYPRESS	AV	3900	→ 4098	91731	ARROYO HIGH
	CYPRESS	AV	3901	→ 4099	91731	ARROYO HIGH
	CYPRESS	AV	4100	→ 4148	91731	ARROYO HIGH
	CYPRESS	AV	4101	→ 4149	91731	ARROYO HIGH
	CYPRESS	AV	4150	→ 4198	91731	ARROYO HIGH
	CYPRESS	AV	4151	→ 4199	91731	ARROYO HIGH
	CYPRESS	AV	4200	→ 4298	91731	ARROYO HIGH
	CYPRESS	AV	4201	→ 4299	91731	ARROYO HIGH
	CYPRESS	AV	4300	→ 4398	91731	ARROYO HIGH
	CYPRESS	AV	4301	→ 4399	91731	ARROYO HIGH
	CYPRESS	AV	4400	→ 4498	91731	ARROYO HIGH
	CYPRESS	AV	4401	→ 4499	91731	ARROYO HIGH
	CYPRESS	AV	4500	→ 4530	91731	ARROYO HIGH
	CYPRESS	AV	4501	→ 4531	91731	ARROYO HIGH
	CYPRESS	AV	4532	→ 4598	91731	ARROYO HIGH
	CYPRESS	AV	4533	→ 4599	91731	ARROYO HIGH
	CYPRESS	AV	4600	→ 4698	91731	ARROYO HIGH
	CYPRESS	AV	4601	→ 4699	91731	ARROYO HIGH

STREET DIRECTORY - July 2010

DIR	STREET NAME	TYPE	Address Range		ZIP	HIGH SCHOOL
			FROM	→ TO		
	DACONA	AV	3900	→ 3922	91732	EL MONTE HIGH
	DACONA	AV	3901	→ 3923	91732	EL MONTE HIGH
	DAHLIA	AV	12300	→ 12498	91732	MOUNTAIN VIEW HIGH
	DAHLIA	AV	12301	→ 12499	91732	MOUNTAIN VIEW HIGH
	DAINES	DR	4000	→ 4038	91006	ARROYO HIGH
	DAINES	DR	4001	→ 4041	91006	ARROYO HIGH
	DAINES	DR	4040	→ 4098	91006	ARROYO HIGH
	DAINES	DR	4043	→ 4099	91006	ARROYO HIGH
	DAINES	DR	4100	→ 4198	91006	ARROYO HIGH
	DAINES	DR	4101	→ 4199	91006	ARROYO HIGH
	DAINES	DR	10700	→ 10738	91780	ARROYO HIGH
	DAINES	DR	10701	→ 10739	91780	ARROYO HIGH
	DAINES	DR	10740	→ 10744	91780	ARROYO HIGH
	DAINES	DR	10741	→ 10745	91780	ARROYO HIGH
	DAINES	DR	10746	→ 10750	91780	ARROYO HIGH
	DAINES	DR	10747	→ 10751	91780	ARROYO HIGH
	DAINES	DR	10752	→ 10774	91780	ARROYO HIGH
	DAINES	DR	10753	→ 10775	91780	ARROYO HIGH
	DAINES	DR	10776	→ 10798	91780	ARROYO HIGH
	DAINES	DR	10777	→ 10799	91780	ARROYO HIGH
	DAINES	DR	10800	→ 10898	91780	ARROYO HIGH
	DAINES	DR	10801	→ 10899	91780	ARROYO HIGH
	DAINES	DR	10900	→ 10988	91780	ARROYO HIGH
	DAINES	DR	10901	→ 10989	91780	ARROYO HIGH
	DAINES	DR	10990	→ 10998	91780	ARROYO HIGH
	DAINES	DR	10991	→ 10999	91780	ARROYO HIGH
	DAINES	DR	11000	→ 11098	91780	ARROYO HIGH
	DAINES	DR	11001	→ 11099	91006	ARROYO HIGH
	DAINES	DR	11100	→ 11298	91780	ARROYO HIGH
	DAINES	DR	11101	→ 11299	91006	ARROYO HIGH
	DAINES	DR	11300	→ 11312	91006	ARROYO HIGH
	DAINES	DR	11301	→ 11313	91006	ARROYO HIGH
	DAINES	DR	11314	→ 11324	91006	ARROYO HIGH
	DAINES	DR	11315	→ 11327	91006	ARROYO HIGH
	DAINES	DR	11326	→ 11354	91006	ARROYO HIGH
	DAINES	DR	11329	→ 11357	91006	ARROYO HIGH
	DAINES	DR	11356	→ 11398	91006	ARROYO HIGH
	DAINES	DR	11359	→ 11399	91006	ARROYO HIGH
	DAINES	DR	11400	→ 11442	91006	ARROYO HIGH
	DAINES	DR	11401	→ 11441	91006	ARROYO HIGH
	DAINES	DR	11443	→ 11499	91006	ARROYO HIGH
	DAINES	DR	11444	→ 11498	91006	ARROYO HIGH
	DAINES	DR	11500	→ 11532	91006	ARROYO HIGH
	DAINES	DR	11501	→ 11533	91006	ARROYO HIGH
	DAINES	DR	11534	→ 11598	91006	ARROYO HIGH
	DAINES	DR	11535	→ 11599	91006	ARROYO HIGH
	DAINES	DR	11600	→ 11698	91006	ARROYO HIGH
	DAINES	DR	11601	→ 11699	91006	ARROYO HIGH
	DAISY	LN	9700	→ 9900		ROSEMEAD HIGH
	DAISY	LN	9701	→ 9899		ROSEMEAD HIGH
	DALEVIEW	AV	3800	→ 3898	91731	ARROYO HIGH
	DALEVIEW	AV	3801	→ 3899	91731	ARROYO HIGH
	DALEVIEW	AV	4500	→ 4598	91731	ARROYO HIGH
	DALEVIEW	AV	4501	→ 4599	91731	ARROYO HIGH
	DALEVIEW	AV	4800	→ 4898	91731	ARROYO HIGH
	DALEVIEW	AV	4801	→ 4899	91731	ARROYO HIGH
	DALEVIEW	AV	5000	→ 5098	91780	ARROYO HIGH
	DALEVIEW	AV	5001	→ 5099	91780	ARROYO HIGH
	DALEVIEW	AV	5100	→ 5298	91780	ARROYO HIGH
	DALEVIEW	AV	5101	→ 5299	91780	ARROYO HIGH

STREET DIRECTORY - July 2010

DIR	STREET NAME	TYPE	Address Range		ZIP	HIGH SCHOOL
			FROM	→ TO		
	DAMON	ST	9000	→ 9098	91770	ROSEMEAD HIGH
	DAMON	ST	9001	→ 9099	91770	ROSEMEAD HIGH
	DANBURY	ST	10700	→ 10798	91780	ARROYO HIGH
	DANBURY	ST	10701	→ 10799	91780	ARROYO HIGH
	DANBURY	ST	10900	→ 10972	91780	ARROYO HIGH
	DANBURY	ST	10901	→ 10973	91780	ARROYO HIGH
	DANBURY	ST	10974	→ 10998	91780	ARROYO HIGH
	DANBURY	ST	10975	→ 10999	91780	ARROYO HIGH
	DANBURY	ST	11100	→ 11298	91006	ARROYO HIGH
	DANBURY	ST	11101	→ 11299	91006	ARROYO HIGH
	DANESWOOD	DR	10700	→ 10798	91780	ARROYO HIGH
	DANESWOOD	DR	10701	→ 10799	91780	ARROYO HIGH
	DANESWOOD	DR	11100	→ 11298	91006	ARROYO HIGH
	DANESWOOD	DR	11101	→ 11299	91006	ARROYO HIGH
	DANIELSON	DR	10900	→ 10998	91733	SOUTH EL MONTE HIGH
	DANIELSON	DR	10901	→ 10999	91733	SOUTH EL MONTE HIGH
	DARLOW	AV	4500	→ 4532	91770	ROSEMEAD HIGH
	DARLOW	AV	4501	→ 4533	91770	ROSEMEAD HIGH
	DARLOW	AV	4534	→ 4566	91770	ROSEMEAD HIGH
	DARLOW	AV	4535	→ 4567	91770	ROSEMEAD HIGH
	DARLOW	AV	4568	→ 4598	91770	ROSEMEAD HIGH
	DARLOW	AV	4569	→ 4599	91770	ROSEMEAD HIGH
	DAYBREAK		3648	→ 3588	91732	MOUNTAIN VIEW HIGH
	DAYBREAK		3649	→ 3589	91732	MOUNTAIN VIEW HIGH
	DE ADALENA	ST	8600	→ 8698	91770	ROSEMEAD HIGH
	DE ADALENA	ST	8601	→ 8699	91770	ROSEMEAD HIGH
	DE ADALENA	ST	8700	→ 8738	91770	ROSEMEAD HIGH
	DE ADALENA	ST	8701	→ 8739	91770	ROSEMEAD HIGH
	DE ADALENA	ST	8740	→ 8798	91770	ROSEMEAD HIGH
	DE ADALENA	ST	8741	→ 8799	91770	ROSEMEAD HIGH
	DE ADALENA	ST	8800	→ 8898	91770	ROSEMEAD HIGH
	DE ADALENA	ST	8801	→ 8899	91770	ROSEMEAD HIGH
	DE ADALENA	ST	9000	→ 9006	91770	ROSEMEAD HIGH
	DE ADALENA	ST	9001	→ 9007	91770	ROSEMEAD HIGH
	DE ADALENA	ST	9008	→ 9398	91770	ROSEMEAD HIGH
	DE ADALENA	ST	9009	→ 9399	91770	ROSEMEAD HIGH
	DE ADALENA	ST	9400	→ 9598	91770	ROSEMEAD HIGH
	DE ADALENA	ST	9401	→ 9599	91770	ROSEMEAD HIGH
	DE GARMO	AV	3800	→ 3998	91731	ROSEMEAD HIGH
	DE GARMO	AV	3801	→ 3999	91731	ROSEMEAD HIGH
	DE GARMO	AV	4000	→ 4098	91731	ROSEMEAD HIGH
	DE GARMO	AV	4001	→ 4099	91731	ROSEMEAD HIGH
	DEANA	ST	11800	→ 11898	91732	EL MONTE HIGH
	DEANA	ST	11801	→ 11899	91732	EL MONTE HIGH
	DEANA	ST	11900	→ 11998	91732	EL MONTE HIGH
	DEANA	ST	11901	→ 11999	91732	EL MONTE HIGH
	DEANA	ST	12000	→ 12098	91732	MOUNTAIN VIEW HIGH
	DEANA	ST	12001	→ 12099	91732	MOUNTAIN VIEW HIGH
	DEANA	ST	12100	→ 12198	91732	MOUNTAIN VIEW HIGH
	DEANA	ST	12101	→ 12199	91732	MOUNTAIN VIEW HIGH
	DEANA	ST	12200	→ 12298	91732	MOUNTAIN VIEW HIGH
	DEANA	ST	12201	→ 12299	91732	MOUNTAIN VIEW HIGH
	DEANA	ST	12300	→ 12398	91732	MOUNTAIN VIEW HIGH
	DEANA	ST	12301	→ 12399	91732	MOUNTAIN VIEW HIGH
	DEE	AV	2800	→ 2898	91732	EL MONTE HIGH
	DEE	AV	2801	→ 2899	91732	EL MONTE HIGH
	DEGAS	AV	5200	→ 5298	91780	ROSEMEAD HIGH
	DEGAS	AV	5201	→ 5299	91780	ROSEMEAD HIGH
	DELCO	AV	1800	→ 1898	91733	SOUTH EL MONTE HIGH
	DELCO	AV	1801	→ 1899	91733	SOUTH EL MONTE HIGH

STREET DIRECTORY - July 2010

DIR	STREET NAME	TYPE	Address Range		ZIP	HIGH SCHOOL
			FROM	→ TO		
	DELCO	AV	2500	→ 2598	91733	SOUTH EL MONTE HIGH
	DELCO	AV	2501	→ 2599	91733	SOUTH EL MONTE HIGH
	DELCO	AV	2600	→ 2698	91733	EL MONTE HIGH
	DELCO	AV	2601	→ 2699	91733	EL MONTE HIGH
	DELNICE	AV	2200	→ 2298	91732	MOUNTAIN VIEW HIGH
	DELNICE	AV	2201	→ 2299	91732	MOUNTAIN VIEW HIGH
s	DELTA	ST	1400	→ 1598	91776	ROSEMEAD HIGH
s	DELTA	ST	1401	→ 1599	91776	ROSEMEAD HIGH
	DELTA	ST	3400	→ 3498	91770	ROSEMEAD HIGH
	DELTA	ST	3401	→ 3499	91770	ROSEMEAD HIGH
	DELTA	ST	3600	→ 3698	91770	ROSEMEAD HIGH
	DELTA	ST	3601	→ 3699	91770	ROSEMEAD HIGH
	DELTA	ST	3700	→ 3798	91770	ROSEMEAD HIGH
	DELTA	ST	3701	→ 3799	91770	ROSEMEAD HIGH
	DELTA	ST	3800	→ 3998	91770	ROSEMEAD HIGH
	DELTA	ST	3801	→ 3999	91770	ROSEMEAD HIGH
	DELTA	AV	4301	→ 4399	91770	ROSEMEAD HIGH
	DELTA	AV	4302	→ 4398	91770	ROSEMEAD HIGH
	DELTA	ST	4400	→ 4698	91770	ROSEMEAD HIGH
	DELTA	ST	4401	→ 4699	91776	ROSEMEAD HIGH
	DELTA	ST	4700	→ 4898	91770	ROSEMEAD HIGH
	DELTA	ST	4701	→ 4899	91770	ROSEMEAD HIGH
	DENHOLM	DR	12000	→ 12098	91732	MOUNTAIN VIEW HIGH
	DENHOLM	DR	12001	→ 12099	91732	MOUNTAIN VIEW HIGH
	DENHOLM	DR	12300	→ 12398	91732	MOUNTAIN VIEW HIGH
	DENHOLM	DR	12301	→ 12399	91732	MOUNTAIN VIEW HIGH
	DENHOLM	DR	12400	→ 12412	91732	MOUNTAIN VIEW HIGH
	DENHOLM	DR	12401	→ 12413	91732	MOUNTAIN VIEW HIGH
	DENHOLM	DR	12414	→ 12426	91732	MOUNTAIN VIEW HIGH
	DENHOLM	DR	12415	→ 12427	91732	MOUNTAIN VIEW HIGH
	DENHOLM	DR	12428	→ 12462	91732	MOUNTAIN VIEW HIGH
	DENHOLM	DR	12429	→ 12463	91732	MOUNTAIN VIEW HIGH
	DENHOLM	DR	12464	→ 12498	91732	MOUNTAIN VIEW HIGH
	DENHOLM	DR	12465	→ 12499	91732	MOUNTAIN VIEW HIGH
	DENHOLM	DR	12500	→ 12532	91732	MOUNTAIN VIEW HIGH
	DENHOLM	DR	12501	→ 12533	91732	MOUNTAIN VIEW HIGH
	DENHOLM	DR	12534	→ 12598	91732	MOUNTAIN VIEW HIGH
	DENHOLM	DR	12535	→ 12599	91732	MOUNTAIN VIEW HIGH
	DILO	ST	10600	→ 10658	91731	ARROYO HIGH
	DILO	ST	10601	→ 10651	91731	ARROYO HIGH
	DILO	ST	10653	→ 10699	91731	ARROYO HIGH
	DILO	ST	10660	→ 10698	91731	ARROYO HIGH
	DODSON	ST	11000	→ 11198	91733	EL MONTE HIGH
	DODSON	ST	11001	→ 11199	91733	EL MONTE HIGH
	DODSON	ST	11200	→ 11298	91733	EL MONTE HIGH
	DODSON	ST	11201	→ 11299	91733	EL MONTE HIGH
	DODSON	ST	11400	→ 11498	91732	EL MONTE HIGH
	DODSON	ST	11401	→ 11499	91732	EL MONTE HIGH
	DODSON	ST	11500	→ 11598	91732	EL MONTE HIGH
	DODSON	ST	11501	→ 11599	91732	EL MONTE HIGH
	DOMAINE	ST	8800	→ 8898	91770	ROSEMEAD HIGH
	DOMAINE	ST	8801	→ 8899	91770	ROSEMEAD HIGH
	DONAHUE	PL	12300	→ 12398	91732	ARROYO HIGH
	DONAHUE	PL	12301	→ 12399	91732	ARROYO HIGH
	DOOLITTLE	AV	3000	→ 3198	91006	ARROYO HIGH
	DOOLITTLE	AV	3001	→ 3199	91006	ARROYO HIGH
	DORAL		12500	→ 12598	91732	MOUNTAIN VIEW HIGH
	DORAL		12501	→ 12599	91732	MOUNTAIN VIEW HIGH
	DOREEN	AV	1700	→ 1798	91733	SOUTH EL MONTE HIGH
	DOREEN	AV	1701	→ 1799	91733	SOUTH EL MONTE HIGH

STREET DIRECTORY - July 2010

DIR	STREET NAME	TYPE	Address Range		ZIP	HIGH SCHOOL
			FROM	→ TO		
	DOREEN	AV	1800	→ 1898	91733	SOUTH EL MONTE HIGH
	DOREEN	AV	1801	→ 1899	91733	SOUTH EL MONTE HIGH
	DOREEN	AV	1900	→ 1998	91733	SOUTH EL MONTE HIGH
	DOREEN	AV	1901	→ 1999	91733	SOUTH EL MONTE HIGH
	DOREEN	AV	2500	→ 2598	91733	SOUTH EL MONTE HIGH
	DOREEN	AV	2501	→ 2599	91733	SOUTH EL MONTE HIGH
	DOREEN	AV	2600	→ 2726	91733	EL MONTE HIGH
	DOREEN	AV	2601	→ 2725	91733	EL MONTE HIGH
	DOREEN	AV	2727	→ 2799	91733	EL MONTE HIGH
	DOREEN	AV	2728	→ 2798	91733	EL MONTE HIGH
	DOREEN	AV	4600	→ 4634	91731	ARROYO HIGH
	DOREEN	AV	4601	→ 4649	91731	ARROYO HIGH
	DOREEN	AV	4636	→ 4698	91731	ARROYO HIGH
	DOREEN	AV	4651	→ 4699	91731	ARROYO HIGH
	DOREEN	AV	4700	→ 4748	91731	ARROYO HIGH
	DOREEN	AV	4701	→ 4749	91731	ARROYO HIGH
	DOREEN	AV	4750	→ 4798	91731	ARROYO HIGH
	DOREEN	AV	4751	→ 4799	91731	ARROYO HIGH
	DOREEN	AV	4800	→ 4898	91780	ROSEMEAD HIGH
	DOREEN	AV	4801	→ 4899	91780	ROSEMEAD HIGH
	DOREEN	AV	4900	→ 4998	91780	ROSEMEAD HIGH
	DOREEN	AV	4901	→ 4999	91780	ROSEMEAD HIGH
	DOREEN	AV	5000	→ 5298	91780	ROSEMEAD HIGH
	DOREEN	AV	5001	→ 5299	91780	ROSEMEAD HIGH
	DOUGLAS	ST	10600	→ 10698	91731	ARROYO HIGH
	DOUGLAS	ST	10601	→ 10699	91731	ARROYO HIGH
	DRIGGS	AV	3100	→ 3198	91770	ROSEMEAD HIGH
	DRIGGS	AV	3101	→ 3199	91770	ROSEMEAD HIGH
	DUBONNET	AV	3600	→ 3646	91770	ROSEMEAD HIGH
	DUBONNET	AV	3601	→ 3645	91770	ROSEMEAD HIGH
	DUBONNET	AV	3647	→ 3699	91770	ROSEMEAD HIGH
	DUBONNET	AV	3648	→ 3698	91770	ROSEMEAD HIGH
	DUBONNET	AV	3700	→ 3798	91770	ROSEMEAD HIGH
	DUBONNET	AV	3701	→ 3799	91770	ROSEMEAD HIGH
	DUBONNET	AV	4400	→ 4698	91770	ROSEMEAD HIGH
	DUBONNET	AV	4401	→ 4699	91770	ROSEMEAD HIGH
	DUBONNET	AV	4700	→ 4798	91770	ROSEMEAD HIGH
	DUBONNET	AV	4701	→ 4799	91770	ROSEMEAD HIGH
N	DURFEE	AV	1600	→ 1624	91733	SOUTH EL MONTE HIGH
N	DURFEE	AV	1601	→ 1625	91733	SOUTH EL MONTE HIGH
N	DURFEE	AV	1626	→ 1650	91733	SOUTH EL MONTE HIGH
N	DURFEE	AV	1627	→ 1651	91733	SOUTH EL MONTE HIGH
N	DURFEE	AV	1652	→ 1676	91733	SOUTH EL MONTE HIGH
N	DURFEE	AV	1653	→ 1677	91733	SOUTH EL MONTE HIGH
N	DURFEE	AV	1678	→ 1700	91733	SOUTH EL MONTE HIGH
N	DURFEE	AV	1679	→ 1699	91733	SOUTH EL MONTE HIGH
N	DURFEE	AV	1711	→ 1799	91733	SOUTH EL MONTE HIGH
N	DURFEE	AV	1712	→ 1798	91733	SOUTH EL MONTE HIGH
N	DURFEE	AV	1800	→ 1986	91733	SOUTH EL MONTE HIGH
N	DURFEE	AV	1801	→ 1987	91733	SOUTH EL MONTE HIGH
N	DURFEE	AV	1988	→ 1998	91733	SOUTH EL MONTE HIGH
N	DURFEE	AV	1989	→ 1999	91733	SOUTH EL MONTE HIGH
N	DURFEE	AV	2000	→ 2004	91733	MOUNTAIN VIEW HIGH
N	DURFEE	AV	2001	→ 2005	91733	MOUNTAIN VIEW HIGH
N	DURFEE	AV	2006	→ 2048	91733	MOUNTAIN VIEW HIGH
N	DURFEE	AV	2007	→ 2049	91733	MOUNTAIN VIEW HIGH
N	DURFEE	AV	2050	→ 2098	91733	MOUNTAIN VIEW HIGH
N	DURFEE	AV	2051	→ 2099	91733	MOUNTAIN VIEW HIGH
N	DURFEE	AV	2100	→ 2118	91733	MOUNTAIN VIEW HIGH
N	DURFEE	AV	2101	→ 2121	91733	MOUNTAIN VIEW HIGH

STREET DIRECTORY - July 2010

DIR	STREET NAME	TYPE	Address Range		ZIP	HIGH SCHOOL
			FROM	→ TO		
N	DURFEE	AV	2120	→ 2158	91732	MOUNTAIN VIEW HIGH
N	DURFEE	AV	2123	→ 2161	91733	MOUNTAIN VIEW HIGH
N	DURFEE	AV	2160	→ 2198	91732	MOUNTAIN VIEW HIGH
N	DURFEE	AV	2161	→ 2199	91733	MOUNTAIN VIEW HIGH
N	DURFEE	AV	2200	→ 2398	91732	MOUNTAIN VIEW HIGH
N	DURFEE	AV	2201	→ 2399	91732	MOUNTAIN VIEW HIGH
N	DURFEE	AV	2400	→ 2436	91732	MOUNTAIN VIEW HIGH
N	DURFEE	AV	2401	→ 2441	91732	MOUNTAIN VIEW HIGH
N	DURFEE	AV	2438	→ 2498	91732	MOUNTAIN VIEW HIGH
N	DURFEE	AV	2443	→ 2499	91732	MOUNTAIN VIEW HIGH
N	DURFEE	AV	2500	→ 2522	91732	MOUNTAIN VIEW HIGH
N	DURFEE	AV	2501	→ 2517	91732	MOUNTAIN VIEW HIGH
N	DURFEE	AV	2519	→ 2599	91732	MOUNTAIN VIEW HIGH
N	DURFEE	AV	2524	→ 2598	91732	MOUNTAIN VIEW HIGH
N	DURFEE	AV	2600	→ 2698	91732	MOUNTAIN VIEW HIGH
N	DURFEE	AV	2601	→ 2699	91732	MOUNTAIN VIEW HIGH
N	DURFEE	AV	2700	→ 2798	91732	MOUNTAIN VIEW HIGH
N	DURFEE	AV	2701	→ 2799	91732	MOUNTAIN VIEW HIGH
N	DURFEE	AV	2800	→ 2898	91732	MOUNTAIN VIEW HIGH
N	DURFEE	AV	2801	→ 2899	91732	MOUNTAIN VIEW HIGH
N	DURFEE	AV	2900	→ 2998	91732	MOUNTAIN VIEW HIGH
N	DURFEE	AV	2901	→ 2999	91732	MOUNTAIN VIEW HIGH
N	DURFEE	AV	3000	→ 3030	91732	MOUNTAIN VIEW HIGH
N	DURFEE	AV	3001	→ 3029	91732	MOUNTAIN VIEW HIGH
N	DURFEE	AV	3031	→ 3073	91732	MOUNTAIN VIEW HIGH
N	DURFEE	AV	3032	→ 3074	91732	MOUNTAIN VIEW HIGH
N	DURFEE	AV	3075	→ 3087	91732	MOUNTAIN VIEW HIGH
N	DURFEE	AV	3076	→ 3086	91732	MOUNTAIN VIEW HIGH
N	DURFEE	AV	3088	→ 3098	91732	MOUNTAIN VIEW HIGH
N	DURFEE	AV	3089	→ 3099	91732	MOUNTAIN VIEW HIGH
N	DURFEE	AV	3100	→ 3112	91732	MOUNTAIN VIEW HIGH
N	DURFEE	AV	3101	→ 3113	91732	MOUNTAIN VIEW HIGH
N	DURFEE	AV	3114	→ 3126	91732	MOUNTAIN VIEW HIGH
N	DURFEE	AV	3115	→ 3127	91732	MOUNTAIN VIEW HIGH
N	DURFEE	AV	3128	→ 3198	91732	MOUNTAIN VIEW HIGH
N	DURFEE	AV	3129	→ 3199	91732	MOUNTAIN VIEW HIGH
N	DURFEE	AV	3200	→ 3248	91732	MOUNTAIN VIEW HIGH
N	DURFEE	AV	3201	→ 3249	91732	MOUNTAIN VIEW HIGH
N	DURFEE	AV	3250	→ 3298	91732	MOUNTAIN VIEW HIGH
N	DURFEE	AV	3251	→ 3299	91732	MOUNTAIN VIEW HIGH
N	DURFEE	AV	3300	→ 3310	91732	MOUNTAIN VIEW HIGH
N	DURFEE	AV	3301	→ 3311	91732	MOUNTAIN VIEW HIGH
N	DURFEE	AV	3312	→ 3324	91732	MOUNTAIN VIEW HIGH
N	DURFEE	AV	3313	→ 3325	91732	MOUNTAIN VIEW HIGH
N	DURFEE	AV	3326	→ 3338	91732	MOUNTAIN VIEW HIGH
N	DURFEE	AV	3327	→ 3339	91732	MOUNTAIN VIEW HIGH
N	DURFEE	AV	3340	→ 3348	91732	MOUNTAIN VIEW HIGH
N	DURFEE	AV	3341	→ 3349	91732	MOUNTAIN VIEW HIGH
N	DURFEE	AV	3350	→ 3366	91732	MOUNTAIN VIEW HIGH
N	DURFEE	AV	3351	→ 3367	91732	MOUNTAIN VIEW HIGH
N	DURFEE	AV	3368	→ 3386	91732	MOUNTAIN VIEW HIGH
N	DURFEE	AV	3369	→ 3385	91732	MOUNTAIN VIEW HIGH
N	DURFEE	AV	3387	→ 3393	91732	MOUNTAIN VIEW HIGH
N	DURFEE	AV	3388	→ 3392	91732	MOUNTAIN VIEW HIGH
N	DURFEE	AV	3394	→ 3398	91732	MOUNTAIN VIEW HIGH
N	DURFEE	AV	3395	→ 3399	91732	MOUNTAIN VIEW HIGH
N	DURFEE	AV	3400	→ 3406	91732	MOUNTAIN VIEW HIGH
N	DURFEE	AV	3401	→ 3407	91732	MOUNTAIN VIEW HIGH
N	DURFEE	AV	3408	→ 3598	91732	MOUNTAIN VIEW HIGH
N	DURFEE	AV	3409	→ 3599	91732	MOUNTAIN VIEW HIGH

STREET DIRECTORY - July 2010

DIR	STREET NAME	TYPE	Address Range		ZIP	HIGH SCHOOL
			FROM	→ TO		
N	DURFEE	AV	3600	→ 3798	91732	MOUNTAIN VIEW HIGH
N	DURFEE	AV	3601	→ 3799	91732	MOUNTAIN VIEW HIGH
N	DURFEE	AV	3800	→ 4098	91732	MOUNTAIN VIEW HIGH
N	DURFEE	AV	3801	→ 4099	91732	MOUNTAIN VIEW HIGH
N	DURFEE	AV	4100	→ 4190	91732	MOUNTAIN VIEW HIGH
N	DURFEE	AV	4101	→ 4191	91732	MOUNTAIN VIEW HIGH
N	DURFEE	AV	4192	→ 4198	91732	MOUNTAIN VIEW HIGH
N	DURFEE	AV	4193	→ 4199	91732	MOUNTAIN VIEW HIGH
N	DURFEE	AV	4300	→ 4498	91732	ARROYO HIGH
N	DURFEE	AV	4301	→ 4499	91732	ARROYO HIGH
N	DURFEE	AV	4500	→ 4598	91732	ARROYO HIGH
N	DURFEE	AV	4501	→ 4599	91732	ARROYO HIGH
N	DURFEE	AV	4600	→ 4698	91732	ARROYO HIGH
N	DURFEE	AV	4601	→ 4699	91732	ARROYO HIGH
N	DURFEE	AV	4700	→ 4798	91732	ARROYO HIGH
N	DURFEE	AV	4701	→ 4799	91732	ARROYO HIGH
N	DURFEE	AV	4800	→ 4848	91732	ARROYO HIGH
N	DURFEE	AV	4801	→ 4849	91732	ARROYO HIGH
N	DURFEE	AV	4887	→ 4899	91732	ARROYO HIGH
N	DURFEE	AV	4888	→ 4898	91732	ARROYO HIGH
N	DURFEE	AV	5300	→ 5342	91732	ARROYO HIGH
N	DURFEE	AV	5301	→ 5349	91732	ARROYO HIGH
N	DURFEE	AV	5344	→ 5398	91732	ARROYO HIGH
N	DURFEE	AV	5351	→ 5399	91732	ARROYO HIGH
N	DURFEE	AV	5400	→ 5422	91732	ARROYO HIGH
N	DURFEE	AV	5401	→ 5421	91732	ARROYO HIGH
N	DURFEE	AV	5423	→ 5499	91732	ARROYO HIGH
N	DURFEE	AV	5424	→ 5498	91006	ARROYO HIGH
N	DURFEE	AV	5500	→ 5508	91006	ARROYO HIGH
N	DURFEE	AV	5501	→ 5509	91732	ARROYO HIGH
N	DURFEE	AV	5510	→ 5598	91006	ARROYO HIGH
N	DURFEE	AV	5511	→ 5599	91732	ARROYO HIGH
	DURFEE	AV	106	→ 174	90660	SOUTH EL MONTE HIGH
	DURFEE	AV	107	→ 175	91733	SOUTH EL MONTE HIGH
	DURFEE	AV	176	→ 252	90660	SOUTH EL MONTE HIGH
	DURFEE	AV	177	→ 253	91733	SOUTH EL MONTE HIGH
	DURFEE	AV	254	→ 334	90660	SOUTH EL MONTE HIGH
	DURFEE	AV	255	→ 335	91733	SOUTH EL MONTE HIGH
	DURFEE	AV	336	→ 416	90660	SOUTH EL MONTE HIGH
	DURFEE	AV	337	→ 417	91733	SOUTH EL MONTE HIGH
	DURFEE	AV	418	→ 498	90660	SOUTH EL MONTE HIGH
	DURFEE	AV	419	→ 499	91733	SOUTH EL MONTE HIGH
	DURFEE	AV	500	→ 518	90660	SOUTH EL MONTE HIGH
	DURFEE	AV	501	→ 519	91733	SOUTH EL MONTE HIGH
	DURFEE	AV	520	→ 544	90660	SOUTH EL MONTE HIGH
	DURFEE	AV	521	→ 545	91733	SOUTH EL MONTE HIGH
	DURFEE	AV	546	→ 570	90660	SOUTH EL MONTE HIGH
	DURFEE	AV	547	→ 571	91733	SOUTH EL MONTE HIGH

STREET DIRECTORY - July 2010

DIR	STREET NAME	TYPE	Address Range		ZIP	HIGH SCHOOL
			FROM	→ TO		
	DURFEE	AV	574	→ 598	90660	SOUTH EL MONTE HIGH
	DURFEE	AV	575	→ 599	91733	SOUTH EL MONTE HIGH
	DURFEE	AV	600	→ 698	90660	SOUTH EL MONTE HIGH
	DURFEE	AV	601	→ 699	91733	SOUTH EL MONTE HIGH
	DURFEE	AV	700	→ 820	90660	SOUTH EL MONTE HIGH
	DURFEE	AV	701	→ 821	90660	SOUTH EL MONTE HIGH
	DURFEE	AV	822	→ 870	91733	SOUTH EL MONTE HIGH
	DURFEE	AV	823	→ 871	90660	SOUTH EL MONTE HIGH
	DURFEE	AV	872	→ 924	91733	SOUTH EL MONTE HIGH
	DURFEE	AV	873	→ 925	91733	SOUTH EL MONTE HIGH
	DURFEE	AV	926	→ 1012	91733	SOUTH EL MONTE HIGH
	DURFEE	AV	927	→ 1013	91733	SOUTH EL MONTE HIGH
	DURFEE	AV	1012	→ 1098	90660	SOUTH EL MONTE HIGH
	DURFEE	AV	1013	→ 1099	91733	SOUTH EL MONTE HIGH
	DURFEE	AV	1100	→ 1144	91733	SOUTH EL MONTE HIGH
	DURFEE	AV	1101	→ 1145	91733	SOUTH EL MONTE HIGH
	DURFEE	AV	1146	→ 1148	91733	SOUTH EL MONTE HIGH
	DURFEE	AV	1147	→ 1149	91733	SOUTH EL MONTE HIGH
	DURFEE	AV	1150	→ 1176	91733	SOUTH EL MONTE HIGH
	DURFEE	AV	1151	→ 1177	91733	SOUTH EL MONTE HIGH
	DURFEE	AV	1178	→ 1192	91733	SOUTH EL MONTE HIGH
	DURFEE	AV	1179	→ 1193	91733	SOUTH EL MONTE HIGH
	DURFEE	AV	1194	→ 1202	91733	SOUTH EL MONTE HIGH
	DURFEE	AV	1195	→ 1203	91733	SOUTH EL MONTE HIGH
	DURFEE	AV	1204	→ 1218	91733	SOUTH EL MONTE HIGH
	DURFEE	AV	1205	→ 1219	91733	SOUTH EL MONTE HIGH
	DURFEE	AV	1220	→ 1298	91733	SOUTH EL MONTE HIGH
	DURFEE	AV	1221	→ 1299	91733	SOUTH EL MONTE HIGH
	DURFEE	AV	1300	→ 1314	91733	SOUTH EL MONTE HIGH
	DURFEE	AV	1301	→ 1315	91733	SOUTH EL MONTE HIGH
	DURFEE	AV	1316	→ 1356	91733	SOUTH EL MONTE HIGH
	DURFEE	AV	1317	→ 1357	91733	SOUTH EL MONTE HIGH
	DURFEE	AV	1358	→ 1398	91733	SOUTH EL MONTE HIGH
	DURFEE	AV	1359	→ 1399	91733	SOUTH EL MONTE HIGH
	DURFEE	AV	1400	→ 1448	91733	SOUTH EL MONTE HIGH
	DURFEE	AV	1401	→ 1449	91733	SOUTH EL MONTE HIGH
	DURFEE	AV	1450	→ 1574	91733	SOUTH EL MONTE HIGH
	DURFEE	AV	1451	→ 1575	91733	SOUTH EL MONTE HIGH
	DURFEE	AV	1576	→ 1598	91733	SOUTH EL MONTE HIGH
	DURFEE	AV	1577	→ 1599	91733	SOUTH EL MONTE HIGH
	DYSON	ST	4800	→ 4898	91732	ARROYO HIGH
	DYSON	ST	4801	→ 4899	91732	ARROYO HIGH

STREET DIRECTORY - July 2010

DIR	STREET NAME	TYPE	Address Range		ZIP	HIGH SCHOOL
			FROM	→ TO		
	EARLE	AV	3400	→ 3498	91770	ROSEMEAD HIGH
	EARLE	AV	3401	→ 3499	91770	ROSEMEAD HIGH
	EARLE	AV	3600	→ 3698	91770	ROSEMEAD HIGH
	EARLE	AV	3601	→ 3699	91770	ROSEMEAD HIGH
	EARLE	AV	3700	→ 3798	91770	ROSEMEAD HIGH
	EARLE	AV	3701	→ 3799	91770	ROSEMEAD HIGH
	EARLE	AV	3800	→ 3998	91770	ROSEMEAD HIGH
	EARLE	AV	3801	→ 3999	91770	ROSEMEAD HIGH
	EARLE	AV	4400	→ 4498	91770	ROSEMEAD HIGH
	EARLE	AV	4401	→ 4499	91770	ROSEMEAD HIGH
	EARLE	AV	4500	→ 4698	91770	ROSEMEAD HIGH
	EARLE	AV	4501	→ 4699	91770	ROSEMEAD HIGH
	EARLE	AV	4700	→ 4798	91770	ROSEMEAD HIGH
	EARLE	AV	4701	→ 4799	91770	ROSEMEAD HIGH
	EARLE	AV	4800	→ 4898	91770	ROSEMEAD HIGH
	EARLE	AV	4801	→ 4899	91770	ROSEMEAD HIGH
	EARLSWOOD	DR	3324	→ 3398	91770	ROSEMEAD HIGH
	EARLSWOOD	DR	3345	→ 3399	91770	ROSEMEAD HIGH
	EARLSWOOD	DR	3400	→ 3416	91770	ROSEMEAD HIGH
	EARLSWOOD	DR	3401	→ 3419	91770	ROSEMEAD HIGH
	EARLSWOOD	DR	3418	→ 3454	91770	ROSEMEAD HIGH
	EARLSWOOD	DR	3421	→ 3453	91770	ROSEMEAD HIGH
	EARLSWOOD	DR	3455	→ 3499	91770	ROSEMEAD HIGH
	EARLSWOOD	DR	3456	→ 3498	91770	ROSEMEAD HIGH
	EASY	ST	4000	→ 4098	91731	ROSEMEAD HIGH
	EASY	ST	4001	→ 4099	91731	ROSEMEAD HIGH
	EATON	ST	4000	→ 4200		ROSEMEAD HIGH
	EATON	ST	4001	→ 4199		ROSEMEAD HIGH
	EDDA VILLA	DR	8900	→ 8998	91770	ROSEMEAD HIGH
	EDDA VILLA	DR	8901	→ 8999	91770	ROSEMEAD HIGH
	EDMOND	DR	8600	→ 8698	91770	ROSEMEAD HIGH
	EDMOND	DR	8601	→ 8699	91770	ROSEMEAD HIGH
	EDMOND	DR	8700	→ 8798	91770	ROSEMEAD HIGH
	EDMOND	DR	8701	→ 8799	91770	ROSEMEAD HIGH
	EDWARDS	AV	2000	→ 2398	91733	SOUTH EL MONTE HIGH
	EDWARDS	AV	2001	→ 2399	91733	SOUTH EL MONTE HIGH
	EDWARDS	AV	2400	→ 2698	91733	SOUTH EL MONTE HIGH
	EDWARDS	AV	2401	→ 2699	91733	SOUTH EL MONTE HIGH
	EDWARDS	AV	2700	→ 2798	91733	EL MONTE HIGH
	EDWARDS	AV	2701	→ 2799	91733	EL MONTE HIGH
	EDWARDS	AV	3300	→ 3328	91733	EL MONTE HIGH
	EDWARDS	AV	3301	→ 3331	91733	EL MONTE HIGH
	EDWARDS	AV	3330	→ 3348	91733	EL MONTE HIGH
	EDWARDS	AV	3333	→ 3349	91733	EL MONTE HIGH
	EDWARDS	AV	3350	→ 3398	91733	EL MONTE HIGH
	EDWARDS	AV	3351	→ 3399	91733	EL MONTE HIGH
	EILEEN	LN	4429	→ 4439	91770	ROSEMEAD HIGH
	EILEEN	LN	4430	→ 4438	91770	ROSEMEAD HIGH
	EISENHOWER	AV	3000	→ 3098	91006	ARROYO HIGH
	EISENHOWER	AV	3001	→ 3099	91006	ARROYO HIGH
	EL MONTE	AV	3600	→ 3624	91731	EL MONTE HIGH
	EL MONTE	AV	3601	→ 3625	91731	EL MONTE HIGH
	EL MONTE	AV	3626	→ 3698	91731	EL MONTE HIGH
	EL MONTE	AV	3627	→ 3699	91731	EL MONTE HIGH
	EL MONTE	AV	4600	→ 4698	91731	ARROYO HIGH
	EL MONTE	AV	4601	→ 4699	91731	ARROYO HIGH
	EL MONTE	AV	4700	→ 4748	91731	ARROYO HIGH
	EL MONTE	AV	4701	→ 4749	91731	ARROYO HIGH
	EL MONTE	AV	4750	→ 4778	91731	ARROYO HIGH
	EL MONTE	AV	4751	→ 4779	91731	ARROYO HIGH

STREET DIRECTORY - July 2010

DIR	STREET NAME	TYPE	Address Range		ZIP	HIGH SCHOOL
			FROM	→ TO		
	EL MONTE	AV	4780	→ 4788	91731	ARROYO HIGH
	EL MONTE	AV	4781	→ 4789	91731	ARROYO HIGH
	EL MONTE	AV	4790	→ 4792	91731	ARROYO HIGH
	EL MONTE	AV	4791	→ 4793	91731	ARROYO HIGH
	EL MONTE	AV	4794	→ 4798	91731	ARROYO HIGH
	EL MONTE	AV	4795	→ 4799	91731	ARROYO HIGH
	EL MONTE	AV	4800	→ 4828	91780	ARROYO HIGH
	EL MONTE	AV	4801	→ 4829	91780	ROSEMEAD HIGH
	EL MONTE	AV	4830	→ 4912	91780	ARROYO HIGH
	EL MONTE	AV	4831	→ 4911	91780	ROSEMEAD HIGH
	EL MONTE	AV	4913	→ 4999	91780	ROSEMEAD HIGH
	EL MONTE	AV	4914	→ 4998	91780	ARROYO HIGH
	EL MONTE	AV	5000	→ 5298	91780	ARROYO HIGH
	EL MONTE	AV	5001	→ 5299	91780	ROSEMEAD HIGH
	EL MONTE	AV	5300	→ 5398	91780	ARROYO HIGH
	EL MONTE	AV	5400	→ 5498	91780	ARROYO HIGH
	EL MONTE	AV	5500	→ 5524	91780	ARROYO HIGH
	EL MONTE	AV	5526	→ 5538	91780	ARROYO HIGH
	EL MONTE	AV	5540	→ 5598	91780	ARROYO HIGH
	EL MONTE	AV	5600	→ 5628	91780	ARROYO HIGH
	EL MONTE	AV	5630	→ 5634	91780	ARROYO HIGH
	EL MONTE	AV	5636	→ 5698	91007	ARROYO HIGH
	EL POCHE	ST	9600	→ 9698	91733	SOUTH EL MONTE HIGH
	EL POCHE	ST	9601	→ 9699	91733	SOUTH EL MONTE HIGH
	EL POCHE	ST	10000	→ 10098	91733	SOUTH EL MONTE HIGH
	EL POCHE	ST	10001	→ 10099	91733	SOUTH EL MONTE HIGH
	EL POCHE	ST	10100	→ 10198	91733	SOUTH EL MONTE HIGH
	EL POCHE	ST	10101	→ 10199	91733	SOUTH EL MONTE HIGH
	EL POCHE	ST	10600	→ 10698	91733	SOUTH EL MONTE HIGH
	EL POCHE	ST	10601	→ 10699	91733	SOUTH EL MONTE HIGH
	ELLEN	ST	10600	→ 10698	91731	ARROYO HIGH
	ELLEN	ST	10601	→ 10699	91731	ARROYO HIGH
	ELLIOTT	AV	10600	→ 10708	91733	SOUTH EL MONTE HIGH
	ELLIOTT	AV	10601	→ 10699	91733	EL MONTE HIGH
	ELLIOTT	AV	10701	→ 10721	91733	EL MONTE HIGH
	ELLIOTT	AV	10710	→ 10720	91733	SOUTH EL MONTE HIGH
	ELLIOTT	AV	10722	→ 10730	91733	SOUTH EL MONTE HIGH
	ELLIOTT	AV	10723	→ 10739	91733	EL MONTE HIGH
	ELLIOTT	AV	10732	→ 10798	91733	SOUTH EL MONTE HIGH
	ELLIOTT	AV	10741	→ 10799	91733	EL MONTE HIGH
	ELLIOTT	AV	10800	→ 10898	91733	SOUTH EL MONTE HIGH
	ELLIOTT	AV	10801	→ 10821	91733	EL MONTE HIGH
	ELLIOTT	AV	10823	→ 10899	91733	EL MONTE HIGH
	ELLIOTT	AV	10900	→ 10910	91733	EL MONTE HIGH
	ELLIOTT	AV	10901	→ 10961	91733	EL MONTE HIGH
	ELLIOTT	AV	10912	→ 10938	91733	EL MONTE HIGH
	ELLIOTT	AV	10940	→ 10998	91733	EL MONTE HIGH
	ELLIOTT	AV	10963	→ 10999	91733	EL MONTE HIGH
	ELLIOTT	AV	11000	→ 11028	91733	EL MONTE HIGH
	ELLIOTT	AV	11001	→ 11035	91733	EL MONTE HIGH
	ELLIOTT	AV	11030	→ 11298	91733	EL MONTE HIGH
	ELLIOTT	AV	11037	→ 11299	91733	EL MONTE HIGH
	ELLIOTT	AV	11300	→ 11598	91733	EL MONTE HIGH
	ELLIOTT	AV	11301	→ 11599	91732	EL MONTE HIGH
	ELLIOTT	AV	11900	→ 11926	91732	MOUNTAIN VIEW HIGH
	ELLIOTT	AV	11901	→ 11927	91732	MOUNTAIN VIEW HIGH
	ELLIOTT	AV	11928	→ 11998	91732	MOUNTAIN VIEW HIGH
	ELLIOTT	AV	11929	→ 11999	91732	MOUNTAIN VIEW HIGH
	ELLIOTT	AV	12000	→ 12042	91732	MOUNTAIN VIEW HIGH
	ELLIOTT	AV	12001	→ 12041	91732	MOUNTAIN VIEW HIGH

STREET DIRECTORY - July 2010

DIR	STREET NAME	TYPE	Address Range		ZIP	HIGH SCHOOL
			FROM	→ TO		
	ELLIOTT	AV	12043	→ 12099	91732	MOUNTAIN VIEW HIGH
	ELLIOTT	AV	12044	→ 12098	91732	MOUNTAIN VIEW HIGH
	ELLIOTT	AV	12100	→ 12198	91732	MOUNTAIN VIEW HIGH
	ELLIOTT	AV	12101	→ 12199	91732	MOUNTAIN VIEW HIGH
	ELLIOTT	AV	12200	→ 12298	91732	MOUNTAIN VIEW HIGH
	ELLIOTT	AV	12201	→ 12299	91732	MOUNTAIN VIEW HIGH
	ELLIOTT	AV	12300	→ 12398	91732	MOUNTAIN VIEW HIGH
	ELLIOTT	AV	12301	→ 12399	91732	MOUNTAIN VIEW HIGH
	ELLIOTT	AV	12400	→ 12498	91732	MOUNTAIN VIEW HIGH
	ELLIOTT	AV	12401	→ 12499	91732	MOUNTAIN VIEW HIGH
	ELLIOTT	AV	12500	→ 12598	91732	MOUNTAIN VIEW HIGH
	ELLIOTT	AV	12501	→ 12599	91732	MOUNTAIN VIEW HIGH
	ELLIOTT	AV	12600	→ 12700	91732	MOUNTAIN VIEW HIGH
	ELLIOTT	AV	12601	→ 12701	91732	MOUNTAIN VIEW HIGH
	ELLIS	LN	3500	→ 3698	91770	ROSEMEAD HIGH
	ELLIS	LN	3501	→ 3699	91770	ROSEMEAD HIGH
	ELLIS	LN	3700	→ 3740	91770	ROSEMEAD HIGH
	ELLIS	LN	3701	→ 3737	91770	ROSEMEAD HIGH
	ELLIS	LN	3739	→ 3799	91770	ROSEMEAD HIGH
	ELLIS	LN	3742	→ 3798	91770	ROSEMEAD HIGH
	ELLIS	LN	3800	→ 3818	91770	ROSEMEAD HIGH
	ELLIS	LN	3801	→ 3823	91770	ROSEMEAD HIGH
	ELLIS	LN	3820	→ 3848	91770	ROSEMEAD HIGH
	ELLIS	LN	3825	→ 3899	91770	ROSEMEAD HIGH
	ELLIS	LN	3850	→ 3898	91770	ROSEMEAD HIGH
	ELLIS	LN	3901	→ 3999	91770	ROSEMEAD HIGH
	ELLIS	LN	4400	→ 4416	91731	ROSEMEAD HIGH
	ELLIS	LN	4401	→ 4417	91780	ROSEMEAD HIGH
	ELLIS	LN	4418	→ 4466	91731	ROSEMEAD HIGH
	ELLIS	LN	4419	→ 4467	91780	ROSEMEAD HIGH
	ELLIS	LN	4468	→ 4550	91731	ROSEMEAD HIGH
	ELLIS	LN	4469	→ 4551	91780	ROSEMEAD HIGH
	ELLIS	LN	4552	→ 4598	91731	ROSEMEAD HIGH
	ELLIS	LN	4553	→ 4599	91780	ROSEMEAD HIGH
	ELMCREST	ST	10500	→ 10608	91731	ARROYO HIGH
	ELMCREST	ST	10501	→ 10611	91731	ARROYO HIGH
	ELMCREST	ST	10610	→ 10646	91731	ARROYO HIGH
	ELMCREST	ST	10613	→ 10653	91731	ARROYO HIGH
	ELMCREST	ST	10648	→ 10698	91731	ARROYO HIGH
	ELMCREST	ST	10655	→ 10699	91731	ARROYO HIGH
	ELMCREST	ST	11000	→ 11098	91731	ARROYO HIGH
	ELMCREST	ST	11001	→ 11099	91731	ARROYO HIGH
	ELMCREST	ST	11300	→ 11498	91732	ARROYO HIGH
	ELMCREST	ST	11301	→ 11499	91732	ARROYO HIGH
	ELROVIA	AV	3900	→ 4098	91731	ARROYO HIGH
	ELROVIA	AV	3901	→ 4099	91731	ARROYO HIGH
	ELROVIA	AV	4100	→ 4142	91732	ARROYO HIGH
	ELROVIA	AV	4101	→ 4143	91732	ARROYO HIGH
	ELROVIA	AV	4144	→ 4198	91732	ARROYO HIGH
	ELROVIA	AV	4145	→ 4199	91732	ARROYO HIGH
	ELROVIA	AV	4300	→ 4398	91732	ARROYO HIGH
	ELROVIA	AV	4301	→ 4399	91732	ARROYO HIGH
	ELROVIA	AV	4400	→ 4468	91732	ARROYO HIGH
	ELROVIA	AV	4401	→ 4499	91732	ARROYO HIGH
	ELROVIA	AV	4470	→ 4518	91732	ARROYO HIGH
	ELROVIA	AV	4501	→ 4517	91732	ARROYO HIGH
	ELROVIA	AV	4519	→ 4537	91732	ARROYO HIGH
	ELROVIA	AV	4520	→ 4538	91732	ARROYO HIGH
	ELROVIA	AV	4539	→ 4599	91732	ARROYO HIGH
	ELROVIA	AV	4540	→ 4598	91732	ARROYO HIGH

STREET DIRECTORY - July 2010

DIR	STREET NAME	TYPE	Address Range		ZIP	HIGH SCHOOL
			FROM	→ TO		
	ELROVIA	AV	4600	→ 4698	91732	ARROYO HIGH
	ELROVIA	AV	4601	→ 4699	91732	ARROYO HIGH
	ELROVIA	AV	4700	→ 4798	91732	ARROYO HIGH
	ELROVIA	AV	4701	→ 4799	91732	ARROYO HIGH
	ELROVIA	AV	4800	→ 4898	91732	ARROYO HIGH
	ELROVIA	AV	4801	→ 4899	91732	ARROYO HIGH
	ELROVIA	AV	4900	→ 4998	91732	ARROYO HIGH
	ELROVIA	AV	4901	→ 4999	91732	ARROYO HIGH
	ELROVIA	AV	5000	→ 5048	91732	ARROYO HIGH
	ELROVIA	AV	5001	→ 5049	91732	ARROYO HIGH
	ELROVIA	AV	5050	→ 5098	91732	ARROYO HIGH
	ELROVIA	AV	5051	→ 5099	91732	ARROYO HIGH
	ELROVIA	AV	5100	→ 5198	91732	ARROYO HIGH
	ELROVIA	AV	5101	→ 5199	91732	ARROYO HIGH
	EMBREE	DR	11500	→ 11548	91732	ARROYO HIGH
	EMBREE	DR	11501	→ 11549	91732	ARROYO HIGH
	EMBREE	DR	11550	→ 11598	91732	ARROYO HIGH
	EMBREE	DR	11551	→ 11599	91732	ARROYO HIGH
	EMERSON	PL	8900	→ 8998	91770	ROSEMEAD HIGH
	EMERSON	PL	8901	→ 8999	91770	ROSEMEAD HIGH
	EMERY	ST	10500	→ 10526	91731	ARROYO HIGH
	EMERY	ST	10501	→ 10527	91731	ARROYO HIGH
	EMERY	ST	10528	→ 10574	91731	ARROYO HIGH
	EMERY	ST	10529	→ 10575	91731	ARROYO HIGH
	EMERY	ST	10576	→ 10598	91731	ARROYO HIGH
	EMERY	ST	10577	→ 10599	91731	ARROYO HIGH
	EMERY	ST	10600	→ 10698	91731	ARROYO HIGH
	EMERY	ST	10601	→ 10699	91731	ARROYO HIGH
	EMERY	ST	10900	→ 10922	91731	ARROYO HIGH
	EMERY	ST	10901	→ 10949	91731	ARROYO HIGH
	EMERY	ST	10924	→ 10960	91731	ARROYO HIGH
	EMERY	ST	10951	→ 10975	91731	ARROYO HIGH
	EMERY	ST	10962	→ 10984	91731	ARROYO HIGH
	EMERY	ST	10977	→ 10991	91731	ARROYO HIGH
	EMERY	ST	10986	→ 10998	91731	ARROYO HIGH
	EMERY	ST	10993	→ 10999	91731	ARROYO HIGH
	EMERY	ST	11000	→ 11006	91731	ARROYO HIGH
	EMERY	ST	11001	→ 11007	91731	ARROYO HIGH
	EMERY	ST	11008	→ 11098	91731	ARROYO HIGH
	EMERY	ST	11009	→ 11099	91731	ARROYO HIGH
	EMERY	ST	11100	→ 11198	91731	ARROYO HIGH
	EMERY	ST	11101	→ 11199	91731	ARROYO HIGH
	EMERY	ST	11200	→ 11298	91731	ARROYO HIGH
	EMERY	ST	11201	→ 11299	91731	ARROYO HIGH
	EMERY	ST	11300	→ 11392	91732	ARROYO HIGH
	EMERY	ST	11301	→ 11393	91732	ARROYO HIGH
	EMERY	ST	11394	→ 11498	91732	ARROYO HIGH
	EMERY	ST	11395	→ 11499	91732	ARROYO HIGH
	EMERY	ST	11500	→ 11548	91732	ARROYO HIGH
	EMERY	ST	11501	→ 11549	91732	ARROYO HIGH
	EMERY	ST	11550	→ 11586	91732	ARROYO HIGH
	EMERY	ST	11551	→ 11587	91732	ARROYO HIGH
	EMERY	ST	11588	→ 11598	91732	ARROYO HIGH
	EMERY	ST	11589	→ 11599	91732	ARROYO HIGH
	EMERY	ST	11600	→ 11798	91732	ARROYO HIGH
	EMERY	ST	11601	→ 11799	91732	ARROYO HIGH
	EMERY	ST	11800	→ 11898	91732	ARROYO HIGH
	EMERY	ST	11801	→ 11899	91732	ARROYO HIGH
	EMERY	ST	12000	→ 12044	91732	ARROYO HIGH
	EMERY	ST	12001	→ 12043	91732	ARROYO HIGH

STREET DIRECTORY - July 2010

DIR	STREET NAME	TYPE	Address Range		ZIP	HIGH SCHOOL
			FROM	→ TO		
	EMERY	ST	12045	→ 12105	91732	ARROYO HIGH
	EMERY	ST	12046	→ 12104	91732	ARROYO HIGH
	EMERY	ST	12106	→ 12118	91732	ARROYO HIGH
	EMERY	ST	12107	→ 12119	91732	ARROYO HIGH
	EMERY	ST	12120	→ 12158	91732	ARROYO HIGH
	EMERY	ST	12121	→ 12159	91732	ARROYO HIGH
	EMERY	ST	12160	→ 12170	91732	ARROYO HIGH
	EMERY	ST	12161	→ 12171	91732	ARROYO HIGH
	EMERY	ST	12172	→ 12198	91732	ARROYO HIGH
	EMERY	ST	12173	→ 12199	91732	ARROYO HIGH
	ENCANTO	ST	11000	→ 11100		EL MONTE HIGH
	ENCANTO	ST	11001	→ 11099		EL MONTE HIGH
	ENCINITA	AV	4100	→ 4298	91770	ROSEMEAD HIGH
	ENCINITA	AV	4101	→ 4299	91770	ROSEMEAD HIGH
	ENCINITA	AV	4300	→ 4398	91770	ROSEMEAD HIGH
	ENCINITA	AV	4301	→ 4399	91770	ROSEMEAD HIGH
	ENCINITA	AV	4400	→ 4498	91770	ROSEMEAD HIGH
	ENCINITA	AV	4401	→ 4499	91770	ROSEMEAD HIGH
	ENCINITA	AV	4500	→ 4598	91770	ROSEMEAD HIGH
	ENCINITA	AV	4501	→ 4599	91770	ROSEMEAD HIGH
	ENCINITA	AV	4800	→ 4822	91770	ROSEMEAD HIGH
	ENCINITA	AV	4801	→ 4821	91770	ROSEMEAD HIGH
	ENLOE	ST	9700	→ 9798	91733	SOUTH EL MONTE HIGH
	ENLOE	ST	9701	→ 9799	91733	SOUTH EL MONTE HIGH
	ENLOE	ST	10300	→ 10438	91733	SOUTH EL MONTE HIGH
	ENLOE	ST	10301	→ 10441	91733	SOUTH EL MONTE HIGH
	ENLOE	ST	10440	→ 10498	91733	SOUTH EL MONTE HIGH
	ENLOE	ST	10443	→ 10499	91733	SOUTH EL MONTE HIGH
	ESMERALDA	AV	3600	→ 3630	91731	EL MONTE HIGH
	ESMERALDA	AV	3601	→ 3629	91731	EL MONTE HIGH
	ESMERALDA	AV	3631	→ 3649	91731	EL MONTE HIGH
	ESMERALDA	AV	3632	→ 3648	91731	EL MONTE HIGH
	ESMERALDA	AV	3650	→ 3698	91731	EL MONTE HIGH
	ESMERALDA	AV	3651	→ 3699	91731	EL MONTE HIGH
	ESMERALDA	AV	3700	→ 3798	91731	ARROYO HIGH
	ESMERALDA	AV	3701	→ 3799	91731	ARROYO HIGH
	ESMERALDA	AV	3800	→ 3998	91731	ARROYO HIGH
	ESMERALDA	AV	3801	→ 3999	91731	ARROYO HIGH
	ESMERALDA	AV	4000	→ 4098	91731	ARROYO HIGH
	ESMERALDA	AV	4001	→ 4099	91731	ARROYO HIGH
	ESTEBAN TORRES	DR	1200	→ 1298	91733	SOUTH EL MONTE HIGH
	ESTEBAN TORRES	DR	1201	→ 1299	91733	SOUTH EL MONTE HIGH
	ESTEBAN TORRES	DR	1300	→ 1336	91733	SOUTH EL MONTE HIGH
	ESTEBAN TORRES	DR	1301	→ 1335	91733	SOUTH EL MONTE HIGH
	ESTEBAN TORRES	DR	1337	→ 1399	91733	SOUTH EL MONTE HIGH
	ESTEBAN TORRES	DR	1338	→ 1398	91733	SOUTH EL MONTE HIGH
	ESTO	AV	3647	→ 3723	91731	ROSEMEAD HIGH
	ESTO	AV	3648	→ 3722	91731	ROSEMEAD HIGH
	ESTO	AV	3723	→ 3799	91731	ROSEMEAD HIGH
	ESTO	AV	3724	→ 3798	91731	ROSEMEAD HIGH
	ESTO	AV	4200	→ 4220	91731	ARROYO HIGH
	ESTO	AV	4201	→ 4221	91731	ARROYO HIGH
	ESTO	AV	4222	→ 4240	91731	ARROYO HIGH
	ESTO	AV	4223	→ 4241	91731	ARROYO HIGH
	ESTO	AV	4242	→ 4250	91731	ARROYO HIGH
	ESTO	AV	4243	→ 4249	91731	ARROYO HIGH
	ESTO	AV	4251	→ 4267	91731	ARROYO HIGH
	ESTO	AV	4252	→ 4268	91731	ARROYO HIGH
	ESTO	AV	4269	→ 4299	91731	ARROYO HIGH
	ESTO	AV	4270	→ 4298	91731	ARROYO HIGH

STREET DIRECTORY - July 2010

DIR	STREET NAME	TYPE	Address Range		ZIP	HIGH SCHOOL
			FROM	→ TO		
	ESTO	AV	4300	→ 4398	91731	ARROYO HIGH
	ESTO	AV	4301	→ 4399	91731	ARROYO HIGH
	ESTO	AV	4400	→ 4420	91731	ARROYO HIGH
	ESTO	AV	4401	→ 4425	91731	ARROYO HIGH
	ESTO	AV	4422	→ 4448	91731	ARROYO HIGH
	ESTO	AV	4427	→ 4451	91731	ARROYO HIGH
	ESTO	AV	4450	→ 4466	91731	ARROYO HIGH
	ESTO	AV	4453	→ 4475	91731	ARROYO HIGH
	ESTO	AV	4468	→ 4498	91731	ARROYO HIGH
	ESTO	AV	4477	→ 4499	91731	ARROYO HIGH
	ESTO	AV	4500	→ 4510	91731	ARROYO HIGH
	ESTO	AV	4501	→ 4507	91731	ARROYO HIGH
	ESTO	AV	4509	→ 4519	91731	ARROYO HIGH
	ESTO	AV	4512	→ 4518	91731	ARROYO HIGH
	ESTO	AV	4520	→ 4544	91731	ARROYO HIGH
	ESTO	AV	4521	→ 4545	91731	ARROYO HIGH
	ESTO	AV	4546	→ 4598	91731	ARROYO HIGH
	ESTO	AV	4547	→ 4599	91731	ARROYO HIGH
	ETHAN	AV	5000	→ 5098	91006	ARROYO HIGH
	ETHAN	AV	5001	→ 5099	91006	ARROYO HIGH
	ETHAN	AV	5100	→ 5198	91006	ARROYO HIGH
	ETHAN	AV	5101	→ 5199	91006	ARROYO HIGH
	EUNICE	AV	3900	→ 4098	91731	ROSEMEAD HIGH
	EUNICE	AV	3901	→ 4099	91731	ROSEMEAD HIGH
	EUNICE	AV	4100	→ 4198	91731	ROSEMEAD HIGH
	EUNICE	AV	4101	→ 4199	91731	ROSEMEAD HIGH
	EVANSPO	DR	9000	→ 9048	91770	ROSEMEAD HIGH
	EVANSPO	DR	9001	→ 9053	91770	ROSEMEAD HIGH
	EVANSPO	DR	9050	→ 9072	91770	ROSEMEAD HIGH
	EVANSPO	DR	9055	→ 9071	91770	ROSEMEAD HIGH
	EVANSPO	DR	9073	→ 9099	91770	ROSEMEAD HIGH
	EVANSPO	DR	9074	→ 9098	91770	ROSEMEAD HIGH
	EVANSPO	DR	9100	→ 9124	91770	ROSEMEAD HIGH
	EVANSPO	DR	9101	→ 9125	91770	ROSEMEAD HIGH
	EVANSPO	DR	9126	→ 9198	91770	ROSEMEAD HIGH
	EVANSPO	DR	9127	→ 9199	91770	ROSEMEAD HIGH
	EVERGREEN	AV	3400	→ 3598	91732	MOUNTAIN VIEW HIGH
	EVERGREEN	AV	3401	→ 3599	91732	MOUNTAIN VIEW HIGH
	EXLINE	ST	11700	→ 11760	91732	EL MONTE HIGH
	EXLINE	ST	11701	→ 11761	91732	EL MONTE HIGH
	EXLINE	ST	11762	→ 11780	91732	EL MONTE HIGH
	EXLINE	ST	11763	→ 11781	91732	EL MONTE HIGH
	EXLINE	ST	11780	→ 11798	91732	EL MONTE HIGH
	EXLINE	ST	11781	→ 11799	91732	EL MONTE HIGH
	EXLINE	ST	11800	→ 11814	91732	EL MONTE HIGH
	EXLINE	ST	11801	→ 11815	91732	EL MONTE HIGH
	EXLINE	ST	11816	→ 11898	91732	EL MONTE HIGH
	EXLINE	ST	11817	→ 11899	91732	EL MONTE HIGH
	EXLINE	ST	11900	→ 11998	91732	EL MONTE HIGH
	EXLINE	ST	11901	→ 11999	91732	EL MONTE HIGH
	EXLINE	ST	12000	→ 12198	91732	MOUNTAIN VIEW HIGH
	EXLINE	ST	12001	→ 12199	91732	MOUNTAIN VIEW HIGH
	EXLINE	ST	12200	→ 12248	91732	MOUNTAIN VIEW HIGH
	EXLINE	ST	12201	→ 12249	91732	MOUNTAIN VIEW HIGH
	EXLINE	ST	12250	→ 12298	91732	MOUNTAIN VIEW HIGH
	EXLINE	ST	12251	→ 12299	91732	MOUNTAIN VIEW HIGH
	EXLINE	ST	12300	→ 12398	91732	MOUNTAIN VIEW HIGH
	EXLINE	ST	12301	→ 12399	91732	MOUNTAIN VIEW HIGH
	EXLINE	ST	12400	→ 12498	91732	MOUNTAIN VIEW HIGH
	EXLINE	ST	12401	→ 12499	91732	MOUNTAIN VIEW HIGH

STREET DIRECTORY - July 2010

DIR	STREET NAME	TYPE	Address Range		ZIP	HIGH SCHOOL
			FROM	→ TO		
	FACTORIAL	WY	9700	→ 9798	91733	SOUTH EL MONTE HIGH
	FACTORIAL	WY	9701	→ 9799	91733	SOUTH EL MONTE HIGH
	FAIRCREST	DR	8700	→ 8798	91770	ROSEMEAD HIGH
	FAIRCREST	DR	8701	→ 8799	91770	ROSEMEAD HIGH
	FAIRHALL	ST	10600	→ 10626	91780	ROSEMEAD HIGH
	FAIRHALL	ST	10601	→ 10625	91780	ROSEMEAD HIGH
	FAIRHALL	ST	10627	→ 10663	91780	ROSEMEAD HIGH
	FAIRHALL	ST	10628	→ 10662	91780	ROSEMEAD HIGH
	FAIRHALL	ST	10664	→ 10698	91780	ROSEMEAD HIGH
	FAIRHALL	ST	10665	→ 10699	91780	ROSEMEAD HIGH
E	FAIRVIEW	AV	800	→ 898	91776	ROSEMEAD HIGH
E	FAIRVIEW	AV	801	→ 899	91776	ROSEMEAD HIGH
	FAIRVIEW	AV	8400	→ 8498	91770	ROSEMEAD HIGH
	FAIRVIEW	AV	8401	→ 8499	91770	ROSEMEAD HIGH
	FAIRVIEW	AV	10700	→ 10736	91780	ARROYO HIGH
	FAIRVIEW	AV	10701	→ 10737	91780	ARROYO HIGH
	FAIRVIEW	AV	10738	→ 10798	91780	ARROYO HIGH
	FAIRVIEW	AV	10739	→ 10799	91780	ARROYO HIGH
	FAIRVIEW	AV	11300	→ 11498	91732	ARROYO HIGH
	FAIRVIEW	AV	11301	→ 11499	91732	ARROYO HIGH
	FAIRVIEW	AV	11900	→ 11998	91732	ARROYO HIGH
	FAIRVIEW	AV	11901	→ 11999	91732	ARROYO HIGH
	FANDON	AV	4100	→ 4198	91732	ARROYO & MNT VIEW
	FANDON	AV	4101	→ 4199	91732	ARROYO & MNT VIEW
	FANDON	AV	4300	→ 4338	91732	ARROYO HIGH
	FANDON	AV	4301	→ 4339	91732	ARROYO HIGH
	FANDON	AV	4340	→ 4426	91732	ARROYO HIGH
	FANDON	AV	4341	→ 4427	91732	ARROYO HIGH
	FANDON	AV	4428	→ 4498	91732	ARROYO HIGH
	FANDON	AV	4429	→ 4499	91732	ARROYO HIGH
	FARAGO	AV	5000	→ 5298	91780	ARROYO HIGH
	FARAGO	AV	5001	→ 5299	91780	ARROYO HIGH
	FARAGO	AV	5300	→ 5398	91780	ARROYO HIGH
	FARAGO	AV	5301	→ 5399	91780	ARROYO HIGH
	FARMER	AV	900	→ 998	90660	SOUTH EL MONTE HIGH
	FARMER	AV	901	→ 999	90660	SOUTH EL MONTE HIGH
	FARMER	AV	1000	→ 1098	91733	SOUTH EL MONTE HIGH
	FARMER	AV	1001	→ 1099	91733	SOUTH EL MONTE HIGH
	FARNA	AV	5100	→ 5198	91006	ARROYO HIGH
	FARNA	AV	5101	→ 5199	91006	ARROYO HIGH
	FARNA	AV	5200	→ 5298	91006	ARROYO HIGH
	FARNA	AV	5201	→ 5299	91006	ARROYO HIGH
	FARNA	AV	5300	→ 5398	91006	ARROYO HIGH
	FARNA	AV	5301	→ 5399	91006	ARROYO HIGH
	FARNA	AV	5400	→ 5498	91006	ARROYO HIGH
	FARNA	AV	5401	→ 5499	91006	ARROYO HIGH
	FARNA	AV	5500	→ 5698	91006	ARROYO HIGH
	FARNA	AV	5501	→ 5699	91006	ARROYO HIGH
	FARNA	AV	5700	→ 5798	91006	ARROYO HIGH
	FARNA	AV	5701	→ 5799	91006	ARROYO HIGH
	FARNDON	ST	1700	→ 1734	91733	SOUTH EL MONTE HIGH
	FARNDON	ST	1701	→ 1735	91733	SOUTH EL MONTE HIGH
	FARNDON	ST	10900	→ 11098	91733	SOUTH EL MONTE HIGH
	FARNDON	ST	10901	→ 11099	91733	SOUTH EL MONTE HIGH
	FARNDON	ST	11100	→ 11198	91733	SOUTH EL MONTE HIGH
	FARNDON	ST	11101	→ 11199	91733	SOUTH EL MONTE HIGH
	FARNDON	ST	11200	→ 11298	91733	SOUTH EL MONTE HIGH
	FARNDON	ST	11201	→ 11299	91733	SOUTH EL MONTE HIGH
	FARNDON	ST	11300	→ 11310	91733	SOUTH EL MONTE HIGH
	FARNDON	ST	11301	→ 11311	91733	SOUTH EL MONTE HIGH

STREET DIRECTORY - July 2010

DIR	STREET NAME	TYPE	Address Range		ZIP	HIGH SCHOOL
			FROM	→ TO		
	FARNDON	ST	11312	→ 11398	91733	SOUTH EL MONTE HIGH
	FARNDON	ST	11313	→ 11399	91733	SOUTH EL MONTE HIGH
	FARNDON	ST	11400	→ 11448	91733	SOUTH EL MONTE HIGH
	FARNDON	ST	11401	→ 11449	91733	SOUTH EL MONTE HIGH
	FARNDON	ST	11450	→ 11458	91733	SOUTH EL MONTE HIGH
	FARNDON	ST	11451	→ 11459	91733	SOUTH EL MONTE HIGH
	FARNDON	ST	11460	→ 11498	91733	SOUTH EL MONTE HIGH
	FARNDON	ST	11461	→ 11499	91733	SOUTH EL MONTE HIGH
	FARNDON	ST	11500	→ 11598	91733	SOUTH EL MONTE HIGH
	FARNDON	ST	11501	→ 11599	91733	SOUTH EL MONTE HIGH
E	FAWCETT	AV	9800	→ 9898	91733	SOUTH EL MONTE HIGH
E	FAWCETT	AV	9801	→ 9899	91733	SOUTH EL MONTE HIGH
E	FAWCETT	AV	9900	→ 9950	91733	SOUTH EL MONTE HIGH
E	FAWCETT	AV	9901	→ 9949	91733	SOUTH EL MONTE HIGH
E	FAWCETT	AV	9951	→ 9999	91733	SOUTH EL MONTE HIGH
E	FAWCETT	AV	9952	→ 9998	91733	SOUTH EL MONTE HIGH
E	FAWCETT	AV	10000	→ 10098	91733	SOUTH EL MONTE HIGH
E	FAWCETT	AV	10001	→ 10099	91733	SOUTH EL MONTE HIGH
	FAWCETT	AV	10800	→ 10998	91733	SOUTH EL MONTE HIGH
	FAWCETT	AV	10801	→ 10999	91733	SOUTH EL MONTE HIGH
	FAWCETT	AV	10900	→ 10998	91733	SOUTH EL MONTE HIGH
	FAWCETT	AV	10901	→ 10999	91733	SOUTH EL MONTE HIGH
	FAWCETT	AV	11000	→ 11098	91733	SOUTH EL MONTE HIGH
	FAWCETT	AV	11001	→ 11099	91733	SOUTH EL MONTE HIGH
	FEDERAL	DR	11500	→ 11598	91731	EL MONTE HIGH
	FEDERAL	DR	11501	→ 11599	91731	EL MONTE HIGH
	FELIPE	ST	12100	→ 12128	91732	MOUNTAIN VIEW HIGH
	FELIPE	ST	12101	→ 12129	91732	MOUNTAIN VIEW HIGH
	FELIPE	ST	12130	→ 12198	91732	MOUNTAIN VIEW HIGH
	FELIPE	ST	12131	→ 12199	91732	MOUNTAIN VIEW HIGH
	FELIPE	ST	12300	→ 12398	91732	MOUNTAIN VIEW HIGH
	FELIPE	ST	12301	→ 12399	91732	MOUNTAIN VIEW HIGH
	FELIPE	ST	12400	→ 12498	91732	MOUNTAIN VIEW HIGH
	FELIPE	ST	12401	→ 12499	91732	MOUNTAIN VIEW HIGH
	FELIPE	ST	12600	→ 12698	91732	MOUNTAIN VIEW HIGH
	FELIPE	ST	12601	→ 12699	91732	MOUNTAIN VIEW HIGH
	FENDYKE	AV	4500	→ 4520	91770	ROSEMEAD HIGH
	FENDYKE	AV	4501	→ 4519	91770	ROSEMEAD HIGH
	FENDYKE	AV	4521	→ 4599	91770	ROSEMEAD HIGH
	FENDYKE	AV	4522	→ 4598	91770	ROSEMEAD HIGH
	FENDYKE	AV	4600	→ 4698	91770	ROSEMEAD HIGH
	FENDYKE	AV	4601	→ 4699	91770	ROSEMEAD HIGH
	FENDYKE	AV	4700	→ 4798	91770	ROSEMEAD HIGH
	FENDYKE	AV	4701	→ 4799	91770	ROSEMEAD HIGH
	FENNELL	ST	11500	→ 11598	91732	EL MONTE HIGH
	FENNELL	ST	11501	→ 11599	91732	EL MONTE HIGH
	FERN	ST	9200	→ 9298	91733	SOUTH EL MONTE HIGH
	FERN	ST	9201	→ 9299	91733	SOUTH EL MONTE HIGH
	FERN	ST	9300	→ 9338	91733	SOUTH EL MONTE HIGH
	FERN	ST	9301	→ 9339	91733	SOUTH EL MONTE HIGH
	FERN	ST	9340	→ 9398	91733	SOUTH EL MONTE HIGH
	FERN	ST	9341	→ 9399	91733	SOUTH EL MONTE HIGH
	FERN	ST	9600	→ 9606	91733	SOUTH EL MONTE HIGH
	FERN	ST	9601	→ 9615	91733	SOUTH EL MONTE HIGH
	FERN	ST	9608	→ 9656	91733	SOUTH EL MONTE HIGH
	FERN	ST	9617	→ 9667	91733	SOUTH EL MONTE HIGH
	FERN	ST	9658	→ 9698	91733	SOUTH EL MONTE HIGH
	FERN	ST	9669	→ 9699	91733	SOUTH EL MONTE HIGH
	FERN	ST	9700	→ 9714	91733	SOUTH EL MONTE HIGH
	FERN	ST	9701	→ 9715	91733	SOUTH EL MONTE HIGH

STREET DIRECTORY - July 2010

DIR	STREET NAME	TYPE	Address Range		ZIP	HIGH SCHOOL
			FROM	→ TO		
	FERN	ST	9716	→ 9798	91733	SOUTH EL MONTE HIGH
	FERN	ST	9717	→ 9799	91733	SOUTH EL MONTE HIGH
	FERN	ST	9800	→ 9866	91733	SOUTH EL MONTE HIGH
	FERN	ST	9801	→ 9873	91733	EL MONTE HIGH
	FERN	ST	9868	→ 9898	91733	SOUTH EL MONTE HIGH
	FERN	ST	9875	→ 9899	91733	EL MONTE HIGH
	FERN	ST	9900	→ 9998	91733	SOUTH EL MONTE HIGH
	FERN	ST	9901	→ 9999	91733	EL MONTE HIGH
	FERN	ST	10000	→ 10026	91733	SOUTH EL MONTE HIGH
	FERN	ST	10001	→ 10027	91733	EL MONTE HIGH
	FERN	ST	10028	→ 10098	91733	SOUTH EL MONTE HIGH
	FERN	ST	10029	→ 10099	91733	EL MONTE HIGH
	FERN	ST	10100	→ 10198	91733	SOUTH EL MONTE HIGH
	FERN	ST	10101	→ 10199	91733	EL MONTE HIGH
	FERN	ST	10300	→ 10324	91733	SOUTH EL MONTE HIGH
	FERN	ST	10301	→ 10325	91733	EL MONTE HIGH
	FERN	ST	10326	→ 10398	91733	SOUTH EL MONTE HIGH
	FERN	ST	10327	→ 10399	91733	EL MONTE HIGH
	FERN	ST	10400	→ 10436	91733	SOUTH EL MONTE HIGH
	FERN	ST	10401	→ 10439	91733	EL MONTE HIGH
	FERN	ST	10438	→ 10598	91733	SOUTH EL MONTE HIGH
	FERN	ST	10441	→ 10599	91733	EL MONTE HIGH
	FERRIS	RD	11613	→ 11617	91732	EL MONTE HIGH
	FERRIS	RD	11620	→ 11620	91732	EL MONTE HIGH
	FERRIS	RD	11622	→ 11622	91732	EL MONTE HIGH
	FERRIS	RD	11623	→ 11619	91732	EL MONTE HIGH
	FERRIS	RD	11624	→ 11662	91732	EL MONTE HIGH
	FERRIS	RD	11625	→ 11663	91732	EL MONTE HIGH
	FERRIS	RD	11664	→ 11798	91732	EL MONTE HIGH
	FERRIS	RD	11665	→ 11799	91732	EL MONTE HIGH
	FERRIS	RD	11800	→ 11898	91732	EL MONTE HIGH
	FERRIS	RD	11801	→ 11899	91732	EL MONTE HIGH
	FERRIS	RD	11900	→ 11998	91732	EL MONTE HIGH
	FERRIS	RD	11901	→ 11999	91732	EL MONTE HIGH
	FERRIS	RD	12000	→ 12098	91732	MOUNTAIN VIEW HIGH
	FERRIS	RD	12001	→ 12099	91732	MOUNTAIN VIEW HIGH
	FERRIS	RD	12100	→ 12130	91732	MOUNTAIN VIEW HIGH
	FERRIS	RD	12101	→ 12127	91732	MOUNTAIN VIEW HIGH
	FERRIS	RD	12129	→ 12199	91732	MOUNTAIN VIEW HIGH
	FERRIS	RD	12132	→ 12198	91732	MOUNTAIN VIEW HIGH
	FERRIS	RD	12200	→ 12224	91732	MOUNTAIN VIEW HIGH
	FERRIS	RD	12201	→ 12231	91732	MOUNTAIN VIEW HIGH
	FERRIS	RD	12226	→ 12298	91732	MOUNTAIN VIEW HIGH
	FERRIS	RD	12233	→ 12299	91732	MOUNTAIN VIEW HIGH
	FERRIS	RD	12300	→ 12398	91732	MOUNTAIN VIEW HIGH
	FERRIS	RD	12301	→ 12399	91732	MOUNTAIN VIEW HIGH
	FIELDCREST	ST	10500	→ 10574	91731	ARROYO HIGH
	FIELDCREST	ST	10501	→ 10577	91731	ARROYO HIGH
	FIELDCREST	ST	10576	→ 10598	91731	ARROYO HIGH
	FIELDCREST	ST	10579	→ 10599	91731	ARROYO HIGH
	FIESTA	AV	4500	→ 4598	91780	ROSEMEAD HIGH
	FIESTA	AV	4501	→ 4599	91780	ROSEMEAD HIGH
	FINEVIEW	ST	11000	→ 11030	91733	SOUTH EL MONTE HIGH
	FINEVIEW	ST	11001	→ 11031	91733	SOUTH EL MONTE HIGH
	FINEVIEW	ST	11032	→ 11064	91733	SOUTH EL MONTE HIGH
	FINEVIEW	ST	11033	→ 11065	91733	SOUTH EL MONTE HIGH
	FINEVIEW	ST	11066	→ 11098	91733	SOUTH EL MONTE HIGH
	FINEVIEW	ST	11067	→ 11099	91733	SOUTH EL MONTE HIGH
	FINEVIEW	ST	11200	→ 11250	91733	SOUTH EL MONTE HIGH
	FINEVIEW	ST	11201	→ 11251	91733	SOUTH EL MONTE HIGH

STREET DIRECTORY - July 2010

DIR	STREET NAME	TYPE	Address Range		ZIP	HIGH SCHOOL
			FROM	→ TO		
	FINEVIEW	ST	11252	→ 11286	91733	SOUTH EL MONTE HIGH
	FINEVIEW	ST	11253	→ 11287	91733	SOUTH EL MONTE HIGH
	FINEVIEW	ST	11288	→ 11298	91733	SOUTH EL MONTE HIGH
	FINEVIEW	ST	11289	→ 11299	91733	SOUTH EL MONTE HIGH
	FINEVIEW	ST	12100	→ 12104	91733	MOUNTAIN VIEW HIGH
	FINEVIEW	ST	12101	→ 12105	91732	MOUNTAIN VIEW HIGH
	FINEVIEW	ST	12106	→ 12108	91733	MOUNTAIN VIEW HIGH
	FINEVIEW	ST	12107	→ 12109	91732	MOUNTAIN VIEW HIGH
	FINEVIEW	ST	12110	→ 12128	91733	MOUNTAIN VIEW HIGH
	FINEVIEW	ST	12111	→ 12129	91732	MOUNTAIN VIEW HIGH
	FINEVIEW	ST	12130	→ 12198	91733	MOUNTAIN VIEW HIGH
	FINEVIEW	ST	12131	→ 12199	91732	MOUNTAIN VIEW HIGH
	FINEVIEW	ST	12200	→ 12298	91733	MOUNTAIN VIEW HIGH
	FINEVIEW	ST	12201	→ 12299	91732	MOUNTAIN VIEW HIGH
	FINEVIEW	ST	12300	→ 12324	91732	MOUNTAIN VIEW HIGH
	FINEVIEW	ST	12301	→ 12325	91732	MOUNTAIN VIEW HIGH
	FINEVIEW	ST	12324	→ 12348	91732	MOUNTAIN VIEW HIGH
	FINEVIEW	ST	12325	→ 12349	91732	MOUNTAIN VIEW HIGH
	FINEVIEW	ST	12350	→ 12370	91732	MOUNTAIN VIEW HIGH
	FINEVIEW	ST	12351	→ 12371	91732	MOUNTAIN VIEW HIGH
	FINEVIEW	ST	12372	→ 12418	91732	MOUNTAIN VIEW HIGH
	FINEVIEW	ST	12373	→ 12419	91732	MOUNTAIN VIEW HIGH
	FINEVIEW	ST	12420	→ 12444	91732	MOUNTAIN VIEW HIGH
	FINEVIEW	ST	12421	→ 12445	91732	MOUNTAIN VIEW HIGH
	FINEVIEW	ST	12446	→ 12498	91732	MOUNTAIN VIEW HIGH
	FINEVIEW	ST	12447	→ 12499	91732	MOUNTAIN VIEW HIGH
	FINEVIEW	ST	12500	→ 12548	91732	MOUNTAIN VIEW HIGH
	FINEVIEW	ST	12501	→ 12549	91732	MOUNTAIN VIEW HIGH
	FINEVIEW	ST	12550	→ 12598	91732	MOUNTAIN VIEW HIGH
	FINEVIEW	ST	12551	→ 12599	91732	MOUNTAIN VIEW HIGH
	FINEVIEW	ST	12600	→ 12604	91732	MOUNTAIN VIEW HIGH
	FINEVIEW	ST	12601	→ 12605	91732	MOUNTAIN VIEW HIGH
	FINEVIEW	ST	12606	→ 12698	91732	MOUNTAIN VIEW HIGH
	FINEVIEW	ST	12607	→ 12699	91732	MOUNTAIN VIEW HIGH
	FLAIR	DR	3200	→ 3348	91731	ROSEMEAD HIGH
	FLAIR	DR	3201	→ 3349	91731	ROSEMEAD HIGH
	FLAIR	DR	3350	→ 3398	91731	ROSEMEAD HIGH
	FLAIR	DR	3351	→ 3399	91731	ROSEMEAD HIGH
	FLAIR	DR	3400	→ 3498	91731	ROSEMEAD HIGH
	FLAIR	DR	3401	→ 3499	91731	ROSEMEAD HIGH
	FLAIR	DR	9000	→ 9074	91731	ROSEMEAD HIGH
	FLAIR	DR	9001	→ 9073	91731	ROSEMEAD HIGH
	FLAIR	DR	9075	→ 9099	91731	ROSEMEAD HIGH
	FLAIR	DR	9076	→ 9098	91731	ROSEMEAD HIGH
	FLAIR	DR	9100	→ 9198	91731	ROSEMEAD HIGH
	FLAIR	DR	9101	→ 9199	91731	ROSEMEAD HIGH
	FLAIR	DR	9200	→ 9298	91731	ROSEMEAD HIGH
	FLAIR	DR	9201	→ 9299	91731	ROSEMEAD HIGH
	FLAIR	DR	9300	→ 9398	91731	ROSEMEAD HIGH
	FLAIR	DR	9301	→ 9399	91731	ROSEMEAD HIGH
	FLAIR	DR	9400	→ 9598	91731	ROSEMEAD HIGH
	FLAIR	DR	9401	→ 9599	91731	ROSEMEAD HIGH
	FLAIR	DR	9600	→ 9698	91731	ROSEMEAD HIGH
	FLAIR	DR	9601	→ 9699	91731	ROSEMEAD HIGH
	FLAIR	DR	9700	→ 9798	91731	ROSEMEAD HIGH
	FLAIR	DR	9701	→ 9799	91731	ROSEMEAD HIGH
	FLAIR	DR	9800	→ 9824	91731	EL MONTE HIGH
	FLAIR	DR	9801	→ 9823	91731	EL MONTE HIGH
	FLAIR	DR	9825	→ 9831	91731	EL MONTE HIGH
	FLAIR	DR	9826	→ 9830	91731	EL MONTE HIGH

STREET DIRECTORY - July 2010

DIR	STREET NAME	TYPE	Address Range		ZIP	HIGH SCHOOL
			FROM	→ TO		
	FLAIR	DR	9832	→ 9888	91731	EL MONTE HIGH
	FLAIR	DR	9833	→ 9889	91731	EL MONTE HIGH
	FLAIR	DR	9890	→ 9898	91731	EL MONTE HIGH
	FLAIR	DR	9891	→ 9899	91731	EL MONTE HIGH
	FLETCHER	AV	3400	→ 3448	91731	ROSEMEAD HIGH
	FLETCHER	AV	3401	→ 3449	91731	ROSEMEAD HIGH
	FLETCHER	AV	3450	→ 3498	91731	ROSEMEAD HIGH
	FLETCHER	AV	3451	→ 3499	91731	ROSEMEAD HIGH
	FLORADALE	AV	1700	→ 1798	91733	SOUTH EL MONTE HIGH
	FLORADALE	AV	1701	→ 1799	91733	SOUTH EL MONTE HIGH
	FLORADALE	AV	1800	→ 1898	91733	SOUTH EL MONTE HIGH
	FLORADALE	AV	1801	→ 1899	91733	SOUTH EL MONTE HIGH
	FLORADALE	AV	1900	→ 1998	91733	SOUTH EL MONTE HIGH
	FLORADALE	AV	1901	→ 1999	91733	SOUTH EL MONTE HIGH
	FLORADALE	AV	2400	→ 2598	91732	MOUNTAIN VIEW HIGH
	FLORADALE	AV	2401	→ 2599	91732	MOUNTAIN VIEW HIGH
	FLORINDA	AV	5000	→ 5098	91780	ARROYO HIGH
	FLORINDA	AV	5001	→ 5099	91780	ARROYO HIGH
	FLORINDA	AV	5100	→ 5298	91780	ARROYO HIGH
	FLORINDA	AV	5101	→ 5299	91780	ARROYO HIGH
	FLORINDA	AV	5500	→ 5530	91006	ARROYO HIGH
	FLORINDA	AV	5501	→ 5529	91006	ARROYO HIGH
	FLORINDA	AV	5531	→ 5599	91006	ARROYO HIGH
	FLORINDA	AV	5532	→ 5598	91006	ARROYO HIGH
	FLORINDA	AV	5600	→ 5698	91006	ARROYO HIGH
	FLORINDA	AV	5601	→ 5699	91006	ARROYO HIGH
	FOREST GROVE	ST	11200	→ 11228	91731	ARROYO HIGH
	FOREST GROVE	ST	11201	→ 11229	91731	ARROYO HIGH
	FOREST GROVE	ST	11230	→ 11298	91731	ARROYO HIGH
	FOREST GROVE	ST	11231	→ 11299	91731	ARROYO HIGH
	FOREST GROVE	ST	11300	→ 11398	91731	ARROYO HIGH
	FOREST GROVE	ST	11301	→ 11399	91731	ARROYO HIGH
	FOREST GROVE	ST	11400	→ 11498	91731	ARROYO HIGH
	FOREST GROVE	ST	11401	→ 11499	91731	ARROYO HIGH
	FOREST GROVE	ST	11500	→ 11538	91731	ARROYO HIGH
	FOREST GROVE	ST	11501	→ 11537	91731	ARROYO HIGH
	FOREST GROVE	ST	11539	→ 11593	91731	ARROYO HIGH
	FOREST GROVE	ST	11540	→ 11592	91731	ARROYO HIGH
	FOREST GROVE	ST	11594	→ 11598	91731	ARROYO & MNT VIEW
	FOREST GROVE	ST	11595	→ 11599	91731	ARROYO & MNT VIEW
	FOREST GROVE	ST	11600	→ 11698	91732	ARROYO & MNT VIEW
	FOREST GROVE	ST	11601	→ 11699	91732	ARROYO & MNT VIEW
	FOREST GROVE	ST	11700	→ 11748	91732	ARROYO & MNT VIEW
	FOREST GROVE	ST	11701	→ 11749	91732	ARROYO & MNT VIEW
	FOREST GROVE	ST	11750	→ 11798	91732	ARROYO & MNT VIEW
	FOREST GROVE	ST	11751	→ 11799	91732	ARROYO & MNT VIEW
	FRANK STILES	ST	1900	→ 1998	91733	SOUTH EL MONTE HIGH
	FRANK STILES	ST	1901	→ 1999	91733	SOUTH EL MONTE HIGH
	FRANKMONT	ST	10500	→ 10598	91731	ARROYO HIGH
	FRANKMONT	ST	10501	→ 10599	91731	ARROYO HIGH
	FRANKMONT	ST	10600	→ 10698	91731	ARROYO HIGH
	FRANKMONT	ST	10601	→ 10699	91731	ARROYO HIGH
	FRANKMONT	ST	11240	→ 11298	91731	ARROYO HIGH
	FRANKMONT	ST	11241	→ 11299	91731	ARROYO HIGH
	FRANKMONT	ST	11300	→ 11398	91732	ARROYO HIGH
	FRANKMONT	ST	11301	→ 11399	91732	ARROYO HIGH
	FREER	ST	10200	→ 10298	91780	ROSEMEAD HIGH
	FREER	ST	10300	→ 10398	91780	ROSEMEAD HIGH
	FREER	ST	10400	→ 10498	91780	ROSEMEAD HIGH
	FREER	ST	10500	→ 10598	91780	ROSEMEAD HIGH

STREET DIRECTORY - July 2010

DIR	STREET NAME	TYPE	Address Range		ZIP	HIGH SCHOOL
			FROM	→ TO		
	FREER	ST	10600	→ 10642	91780	ROSEMEAD HIGH
	FREER	ST	10644	→ 10698	91780	ROSEMEAD HIGH
	FREER	ST	10700	→ 10736	91780	ARROYO HIGH
	FREER	ST	10701	→ 10737	91780	ARROYO HIGH
	FREER	ST	10738	→ 10740	91780	ARROYO HIGH
	FREER	ST	10739	→ 10741	91780	ARROYO HIGH
	FREER	ST	10742	→ 10750	91780	ARROYO HIGH
	FREER	ST	10743	→ 10751	91780	ARROYO HIGH
	FREER	ST	10752	→ 10754	91780	ARROYO HIGH
	FREER	ST	10753	→ 10755	91780	ARROYO HIGH
	FREER	ST	10756	→ 10798	91780	ARROYO HIGH
	FREER	ST	10757	→ 10785	91780	ARROYO HIGH
	FREER	ST	10787	→ 10799	91780	ARROYO HIGH
	FREER	ST	10800	→ 10824	91780	ARROYO HIGH
	FREER	ST	10801	→ 10849	91780	ARROYO HIGH
	FREER	ST	10826	→ 10850	91780	ARROYO HIGH
	FREER	ST	10851	→ 10899	91780	ARROYO HIGH
	FREER	ST	10852	→ 10898	91780	ARROYO HIGH
	FREER	ST	10900	→ 10924	91780	ARROYO HIGH
	FREER	ST	10901	→ 10925	91780	ARROYO HIGH
	FREER	ST	10926	→ 10934	91780	ARROYO HIGH
	FREER	ST	10927	→ 10935	91780	ARROYO HIGH
	FREER	ST	10936	→ 10986	91780	ARROYO HIGH
	FREER	ST	10937	→ 10987	91780	ARROYO HIGH
	FREER	ST	10988	→ 10998	91780	ARROYO HIGH
	FREER	ST	10989	→ 10999	91780	ARROYO HIGH
	FREER	ST	11000	→ 11098	91780	ARROYO HIGH
	FREER	ST	11001	→ 11099	91780	ARROYO HIGH
	FREER	ST	11100	→ 11136	91780	ARROYO HIGH
	FREER	ST	11101	→ 11141	91780	ARROYO HIGH
	FREER	ST	11138	→ 11198	91780	ARROYO HIGH
	FREER	ST	11143	→ 11199	91780	ARROYO HIGH
	FREER	ST	11200	→ 11248	91006	ARROYO HIGH
	FREER	ST	11201	→ 11249	91006	ARROYO HIGH
	FREER	ST	11250	→ 11298	91006	ARROYO HIGH
	FREER	ST	11251	→ 11299	91006	ARROYO HIGH
	FREER	ST	11300	→ 11338	91006	ARROYO HIGH
	FREER	ST	11301	→ 11337	91006	ARROYO HIGH
	FREER	ST	11339	→ 11399	91006	ARROYO HIGH
	FREER	ST	11340	→ 11398	91006	ARROYO HIGH
	FREER	ST	11400	→ 11424	91006	ARROYO HIGH
	FREER	ST	11401	→ 11425	91006	ARROYO HIGH
	FREER	ST	11426	→ 11498	91006	ARROYO HIGH
	FREER	ST	11427	→ 11499	91006	ARROYO HIGH
	FRIENDSWOOD	AV	3100	→ 3198	91733	EL MONTE HIGH
	FRIENDSWOOD	AV	3101	→ 3199	91733	EL MONTE HIGH
	FRIENDSWOOD	AV	3300	→ 3382	91733	EL MONTE HIGH
	FRIENDSWOOD	AV	3301	→ 3383	91733	EL MONTE HIGH
	FRIENDSWOOD	AV	3384	→ 3398	91733	EL MONTE HIGH
	FRIENDSWOOD	AV	3385	→ 3399	91733	EL MONTE HIGH
	FRUITVALE	AV	1600	→ 1698	91733	SOUTH EL MONTE HIGH
	FRUITVALE	AV	1601	→ 1699	91733	SOUTH EL MONTE HIGH
	FRUITVALE	AV	1800	→ 1898	91733	SOUTH EL MONTE HIGH
	FRUITVALE	AV	1801	→ 1899	91733	SOUTH EL MONTE HIGH
	FRUITVALE	AV	1900	→ 1998	91733	SOUTH EL MONTE HIGH
	FRUITVALE	AV	1901	→ 1999	91733	SOUTH EL MONTE HIGH

STREET DIRECTORY - July 2010

DIR	STREET NAME	TYPE	Address Range		ZIP	HIGH SCHOOL
			FROM	→ TO		
	GAGE	AV	2600	→ 2698	91733	EL MONTE HIGH
	GAGE	AV	2601	→ 2699	91733	EL MONTE HIGH
	GAGE	AV	2700	→ 2998	91733	EL MONTE HIGH
	GAGE	AV	2701	→ 2999	91733	EL MONTE HIGH
	GAGE	AV	3000	→ 3088	91731	EL MONTE HIGH
	GAGE	AV	3001	→ 3089	91731	EL MONTE HIGH
	GAGE	AV	3090	→ 3098	91731	EL MONTE HIGH
	GAGE	AV	3091	→ 3099	91731	EL MONTE HIGH
	GAGE	AV	3100	→ 3106	91731	EL MONTE HIGH
	GAGE	AV	3101	→ 3107	91731	EL MONTE HIGH
	GAGE	AV	3108	→ 3198	91731	EL MONTE HIGH
	GAGE	AV	3109	→ 3199	91731	EL MONTE HIGH
	GALAX	ST	10900	→ 11098	91733	SOUTH EL MONTE HIGH
	GALAX	ST	10901	→ 11099	91733	SOUTH EL MONTE HIGH
	GALAX	ST	11200	→ 11298	91733	SOUTH EL MONTE HIGH
	GALAX	ST	11201	→ 11299	91733	SOUTH EL MONTE HIGH
	GARRETT	ST	9000	→ 9098	91770	ROSEMEAD HIGH
	GARRETT	ST	9001	→ 9099	91770	ROSEMEAD HIGH
	GARVEY	AV	8921	→ 8959	91770	ROSEMEAD HIGH
	GARVEY	AV	8961	→ 8999	91770	ROSEMEAD HIGH
	GARVEY	AV	9001	→ 9041	91770	ROSEMEAD HIGH
	GARVEY	AV	9042	→ 9092	91770	SOUTH EL MONTE HIGH
	GARVEY	AV	9043	→ 9093	91770	ROSEMEAD HIGH
	GARVEY	AV	9092	→ 9142	91770	SOUTH EL MONTE HIGH
	GARVEY	AV	9093	→ 9143	91770	ROSEMEAD HIGH
	GARVEY	AV	9144	→ 9194	91770	SOUTH EL MONTE HIGH
	GARVEY	AV	9145	→ 9195	91770	ROSEMEAD HIGH
	GARVEY	AV	9198	→ 9248	91733	SOUTH EL MONTE HIGH
	GARVEY	AV	9199	→ 9249	91733	EL MONTE HIGH
	GARVEY	AV	9250	→ 9298	91733	SOUTH EL MONTE HIGH
	GARVEY	AV	9251	→ 9299	91733	EL MONTE HIGH
	GARVEY	AV	9300	→ 9384	91733	SOUTH EL MONTE HIGH
	GARVEY	AV	9301	→ 9385	91733	EL MONTE HIGH
	GARVEY	AV	9386	→ 9398	91733	SOUTH EL MONTE HIGH
	GARVEY	AV	9387	→ 9399	91733	EL MONTE HIGH
	GARVEY	AV	9400	→ 9402	91733	SOUTH EL MONTE HIGH
	GARVEY	AV	9401	→ 9405	91733	EL MONTE HIGH
	GARVEY	AV	9404	→ 9408	91733	SOUTH EL MONTE HIGH
	GARVEY	AV	9407	→ 9409	91733	EL MONTE HIGH
	GARVEY	AV	9410	→ 9424	91733	SOUTH EL MONTE HIGH
	GARVEY	AV	9411	→ 9429	91733	EL MONTE HIGH
	GARVEY	AV	9426	→ 9498	91733	SOUTH EL MONTE HIGH
	GARVEY	AV	9431	→ 9499	91733	EL MONTE HIGH
	GARVEY	AV	9500	→ 9508	91733	SOUTH EL MONTE HIGH
	GARVEY	AV	9501	→ 9509	91733	EL MONTE HIGH
	GARVEY	AV	9510	→ 9554	91733	SOUTH EL MONTE HIGH
	GARVEY	AV	9511	→ 9557	91733	EL MONTE HIGH
	GARVEY	AV	9556	→ 9598	91733	SOUTH EL MONTE HIGH
	GARVEY	AV	9559	→ 9605	91733	EL MONTE HIGH
	GARVEY	AV	9600	→ 9638	91733	SOUTH EL MONTE HIGH
	GARVEY	AV	9607	→ 9637	91733	EL MONTE HIGH
	GARVEY	AV	9639	→ 9699	91733	EL MONTE HIGH
	GARVEY	AV	9640	→ 9698	91733	SOUTH EL MONTE HIGH
	GARVEY	AV	9700	→ 9746	91733	SOUTH EL MONTE HIGH
	GARVEY	AV	9701	→ 9747	91733	EL MONTE HIGH
	GARVEY	AV	9748	→ 9794	91733	SOUTH EL MONTE HIGH
	GARVEY	AV	9749	→ 9795	91733	EL MONTE HIGH
	GARVEY	AV	9796	→ 9798	91733	SOUTH EL MONTE HIGH
	GARVEY	AV	9797	→ 9799	91733	EL MONTE HIGH
	GARVEY	AV	9800	→ 9808	91733	EL MONTE HIGH

STREET DIRECTORY - July 2010

DIR	STREET NAME	TYPE	Address Range		ZIP	HIGH SCHOOL
			FROM	→ TO		
	GARVEY	AV	9801	→ 9809	91733	EL MONTE HIGH
	GARVEY	AV	9810	→ 9842	91733	EL MONTE HIGH
	GARVEY	AV	9811	→ 9843	91733	EL MONTE HIGH
	GARVEY	AV	9844	→ 9898	91733	EL MONTE HIGH
	GARVEY	AV	9845	→ 9899	91733	EL MONTE HIGH
	GARVEY	AV	9900	→ 9998	91733	EL MONTE HIGH
	GARVEY	AV	9901	→ 9999	91733	EL MONTE HIGH
	GARVEY	AV	10000	→ 10098	91733	EL MONTE HIGH
	GARVEY	AV	10001	→ 10099	91733	EL MONTE HIGH
	GARVEY	AV	10100	→ 10198	91733	EL MONTE HIGH
	GARVEY	AV	10101	→ 10199	91733	EL MONTE HIGH
	GARVEY	AV	10200	→ 10298	91733	EL MONTE HIGH
	GARVEY	AV	10201	→ 10299	91733	EL MONTE HIGH
	GARVEY	AV	10300	→ 10398	91733	EL MONTE HIGH
	GARVEY	AV	10301	→ 10399	91733	EL MONTE HIGH
	GARVEY	AV	10400	→ 10598	91733	EL MONTE HIGH
	GARVEY	AV	10401	→ 10599	91733	EL MONTE HIGH
	GARVEY	AV	10600	→ 10698	91733	EL MONTE HIGH
	GARVEY	AV	10601	→ 10699	91731	EL MONTE HIGH
	GARVEY	AV	10700	→ 10738	91733	EL MONTE HIGH
	GARVEY	AV	10701	→ 10737	91731	EL MONTE HIGH
	GARVEY	AV	10739	→ 10799	91731	EL MONTE HIGH
	GARVEY	AV	10740	→ 10798	91733	EL MONTE HIGH
	GARVEY	AV	10800	→ 10898	91733	EL MONTE HIGH
	GARVEY	AV	10801	→ 10899	91731	EL MONTE HIGH
	GARVEY	AV	10900	→ 10932	91733	EL MONTE HIGH
	GARVEY	AV	10901	→ 10933	91731	EL MONTE HIGH
	GARVEY	AV	10940	→ 10998	91733	EL MONTE HIGH
	GARVEY	AV	10941	→ 10999	91731	EL MONTE HIGH
	GARVEY	AV	11000	→ 11098	91733	EL MONTE HIGH
	GARVEY	AV	11001	→ 11099	91731	EL MONTE HIGH
	GARVEY	AV	11100	→ 11198	91733	EL MONTE HIGH
	GARVEY	AV	11101	→ 11199	91731	EL MONTE HIGH
	GARVEY	AV	11200	→ 11298	91733	EL MONTE HIGH
	GARVEY	AV	11201	→ 11299	91731	EL MONTE HIGH
	GARVEY	AV	11300	→ 11398	91732	EL MONTE HIGH
	GARVEY	AV	11301	→ 11399	91731	EL MONTE HIGH
	GARVEY	AV	11400	→ 11498	91732	EL MONTE HIGH
	GARVEY	AV	11401	→ 11499	91731	EL MONTE HIGH
	GARVEY	AV	11500	→ 11520	91732	EL MONTE HIGH
	GARVEY	AV	11501	→ 11517	91732	EL MONTE HIGH
	GARVEY	AV	11519	→ 11523	91732	EL MONTE HIGH
	GARVEY	AV	11522	→ 11526	91732	EL MONTE HIGH
	GARVEY	AV	11525	→ 11569	91732	EL MONTE HIGH
	GARVEY	AV	11528	→ 11598	91732	EL MONTE HIGH
	GARVEY	AV	11571	→ 11599	91732	EL MONTE HIGH
	GARVEY	AV	11600	→ 11618	91732	EL MONTE HIGH
	GARVEY	AV	11601	→ 11749	91732	EL MONTE HIGH
	GARVEY	AV	11620	→ 11758	91732	EL MONTE HIGH
	GARVEY	AV	11751	→ 11873	91732	EL MONTE HIGH
	GARVEY	AV	11760	→ 11874	91732	EL MONTE HIGH
	GARVEY	AV	11875	→ 11899	91732	EL MONTE HIGH
	GARVEY	AV	11876	→ 11898	91732	EL MONTE HIGH
	GARVEY	AV	11900	→ 11982	91732	MOUNTAIN VIEW HIGH
	GARVEY	AV	11901	→ 11983	91732	EL MONTE HIGH
	GARVEY	AV	11984	→ 11998	91732	MOUNTAIN VIEW HIGH
	GARVEY	AV	11985	→ 11999	91732	EL MONTE HIGH
	GARVEY	AV	12000	→ 12002	91732	MOUNTAIN VIEW HIGH
	GARVEY	AV	12001	→ 12003	91732	EL MONTE HIGH
	GARVEY	AV	12004	→ 12006	91732	MOUNTAIN VIEW HIGH

STREET DIRECTORY - July 2010

DIR	STREET NAME	TYPE	Address Range		ZIP	HIGH SCHOOL
			FROM	→ TO		
	GARVEY	AV	12005	→ 12007	91732	MOUNTAIN VIEW HIGH
	GARVEY	AV	12008	→ 12148	91732	MOUNTAIN VIEW HIGH
	GARVEY	AV	12009	→ 12149	91732	MOUNTAIN VIEW HIGH
	GARVEY	AV	12150	→ 12198	91732	MOUNTAIN VIEW HIGH
	GARVEY	AV	12151	→ 12199	91732	MOUNTAIN VIEW HIGH
	GARVEY	AV	12200	→ 12224	91732	MOUNTAIN VIEW HIGH
	GARVEY	AV	12201	→ 12221	91732	MOUNTAIN VIEW HIGH
	GARVEY	AV	12223	→ 12261	91732	MOUNTAIN VIEW HIGH
	GARVEY	AV	12226	→ 12262	91732	MOUNTAIN VIEW HIGH
	GARVEY	AV	12261	→ 12293	91732	MOUNTAIN VIEW HIGH
	GARVEY	AV	12262	→ 12292	91732	MOUNTAIN VIEW HIGH
	GARVEY	AV	12294	→ 12298	91732	MOUNTAIN VIEW HIGH
	GARVEY	AV	12295	→ 12299	91732	MOUNTAIN VIEW HIGH
	GARYPARK	AV	5200	→ 5298	91006	ARROYO HIGH
	GARYPARK	AV	5201	→ 5299	91006	ARROYO HIGH
	GARYPARK	AV	5300	→ 5398	91006	ARROYO HIGH
	GARYPARK	AV	5301	→ 5399	91006	ARROYO HIGH
	GARYPARK	AV	5600	→ 5698	91006	ARROYO HIGH
	GARYPARK	AV	5601	→ 5699	91006	ARROYO HIGH
	GAYDON	AV	1900	→ 1998	91776	ROSEMEAD HIGH
	GAYDON	AV	1901	→ 1999	91776	ROSEMEAD HIGH
	GAYDON	AV	3400	→ 3498	91770	ROSEMEAD HIGH
	GAYDON	AV	3401	→ 3499	91770	ROSEMEAD HIGH
	GERNERT	AV	3900	→ 3916	91770	ROSEMEAD HIGH
	GERNERT	AV	3901	→ 3915	91770	ROSEMEAD HIGH
	GERNERT	AV	3917	→ 3955	91770	ROSEMEAD HIGH
	GERNERT	AV	3918	→ 3952	91770	ROSEMEAD HIGH
	GERNERT	AV	3954	→ 3998	91770	ROSEMEAD HIGH
	GERNERT	AV	3957	→ 3999	91770	ROSEMEAD HIGH
	GIBSON	RD	3500	→ 3526	91731	ROSEMEAD HIGH
	GIBSON	RD	3501	→ 3517	91731	ROSEMEAD HIGH
	GIBSON	RD	3519	→ 3625	91731	ROSEMEAD HIGH
	GIBSON	RD	3528	→ 3610	91731	ROSEMEAD HIGH
	GIBSON	RD	3612	→ 3898	91731	ROSEMEAD HIGH
	GIBSON	RD	3627	→ 3899	91731	ROSEMEAD HIGH
	GIBSON	RD	3900	→ 4038	91731	ROSEMEAD HIGH
	GIBSON	RD	3901	→ 4039	91731	ROSEMEAD HIGH
	GIBSON	RD	4040	→ 4098	91731	ROSEMEAD HIGH
	GIBSON	RD	4041	→ 4099	91731	ROSEMEAD HIGH
	GIBSON	RD	4100	→ 4198	91731	ROSEMEAD HIGH
	GIBSON	RD	4101	→ 4199	91731	ROSEMEAD HIGH
	GIDLEY	ST	9400	→ 9478	91780	ROSEMEAD HIGH
	GIDLEY	ST	9401	→ 9499	91780	ROSEMEAD HIGH
	GIDLEY	ST	9480	→ 9598	91780	ROSEMEAD HIGH
	GIDLEY	ST	9501	→ 9599	91780	ROSEMEAD HIGH
	GIDLEY	ST	9600	→ 9698	91780	ROSEMEAD HIGH
	GIDLEY	ST	9601	→ 9699	91780	ROSEMEAD HIGH
	GIDLEY	ST	9900	→ 9998	91731	ROSEMEAD HIGH
	GIDLEY	ST	9901	→ 9999	91731	ROSEMEAD HIGH
	GIDLEY	ST	10000	→ 10098	91731	ROSEMEAD HIGH
	GIDLEY	ST	10001	→ 10099	91731	ROSEMEAD HIGH
	GIDLEY	ST	10400	→ 10412	91731	ARROYO HIGH
	GIDLEY	ST	10401	→ 10415	91731	ARROYO HIGH
	GIDLEY	ST	10414	→ 10548	91731	ARROYO HIGH
	GIDLEY	ST	10417	→ 10547	91731	ARROYO HIGH
	GIDLEY	ST	10549	→ 10573	91731	ARROYO HIGH
	GIDLEY	ST	10550	→ 10572	91731	ARROYO HIGH
	GIDLEY	ST	10574	→ 10598	91731	ARROYO HIGH
	GIDLEY	ST	10575	→ 10599	91731	ARROYO HIGH
	GILMAN	RD	3200	→ 3248	91732	MOUNTAIN VIEW HIGH

STREET DIRECTORY - July 2010

DIR	STREET NAME	TYPE	Address Range		ZIP	HIGH SCHOOL
			FROM	→ TO		
	GILMAN	RD	3201	→ 3249	91732	MOUNTAIN VIEW HIGH
	GILMAN	RD	3250	→ 3298	91732	MOUNTAIN VIEW HIGH
	GILMAN	RD	3251	→ 3299	91732	MOUNTAIN VIEW HIGH
	GILMAN	RD	3300	→ 3324	91732	MOUNTAIN VIEW HIGH
	GILMAN	RD	3301	→ 3329	91732	MOUNTAIN VIEW HIGH
	GILMAN	RD	3326	→ 3398	91732	MOUNTAIN VIEW HIGH
	GILMAN	RD	3331	→ 3399	91732	MOUNTAIN VIEW HIGH
	GILMAN	RD	3400	→ 3410	91732	MOUNTAIN VIEW HIGH
	GILMAN	RD	3401	→ 3411	91732	MOUNTAIN VIEW HIGH
	GILMAN	RD	3426	→ 3510	91732	MOUNTAIN VIEW HIGH
	GILMAN	RD	3427	→ 3511	91732	MOUNTAIN VIEW HIGH
	GILMAN	RD	3512	→ 3598	91732	MOUNTAIN VIEW HIGH
	GILMAN	RD	3513	→ 3599	91732	MOUNTAIN VIEW HIGH
	GILMAN	RD	3600	→ 3698	91732	MOUNTAIN VIEW HIGH
	GILMAN	RD	3601	→ 3699	91732	MOUNTAIN VIEW HIGH
	GILMAN	RD	3700	→ 3798	91732	MOUNTAIN VIEW HIGH
	GILMAN	RD	3701	→ 3799	91732	MOUNTAIN VIEW HIGH
	GILMAN	RD	3800	→ 3848	91732	MOUNTAIN VIEW HIGH
	GILMAN	RD	3801	→ 3849	91732	MOUNTAIN VIEW HIGH
	GILMAN	RD	3850	→ 3898	91732	MOUNTAIN VIEW HIGH
	GILMAN	RD	3851	→ 3899	91732	MOUNTAIN VIEW HIGH
	GILMAN	RD	3900	→ 3998	91732	MOUNTAIN VIEW HIGH
	GILMAN	RD	3901	→ 3999	91732	MOUNTAIN VIEW HIGH
	GILMAN	RD	4000	→ 4098	91732	MOUNTAIN VIEW HIGH
	GILMAN	RD	4001	→ 4099	91732	MOUNTAIN VIEW HIGH
	GILMAN	RD	4100	→ 4198	91732	MOUNTAIN VIEW HIGH
	GILMAN	RD	4101	→ 4199	91732	MOUNTAIN VIEW HIGH
	GILMAN	RD	4200	→ 4298	91732	MOUNTAIN VIEW HIGH
	GILMAN	RD	4201	→ 4299	91732	MOUNTAIN VIEW HIGH
	GIOVANE	ST	9500	→ 9548	91733	SOUTH EL MONTE HIGH
	GIOVANE	ST	9501	→ 9549	91733	SOUTH EL MONTE HIGH
	GIOVANE	ST	9550	→ 9598	91733	SOUTH EL MONTE HIGH
	GIOVANE	ST	9551	→ 9599	91733	SOUTH EL MONTE HIGH
	GIOVANE	ST	9800	→ 9898	91733	EL MONTE HIGH
	GIOVANE	ST	9801	→ 9899	91733	EL MONTE HIGH
	GIOVANE	ST	10000	→ 10048	91733	EL MONTE HIGH
	GIOVANE	ST	10001	→ 10049	91733	EL MONTE HIGH
	GIOVANE	ST	10300	→ 10398	91733	EL MONTE HIGH
	GIOVANE	ST	10301	→ 10399	91733	EL MONTE HIGH
s	GLADYS	AV	900	→ 934	91776	ROSEMEAD HIGH
s	GLADYS	AV	901	→ 935	91776	ROSEMEAD HIGH
s	GLADYS	AV	936	→ 998	91776	ROSEMEAD HIGH
s	GLADYS	AV	937	→ 999	91776	ROSEMEAD HIGH
s	GLADYS	AV	1000	→ 1098	91776	ROSEMEAD HIGH
s	GLADYS	AV	1001	→ 1099	91776	ROSEMEAD HIGH
s	GLADYS	AV	1100	→ 1198	91776	ROSEMEAD HIGH
s	GLADYS	AV	1101	→ 1199	91776	ROSEMEAD HIGH
s	GLADYS	AV	1200	→ 1298	91776	ROSEMEAD HIGH
s	GLADYS	AV	1201	→ 1299	91776	ROSEMEAD HIGH
s	GLADYS	AV	1300	→ 1414	91776	ROSEMEAD HIGH
s	GLADYS	AV	1301	→ 1413	91776	ROSEMEAD HIGH
s	GLADYS	AV	1415	→ 1599	91776	ROSEMEAD HIGH
s	GLADYS	AV	1416	→ 1598	91776	ROSEMEAD HIGH
s	GLADYS	AV	1600	→ 1898	91776	ROSEMEAD HIGH
s	GLADYS	AV	1601	→ 1899	91776	ROSEMEAD HIGH
	GLENDON	WY	8800	→ 8898	91770	ROSEMEAD HIGH
	GLENDON	WY	8801	→ 8899	91770	ROSEMEAD HIGH
	GLENDON	WY	8900	→ 8930	91770	ROSEMEAD HIGH
	GLENDON	WY	8901	→ 8929	91770	ROSEMEAD HIGH
	GLENDON	WY	8931	→ 8939	91770	ROSEMEAD HIGH

STREET DIRECTORY - July 2010

DIR	STREET NAME	TYPE	Address Range		ZIP	HIGH SCHOOL
			FROM	→ TO		
	GLENDON	WY	8932	→ 8940	91770	ROSEMEAD HIGH
	GLENDON	WY	8941	→ 8999	91770	ROSEMEAD HIGH
	GLENDON	WY	8942	→ 8998	91770	ROSEMEAD HIGH
	GLENDON	WY	9000	→ 9006	91770	ROSEMEAD HIGH
	GLENDON	WY	9001	→ 9007	91770	ROSEMEAD HIGH
	GLENDON	WY	9008	→ 9018	91770	ROSEMEAD HIGH
	GLENDON	WY	9009	→ 9019	91770	ROSEMEAD HIGH
	GLENDON	WY	9020	→ 9082	91770	ROSEMEAD HIGH
	GLENDON	WY	9021	→ 9083	91770	ROSEMEAD HIGH
	GLENDON	WY	9084	→ 9198	91770	ROSEMEAD HIGH
	GLENDON	WY	9085	→ 9199	91770	ROSEMEAD HIGH
	GLENDON	WY	9200	→ 9298	91770	ROSEMEAD HIGH
	GLENDON	WY	9201	→ 9299	91770	ROSEMEAD HIGH
	GLENDON	WY	9300	→ 9398	91770	ROSEMEAD HIGH
	GLENDON	WY	9301	→ 9399	91770	ROSEMEAD HIGH
	GLENFAIR	ST	10500	→ 10598	91731	ARROYO HIGH
	GLENFAIR	ST	10501	→ 10599	91731	ARROYO HIGH
	GLENWAY	AV	3800	→ 4098	91731	ARROYO HIGH
	GLENWAY	AV	3801	→ 4099	91731	ARROYO HIGH
	GLICKMAN	AV	4800	→ 5098	91780	ROSEMEAD HIGH
	GLICKMAN	AV	4801	→ 5099	91780	ROSEMEAD HIGH
	GLICKMAN	AV	5100	→ 5122	91780	ROSEMEAD HIGH
	GLICKMAN	AV	5101	→ 5121	91780	ROSEMEAD HIGH
	GLICKMAN	AV	5123	→ 5199	91780	ROSEMEAD HIGH
	GLICKMAN	AV	5124	→ 5198	91780	ROSEMEAD HIGH
	GLICKMAN	AV	5200	→ 5298	91780	ROSEMEAD HIGH
	GLICKMAN	AV	5201	→ 5299	91780	ROSEMEAD HIGH
E	GOMEZ PALACIO	DR	11000	→ 11098	91733	SOUTH EL MONTE HIGH
E	GOMEZ PALACIO	DR	11001	→ 11099	91733	SOUTH EL MONTE HIGH
	GRAHAM ACC	RD	5549	→ 5599	91006	ARROYO HIGH
	GRAHAM ACC	RD	5550	→ 5598	91006	ARROYO HIGH
	GRANADA	AV	2300	→ 2398	91733	SOUTH EL MONTE HIGH
	GRANADA	AV	2301	→ 2399	91733	SOUTH EL MONTE HIGH
	GRANADA	AV	2500	→ 2598	91733	SOUTH EL MONTE HIGH
	GRANADA	AV	2501	→ 2599	91733	SOUTH EL MONTE HIGH
	GRANADA	AV	2700	→ 2898	91733	EL MONTE HIGH
	GRANADA	AV	2801	→ 2899	91733	EL MONTE HIGH
	GRANADA	AV	2900	→ 3074	91731	EL MONTE HIGH
	GRANADA	AV	2901	→ 3075	91731	EL MONTE HIGH
	GRANADA	AV	3076	→ 3098	91731	EL MONTE HIGH
	GRANADA	AV	3077	→ 3099	91731	EL MONTE HIGH
	GRANADA	AV	3100	→ 3104	91731	EL MONTE HIGH
	GRANADA	AV	3101	→ 3107	91731	EL MONTE HIGH
	GRANADA	AV	3106	→ 3128	91731	EL MONTE HIGH
	GRANADA	AV	3109	→ 3135	91731	EL MONTE HIGH
	GRANADA	AV	3130	→ 3198	91731	EL MONTE HIGH
	GRANADA	AV	3137	→ 3199	91731	EL MONTE HIGH
	GRANADA	AV	3200	→ 3298	91731	EL MONTE HIGH
	GRANADA	AV	3201	→ 3299	91731	EL MONTE HIGH
	GRANADA	AV	3300	→ 3398	91731	EL MONTE HIGH
	GRANADA	AV	3301	→ 3399	91731	EL MONTE HIGH
	GRANADA	AV	3400	→ 3498	91731	EL MONTE HIGH
	GRANADA	AV	3401	→ 3499	91731	EL MONTE HIGH
	GRANADA	AV	3500	→ 3514	91731	EL MONTE HIGH
	GRANADA	AV	3501	→ 3515	91731	EL MONTE HIGH
	GRANADA	AV	3516	→ 3598	91731	EL MONTE HIGH
	GRANADA	AV	3517	→ 3599	91731	EL MONTE HIGH
	GRANADA	AV	3600	→ 3698	91731	EL MONTE HIGH
	GRANADA	AV	3601	→ 3699	91731	EL MONTE HIGH
E	GRAND	AV	800	→ 832	91776	ROSEMEAD HIGH

STREET DIRECTORY - July 2010

DIR	STREET NAME	TYPE	Address Range		ZIP	HIGH SCHOOL
			FROM	→ TO		
E	GRAND	AV	834	→ 898	91776	ROSEMEAD HIGH
	GRAND	AV	8300	→ 8308	91776	ROSEMEAD HIGH
	GRAND	AV	8310	→ 8342	91770	ROSEMEAD HIGH
	GRAND	AV	8344	→ 8368	91770	ROSEMEAD HIGH
	GRAND	AV	8370	→ 8398	91770	ROSEMEAD HIGH
	GRAND	AV	8400	→ 8410	91770	ROSEMEAD HIGH
	GRAND	AV	8412	→ 8442	91770	ROSEMEAD HIGH
	GRAND	AV	8444	→ 8498	91770	ROSEMEAD HIGH
	GRAND	AV	8500	→ 8528	91770	ROSEMEAD HIGH
	GRAND	AV	8530	→ 8698	91770	ROSEMEAD HIGH
	GRAND	AV	8700	→ 8798	91770	ROSEMEAD HIGH
	GRAND	AV	8800	→ 8898	91770	ROSEMEAD HIGH
	GRAND	AV	8801	→ 8899	91770	ROSEMEAD HIGH
	GRAND	AV	8900	→ 8998	91770	ROSEMEAD HIGH
	GRAND	AV	8901	→ 8999	91770	ROSEMEAD HIGH
	GRAND	AV	10700	→ 10736	91780	ARROYO HIGH
	GRAND	AV	10701	→ 10737	91780	ARROYO HIGH
	GRAND	AV	10738	→ 10748	91780	ARROYO HIGH
	GRAND	AV	10739	→ 10749	91780	ARROYO HIGH
	GRAND	AV	10750	→ 10756	91780	ARROYO HIGH
	GRAND	AV	10751	→ 10755	91780	ARROYO HIGH
	GRAND	AV	10757	→ 10799	91780	ARROYO HIGH
	GRAND	AV	10758	→ 10798	91780	ARROYO HIGH
	GRAND	AV	10800	→ 10810	91780	ARROYO HIGH
	GRAND	AV	10801	→ 10809	91780	ARROYO HIGH
	GRAND	AV	10811	→ 10819	91780	ARROYO HIGH
	GRAND	AV	10812	→ 10820	91731	ARROYO HIGH
	GRAND	AV	10821	→ 10857	91780	ARROYO HIGH
	GRAND	AV	10822	→ 10856	91731	ARROYO HIGH
	GRAND	AV	10858	→ 10910	91731	ARROYO HIGH
	GRAND	AV	10859	→ 10911	91780	ARROYO HIGH
	GRAND	AV	10912	→ 10984	91731	ARROYO HIGH
	GRAND	AV	10913	→ 10985	91780	ARROYO HIGH
	GRAND	AV	10986	→ 10998	91731	ARROYO HIGH
	GRAND	AV	10987	→ 10999	91780	ARROYO HIGH
	GREEN	ST	10000	→ 10134	91780	ROSEMEAD HIGH
	GREEN	ST	10136	→ 10146	91780	ROSEMEAD HIGH
	GREEN	ST	10137	→ 10165	91780	ROSEMEAD HIGH
	GREEN	ST	10148	→ 10198	91780	ROSEMEAD HIGH
	GREEN	ST	10167	→ 10199	91780	ROSEMEAD HIGH
	GREEN	ST	10200	→ 10298	91780	ROSEMEAD HIGH
	GREEN	ST	10201	→ 10299	91780	ROSEMEAD HIGH
	GREEN TREE	LN	11000	→ 11098	91780	ARROYO HIGH
	GREEN TREE	LN	11001	→ 11099	91780	ARROYO HIGH
	GREENDALE	AV	3300	→ 3498	91770	ROSEMEAD HIGH
	GREENDALE	AV	3301	→ 3499	91770	ROSEMEAD HIGH
	GREENDALE	AV	3700	→ 3798	91770	ROSEMEAD HIGH
	GREENDALE	AV	3701	→ 3799	91770	ROSEMEAD HIGH
	GUAYMAS	AV	4300	→ 4398	91731	ARROYO HIGH
	GUAYMAS	AV	4301	→ 4399	91731	ARROYO HIGH
	GUESS	ST	8500	→ 8598	91770	ROSEMEAD HIGH
	GUESS	ST	8501	→ 8599	91770	ROSEMEAD HIGH
	GUESS	ST	8700	→ 8748	91770	ROSEMEAD HIGH
	GUESS	ST	8701	→ 8749	91770	ROSEMEAD HIGH
	GUESS	ST	8750	→ 8798	91770	ROSEMEAD HIGH
	GUESS	ST	8751	→ 8799	91770	ROSEMEAD HIGH
	GUESS	ST	8800	→ 8898	91770	ROSEMEAD HIGH
	GUESS	ST	8801	→ 8899	91770	ROSEMEAD HIGH
	GUESS	ST	8900	→ 8998	91770	ROSEMEAD HIGH
	GUESS	ST	8901	→ 8999	91770	ROSEMEAD HIGH

STREET DIRECTORY - July 2010

DIR	STREET NAME	TYPE	Address Range		ZIP	HIGH SCHOOL
			FROM	→ TO		
	GUESS	ST	9000	→ 9198	91770	ROSEMEAD HIGH
	GUESS	ST	9001	→ 9199	91770	ROSEMEAD HIGH
	GUESS	ST	9200	→ 9398	91770	ROSEMEAD HIGH
	GUESS	ST	9201	→ 9399	91770	ROSEMEAD HIGH
	GUESS	ST	9400	→ 9598	91770	ROSEMEAD HIGH
	GUESS	ST	9401	→ 9599	91770	ROSEMEAD HIGH
	GUESS	ST	9600	→ 9698	91770	ROSEMEAD HIGH
	GUESS	ST	9601	→ 9699	91770	ROSEMEAD HIGH
	GUESS	ST	9700	→ 9724	91770	ROSEMEAD HIGH
	GUESS	ST	9701	→ 9725	91770	ROSEMEAD HIGH
	GUESS	ST	9726	→ 9798	91770	ROSEMEAD HIGH
	GUESS	ST	9727	→ 9799	91770	ROSEMEAD HIGH
	GUESS	ST	9800	→ 9898	91770	ROSEMEAD HIGH
	GUESS	ST	9801	→ 9899	91770	ROSEMEAD HIGH

STREET DIRECTORY - July 2010

DIR	STREET NAME	TYPE	Address Range		ZIP	HIGH SCHOOL
			FROM	→ TO		
	HABER	AV	2200	→ 2298	91733	SOUTH EL MONTE HIGH
	HABER	AV	2201	→ 2299	91733	SOUTH EL MONTE HIGH
	HAIG	ST	11200	→ 11298	91733	SOUTH EL MONTE HIGH
	HAIG	ST	11201	→ 11299	91733	SOUTH EL MONTE HIGH
	HALIFAX	RD	4400	→ 4424	91731	ARROYO HIGH
	HALIFAX	RD	4401	→ 4431	91731	ARROYO HIGH
	HALIFAX	RD	4426	→ 4452	91731	ARROYO HIGH
	HALIFAX	RD	4433	→ 4463	91731	ARROYO HIGH
	HALIFAX	RD	4454	→ 4498	91731	ARROYO HIGH
	HALIFAX	RD	4465	→ 4499	91731	ARROYO HIGH
	HALIFAX	RD	4500	→ 4518	91731	ARROYO HIGH
	HALIFAX	RD	4501	→ 4531	91731	ARROYO HIGH
	HALIFAX	RD	4520	→ 4544	91731	ARROYO HIGH
	HALIFAX	RD	4533	→ 4563	91731	ARROYO HIGH
	HALIFAX	RD	4546	→ 4598	91731	ARROYO HIGH
	HALIFAX	RD	4565	→ 4599	91731	ARROYO HIGH
	HALIFAX	RD	4800	→ 4808	91780	ROSEMEAD HIGH
	HALIFAX	RD	4801	→ 4807	91780	ROSEMEAD HIGH
	HALIFAX	RD	4809	→ 4999	91780	ROSEMEAD HIGH
	HALIFAX	RD	4810	→ 4998	91780	ROSEMEAD HIGH
	HALIFAX	RD	5000	→ 5130	91780	ROSEMEAD HIGH
	HALIFAX	RD	5001	→ 5199	91780	ROSEMEAD HIGH
	HALIFAX	RD	5132	→ 5298	91780	ROSEMEAD HIGH
	HALIFAX	RD	5201	→ 5299	91780	ROSEMEAD HIGH
	HALKETT	AV	4500	→ 4554	91770	ROSEMEAD HIGH
	HALKETT	AV	4501	→ 4549	91770	ROSEMEAD HIGH
	HALKETT	AV	4551	→ 4599	91770	ROSEMEAD HIGH
	HALKETT	AV	4556	→ 4598	91770	ROSEMEAD HIGH
	HALKETT	AV	4700	→ 4798	91770	ROSEMEAD HIGH
	HALKETT	AV	4701	→ 4799	91770	ROSEMEAD HIGH
	HALKETT	AV	4800	→ 4826	91770	ROSEMEAD HIGH
	HALKETT	AV	4801	→ 4827	91770	ROSEMEAD HIGH
	HALKETT	AV	4828	→ 4898	91770	ROSEMEAD HIGH
	HALKETT	AV	4829	→ 4899	91770	ROSEMEAD HIGH
	HALLOWELL	AV	4800	→ 4998	91780	ROSEMEAD HIGH
	HALLOWELL	AV	4801	→ 4999	91780	ROSEMEAD HIGH
	HALLOWELL	AV	5200	→ 5298	91780	ROSEMEAD HIGH
	HALLOWELL	AV	5201	→ 5299	91780	ROSEMEAD HIGH
	HALLWOOD	DR	10100	→ 10130	91780	ROSEMEAD HIGH
	HALLWOOD	DR	10101	→ 10129	91780	ROSEMEAD HIGH
	HALLWOOD	DR	10600	→ 10624	91780	ROSEMEAD HIGH
	HALLWOOD	DR	10601	→ 10625	91780	ROSEMEAD HIGH
	HALLWOOD	DR	10626	→ 10698	91780	ROSEMEAD HIGH
	HALLWOOD	DR	10627	→ 10699	91780	ROSEMEAD HIGH
	HALLWOOD	DR	11300	→ 11344	91732	ARROYO HIGH
	HALLWOOD	DR	11301	→ 11343	91732	ARROYO HIGH
	HALLWOOD	DR	11345	→ 11499	91732	ARROYO HIGH
	HALLWOOD	DR	11346	→ 11498	91732	ARROYO HIGH
	HALLWOOD	DR	11500	→ 11528	91732	ARROYO HIGH
	HALLWOOD	DR	11501	→ 11529	91732	ARROYO HIGH
	HALLWOOD	DR	11530	→ 11592	91732	ARROYO HIGH
	HALLWOOD	DR	11531	→ 11593	91732	ARROYO HIGH
	HALLWOOD	DR	11594	→ 11598	91732	ARROYO HIGH
	HALLWOOD	DR	11595	→ 11599	91732	ARROYO HIGH
	HALLWOOD	DR	11600	→ 11798	91732	ARROYO HIGH
	HALLWOOD	DR	11601	→ 11799	91732	ARROYO HIGH
	HALLWOOD	DR	12000	→ 12198	91732	ARROYO HIGH
	HALLWOOD	DR	12001	→ 12199	91732	ARROYO HIGH
	HALSEY	AV	3000	→ 3098	91006	ARROYO HIGH
	HALSEY	AV	3001	→ 3099	91006	ARROYO HIGH

STREET DIRECTORY - July 2010

DIR	STREET NAME	TYPE	Address Range		ZIP	HIGH SCHOOL
			FROM	→ TO		
	HAMMILL	RD	5200	→ 5398	91732	ARROYO HIGH
	HAMMILL	RD	5201	→ 5399	91732	ARROYO HIGH
	HARNETT	AV	4000	→ 4036	91732	MOUNTAIN VIEW HIGH
	HARNETT	AV	4001	→ 4035	91732	MOUNTAIN VIEW HIGH
	HARNETT	AV	4037	→ 4099	91732	MOUNTAIN VIEW HIGH
	HARNETT	AV	4038	→ 4098	91732	MOUNTAIN VIEW HIGH
	HARNETT	AV	4100	→ 4198	91732	MOUNTAIN VIEW HIGH
	HARNETT	AV	4101	→ 4199	91732	MOUNTAIN VIEW HIGH
	HARNETT	AV	4200	→ 4298	91732	MOUNTAIN VIEW HIGH
	HARNETT	AV	4201	→ 4299	91732	MOUNTAIN VIEW HIGH
	HART	AV	3500	→ 3548	91770	ROSEMEAD HIGH
	HART	AV	3501	→ 3549	91770	ROSEMEAD HIGH
	HART	AV	3550	→ 3598	91770	ROSEMEAD HIGH
	HART	AV	3551	→ 3599	91770	ROSEMEAD HIGH
	HART	AV	3600	→ 3648	91770	ROSEMEAD HIGH
	HART	AV	3601	→ 3649	91770	ROSEMEAD HIGH
	HART	AV	3650	→ 3698	91770	ROSEMEAD HIGH
	HART	AV	3651	→ 3699	91770	ROSEMEAD HIGH
	HART	AV	3800	→ 3836	91770	ROSEMEAD HIGH
	HART	AV	3801	→ 3837	91770	ROSEMEAD HIGH
	HART	AV	3838	→ 3898	91770	ROSEMEAD HIGH
	HART	AV	3839	→ 3899	91770	ROSEMEAD HIGH
	HART	AV	3900	→ 3938	91770	ROSEMEAD HIGH
	HART	AV	3901	→ 3935	91770	ROSEMEAD HIGH
	HART	AV	3937	→ 3999	91770	ROSEMEAD HIGH
	HART	AV	3940	→ 3998	91770	ROSEMEAD HIGH
	HAVENPARK	AV	1500	→ 1698	91733	SOUTH EL MONTE HIGH
	HAVENPARK	AV	1501	→ 1699	91733	SOUTH EL MONTE HIGH
	HAVENPARK	AV	2000	→ 2599	91733	SOUTH EL MONTE HIGH
	HAVENPARK	AV	2001	→ 2598	91733	SOUTH EL MONTE HIGH
	HAVENPARK	AV	2600	→ 2640	91733	EL MONTE HIGH
	HAVENPARK	AV	2601	→ 2641	91733	EL MONTE HIGH
	HAVENPARK	AV	2642	→ 2798	91733	EL MONTE HIGH
	HAVENPARK	AV	2643	→ 2799	91733	EL MONTE HIGH
	HAVENPARK	AV	3100	→ 3160	91733	EL MONTE HIGH
	HAVENPARK	AV	3101	→ 3159	91733	EL MONTE HIGH
	HAVENPARK	AV	3161	→ 3199	91733	EL MONTE HIGH
	HAVENPARK	AV	3162	→ 3198	91733	EL MONTE HIGH
	HAVERLY	ST	10500	→ 10574	91731	ARROYO HIGH
	HAVERLY	ST	10501	→ 10577	91731	ARROYO HIGH
	HAVERLY	ST	10576	→ 10698	91731	ARROYO HIGH
	HAVERLY	ST	10579	→ 10699	91731	ARROYO HIGH
	HAVERLY	ST	10700	→ 10798	91731	ARROYO HIGH
	HAVERLY	ST	10701	→ 10799	91731	ARROYO HIGH
	HAYMOND	ST	11000	→ 11098	91733	SOUTH EL MONTE HIGH
	HAYMOND	ST	11001	→ 11099	91733	SOUTH EL MONTE HIGH
	HAYWARD	WY	9900	→ 9998	91733	SOUTH EL MONTE HIGH
	HAYWARD	WY	9901	→ 9999	91733	SOUTH EL MONTE HIGH
	HEGLIS	AV	3100	→ 3198	91770	ROSEMEAD HIGH
	HEGLIS	AV	3101	→ 3199	91770	ROSEMEAD HIGH
	HEGLIS	AV	3200	→ 3298	91770	ROSEMEAD HIGH
	HEGLIS	AV	3201	→ 3299	91770	ROSEMEAD HIGH
	HELLMAN	AV	8201	→ 8207	91770	ROSEMEAD HIGH
	HELLMAN	AV	8209	→ 8215	91770	ROSEMEAD HIGH
	HELLMAN	AV	8215	→ 8229	91770	ROSEMEAD HIGH
	HELLMAN	AV	8231	→ 8259	91770	ROSEMEAD HIGH
	HELLMAN	AV	8261	→ 8299	91770	ROSEMEAD HIGH
	HELLMAN	AV	8301	→ 8313	91770	ROSEMEAD HIGH
	HELLMAN	AV	8315	→ 8361	91770	ROSEMEAD HIGH
	HELLMAN	AV	8363	→ 8399	91770	ROSEMEAD HIGH

STREET DIRECTORY - July 2010

DIR	STREET NAME	TYPE	Address Range		ZIP	HIGH SCHOOL
			FROM	→ TO		
	HELLMAN	AV	8401	→ 8419	91770	ROSEMEAD HIGH
	HELLMAN	AV	8421	→ 8427	91770	ROSEMEAD HIGH
	HELLMAN	AV	8429	→ 8451	91770	ROSEMEAD HIGH
	HELLMAN	AV	8453	→ 8485	91770	ROSEMEAD HIGH
	HELLMAN	AV	8487	→ 8519	91770	ROSEMEAD HIGH
	HELLMAN	AV	8521	→ 8531	91770	ROSEMEAD HIGH
	HELLMAN	AV	8533	→ 8565	91770	ROSEMEAD HIGH
	HELLMAN	AV	8567	→ 8571	91770	ROSEMEAD HIGH
	HELLMAN	AV	8573	→ 8599	91770	ROSEMEAD HIGH
	HELLMAN	AV	8601	→ 8649	91770	ROSEMEAD HIGH
	HELMGATE	DR	4700	→ 4798	91732	ARROYO HIGH
	HELMGATE	DR	4701	→ 4799	91732	ARROYO HIGH
	HEMLOCK	ST	11400	→ 11498	91732	ARROYO HIGH
	HEMLOCK	ST	11401	→ 11499	91732	ARROYO HIGH
	HEMLOCK	ST	11500	→ 11598	91732	ARROYO HIGH
	HEMLOCK	ST	11501	→ 11599	91732	ARROYO HIGH
	HEMLOCK	ST	11600	→ 11698	91732	ARROYO HIGH
	HEMLOCK	ST	11601	→ 11699	91732	ARROYO HIGH
	HEMLOCK	ST	11700	→ 11798	91732	ARROYO HIGH
	HEMLOCK	ST	11701	→ 11799	91732	ARROYO HIGH
	HEMLOCK	ST	11800	→ 11898	91732	ARROYO HIGH
	HEMLOCK	ST	11801	→ 11899	91732	ARROYO HIGH
	HEMLOCK	ST	11900	→ 11998	91732	ARROYO HIGH
	HEMLOCK	ST	11901	→ 11999	91732	ARROYO HIGH
	HEMLOCK	ST	12000	→ 12198	91732	ARROYO HIGH
	HEMLOCK	ST	12001	→ 12199	91732	ARROYO HIGH
	HEMPSTEAD	AV	3000	→ 3108	91006	ARROYO HIGH
	HEMPSTEAD	AV	3001	→ 3109	91006	ARROYO HIGH
	HEMPSTEAD	AV	3110	→ 3198	91006	ARROYO HIGH
	HEMPSTEAD	AV	3111	→ 3199	91006	ARROYO HIGH
	HEMPSTEAD	AV	3200	→ 3298	91006	ARROYO HIGH
	HEMPSTEAD	AV	3201	→ 3299	91006	ARROYO HIGH
	HERB	ST	11300	→ 11342	91733	SOUTH EL MONTE HIGH
	HERB	ST	11301	→ 11369	91733	SOUTH EL MONTE HIGH
	HERB	ST	11344	→ 11398	91733	SOUTH EL MONTE HIGH
	HERB	ST	11371	→ 11399	91733	SOUTH EL MONTE HIGH
	HERB	ST	11400	→ 11432	91733	SOUTH EL MONTE HIGH
	HERB	ST	11401	→ 11433	91733	SOUTH EL MONTE HIGH
	HERB	ST	11434	→ 11498	91733	SOUTH EL MONTE HIGH
	HERB	ST	11435	→ 11499	91733	SOUTH EL MONTE HIGH
	HERSHEY	ST	3300	→ 3322	91770	ROSEMEAD HIGH
	HERSHEY	ST	3301	→ 3343	91770	ROSEMEAD HIGH
	HERSHEY	ST	8900	→ 8998	91770	ROSEMEAD HIGH
	HERSHEY	ST	8901	→ 8999	91770	ROSEMEAD HIGH
	HERSHEY	ST	9000	→ 9098	91770	ROSEMEAD HIGH
	HERSHEY	ST	9001	→ 9099	91770	ROSEMEAD HIGH
	HICKSON	ST	10400	→ 10450	91731	ARROYO HIGH
	HICKSON	ST	10401	→ 10417	91731	ARROYO HIGH
	HICKSON	ST	10419	→ 10509	91731	ARROYO HIGH
	HICKSON	ST	10452	→ 10502	91731	ARROYO HIGH
	HICKSON	ST	10504	→ 10550	91731	ARROYO HIGH
	HICKSON	ST	10511	→ 10553	91731	ARROYO HIGH
	HICKSON	ST	10552	→ 10598	91731	ARROYO HIGH
	HICKSON	ST	10555	→ 10599	91731	ARROYO HIGH
	HICKSON	ST	10600	→ 10698	91731	ARROYO HIGH
	HICKSON	ST	10601	→ 10699	91731	ARROYO HIGH
	HIDDEN	LN	3200	→ 3298	91733	EL MONTE HIGH
	HIDDEN	LN	3201	→ 3299	91733	EL MONTE HIGH
	HIDDEN PINES	PL	3900	→ 3998	91770	ROSEMEAD HIGH
	HIDDEN PINES	PL	3901	→ 3999	91770	ROSEMEAD HIGH

STREET DIRECTORY - July 2010

DIR	STREET NAME	TYPE	Address Range		ZIP	HIGH SCHOOL
			FROM	→ TO		
	HODGES	AV	3000	→ 3198	91006	ARROYO HIGH
	HODGES	AV	3001	→ 3199	91006	ARROYO HIGH
	HOLTWOOD	AV	1300	→ 1398	91733	SOUTH EL MONTE HIGH
	HOLTWOOD	AV	1301	→ 1399	91733	SOUTH EL MONTE HIGH
w	HONDO	PK	9000	→ 11000	91731	ARROYO HIGH
w	HONDO	PK	9001	→ 11001	91780	ARROYO HIGH
w	HONDO	PK	11004	→ 11018	91731	ARROYO HIGH
w	HONDO	PK	11005	→ 11017	91780	ARROYO HIGH
w	HONDO	PK	11019	→ 11099	91780	ARROYO HIGH
w	HONDO	PK	11020	→ 11098	91731	ARROYO HIGH
w	HONDO	PK	11100	→ 11174	91731	ARROYO HIGH
w	HONDO	PK	11101	→ 11175	91780	ARROYO HIGH
w	HONDO	PK	11176	→ 11198	91731	ARROYO HIGH
w	HONDO	PK	11177	→ 11199	91780	ARROYO HIGH
	HOVEY	ST	8700	→ 8730	91770	ROSEMEAD HIGH
	HOVEY	ST	8701	→ 8735	91770	ROSEMEAD HIGH
	HOVEY	ST	8732	→ 8798	91770	ROSEMEAD HIGH
	HOVEY	ST	8737	→ 8799	91770	ROSEMEAD HIGH
	HOYT PARK	PL	10300	→ 10598	91733	EL MONTE HIGH
	HOYT PARK	PL	10301	→ 10599	91733	EL MONTE HIGH
	HUDDART	AV	4300	→ 4398	91731	ARROYO HIGH
	HUDDART	AV	4301	→ 4399	91731	ARROYO HIGH
	HUDDART	AV	4400	→ 4498	91731	ARROYO HIGH
	HUDDART	AV	4401	→ 4499	91731	ARROYO HIGH
	HUDDART	AV	4500	→ 4598	91731	ARROYO HIGH
	HUDDART	AV	4501	→ 4599	91731	ARROYO HIGH
	HUDDART	AV	5300	→ 5398	91006	ARROYO HIGH
	HUDDART	AV	5301	→ 5399	91006	ARROYO HIGH
	HUDDART	AV	5600	→ 5698	91006	ARROYO HIGH
	HUDDART	AV	5601	→ 5699	91006	ARROYO HIGH
	HUMBERT	AV	2600	→ 2648	91733	SOUTH EL MONTE HIGH
	HUMBERT	AV	2601	→ 2649	91733	SOUTH EL MONTE HIGH
	HUMBERT	AV	2650	→ 2698	91733	SOUTH EL MONTE HIGH
	HUMBERT	AV	2651	→ 2699	91733	SOUTH EL MONTE HIGH
	HUMBERT	AV	2700	→ 2748	91733	SOUTH EL MONTE HIGH
	HUMBERT	AV	2701	→ 2749	91733	SOUTH EL MONTE HIGH
	HUMBERT	AV	2750	→ 3660	91733	SOUTH EL MONTE HIGH
	HUMBERT	AV	2751	→ 3659	91733	SOUTH EL MONTE HIGH

STREET DIRECTORY - July 2010

DIR	STREET NAME	TYPE	Address Range		ZIP	HIGH SCHOOL
			FROM	→ TO		
	INSTAR	PL	4000	→ 4198	91732	ARROYO & MNT VIEW
	INSTAR	PL	4001	→ 4199	91732	ARROYO & MNT VIEW
	INSTAR	PL	4500	→ 4598	91732	ARROYO HIGH
	INSTAR	PL	4501	→ 4599	91732	ARROYO HIGH
	IOLA	AV	1400	→ 1750	91733	EL MONTE HIGH
	IOLA	AV	1401	→ 1749	91733	EL MONTE HIGH
	IRIS	LN	10800	→ 10898	91731	EL MONTE HIGH
	IRIS	LN	10801	→ 10899	91731	EL MONTE HIGH
	IRIS	LN	10900	→ 10928	91731	EL MONTE HIGH
	IRIS	LN	10901	→ 10925	91731	EL MONTE HIGH
	IRIS	LN	10927	→ 10999	91731	EL MONTE HIGH
	IRIS	LN	10930	→ 10998	91731	EL MONTE HIGH
	IRIS	LN	11000	→ 11098	91731	EL MONTE HIGH
	IRIS	LN	11001	→ 11099	91731	EL MONTE HIGH
	IRIS	LN	11200	→ 11220	91731	ARROYO HIGH
	IRIS	LN	11201	→ 11221	91731	ARROYO HIGH
	IRIS	LN	11222	→ 11498	91731	ARROYO HIGH
	IRIS	LN	11223	→ 11499	91731	ARROYO HIGH
	IRIS	LN	11500	→ 11598	91731	ARROYO HIGH
	IRIS	LN	11501	→ 11599	91731	ARROYO HIGH
	IVAR	AV	3354	→ 3472	91770	ROSEMEAD HIGH
	IVAR	AV	3361	→ 3481	91770	ROSEMEAD HIGH
	IVAR	AV	3474	→ 3498	91770	ROSEMEAD HIGH
	IVAR	AV	3483	→ 3499	91770	ROSEMEAD HIGH
	IVAR	AV	3500	→ 3598	91770	ROSEMEAD HIGH
	IVAR	AV	3501	→ 3599	91770	ROSEMEAD HIGH
	IVAR	AV	3700	→ 3830	91770	ROSEMEAD HIGH
	IVAR	AV	3701	→ 3829	91770	ROSEMEAD HIGH
	IVAR	AV	3831	→ 3899	91770	ROSEMEAD HIGH
	IVAR	AV	3832	→ 3898	91770	ROSEMEAD HIGH
	IVAR	AV	3900	→ 3932	91770	ROSEMEAD HIGH
	IVAR	AV	3901	→ 3933	91770	ROSEMEAD HIGH
	IVAR	AV	3934	→ 3940	91770	ROSEMEAD HIGH
	IVAR	AV	3935	→ 3941	91770	ROSEMEAD HIGH
	IVAR	AV	3942	→ 3998	91770	ROSEMEAD HIGH
	IVAR	AV	3943	→ 3999	91770	ROSEMEAD HIGH
	IVAR	AV	4000	→ 4098	91770	ROSEMEAD HIGH
	IVAR	AV	4001	→ 4099	91770	ROSEMEAD HIGH
	IVAR	AV	4100	→ 4148	91770	ROSEMEAD HIGH
	IVAR	AV	4101	→ 4149	91770	ROSEMEAD HIGH
	IVAR	AV	4150	→ 4198	91770	ROSEMEAD HIGH
	IVAR	AV	4151	→ 4199	91770	ROSEMEAD HIGH
	IVAR	AV	4200	→ 4230	91770	ROSEMEAD HIGH
	IVAR	AV	4201	→ 4231	91770	ROSEMEAD HIGH
	IVAR	AV	4232	→ 4298	91770	ROSEMEAD HIGH
	IVAR	AV	4233	→ 4299	91770	ROSEMEAD HIGH
	IVAR	AV	4300	→ 4398	91770	ROSEMEAD HIGH
	IVAR	AV	4301	→ 4399	91770	ROSEMEAD HIGH
	IVAR	AV	4400	→ 4502	91770	ROSEMEAD HIGH
	IVAR	AV	4401	→ 4499	91770	ROSEMEAD HIGH
	IVAR	AV	4501	→ 4599	91770	ROSEMEAD HIGH
	IVAR	AV	4504	→ 4606	91770	ROSEMEAD HIGH
	IVAR	AV	4601	→ 4635	91770	ROSEMEAD HIGH
	IVAR	AV	4608	→ 4640	91770	ROSEMEAD HIGH
	IVAR	AV	4637	→ 4699	91770	ROSEMEAD HIGH
	IVAR	AV	4642	→ 4698	91770	ROSEMEAD HIGH
	IVAR	AV	4700	→ 4730	91770	ROSEMEAD HIGH
	IVAR	AV	4701	→ 4729	91770	ROSEMEAD HIGH
	IVAR	AV	4731	→ 4799	91770	ROSEMEAD HIGH
	IVAR	AV	4732	→ 4798	91770	ROSEMEAD HIGH

STREET DIRECTORY - July 2010

DIR	STREET NAME	TYPE	Address Range		ZIP	HIGH SCHOOL
			FROM	→ TO		
	JOE VARGAS	WY	9800	→ 9898	91733	SOUTH EL MONTE HIGH
	JOE VARGAS	WY	9801	→ 9899	91733	SOUTH EL MONTE HIGH
	JOHNSON	AV	3500	→ 3598	91731	EL MONTE HIGH
	JOHNSON	AV	3501	→ 3599	91731	EL MONTE HIGH

STREET DIRECTORY - July 2010

DIR	STREET NAME	TYPE	Address Range		ZIP	HIGH SCHOOL
			FROM	→ TO		
	KAHNS	DR	9100	→ 9198	91770	ROSEMEAD HIGH
	KAHNS	DR	9101	→ 9199	91770	ROSEMEAD HIGH
	KALE	ST	9800	→ 9828	91733	SOUTH EL MONTE HIGH
	KALE	ST	9801	→ 9833	91733	SOUTH EL MONTE HIGH
	KALE	ST	9830	→ 9856	91733	SOUTH EL MONTE HIGH
	KALE	ST	9835	→ 9865	91733	SOUTH EL MONTE HIGH
	KALE	ST	9858	→ 9898	91733	SOUTH EL MONTE HIGH
	KALE	ST	9867	→ 9899	91733	SOUTH EL MONTE HIGH
	KAUFFMAN	ST	11000	→ 11128	91731	ARROYO HIGH
	KAUFFMAN	ST	11001	→ 11127	91731	ARROYO HIGH
	KAUFFMAN	ST	11129	→ 11199	91731	ARROYO HIGH
	KAUFFMAN	ST	11130	→ 11198	91731	ARROYO HIGH
	KAYANN	PL	1400	→ 1498	91733	SOUTH EL MONTE HIGH
	KAYANN	PL	1401	→ 1499	91733	SOUTH EL MONTE HIGH
	KAYANN	PL	1500	→ 1598	91733	SOUTH EL MONTE HIGH
	KAYANN	PL	1501	→ 1599	91733	SOUTH EL MONTE HIGH
	KAYFORD	AV	1300	→ 1398	91733	SOUTH EL MONTE HIGH
	KAYFORD	AV	1301	→ 1399	91733	SOUTH EL MONTE HIGH
	KERMAN	AV	4200	→ 4298	91731	ARROYO HIGH
	KERMAN	AV	4201	→ 4299	91731	ARROYO HIGH
	KERRWOOD	ST	11400	→ 11498	91732	ARROYO HIGH
	KERRWOOD	ST	11401	→ 11499	91732	ARROYO HIGH
	KERRWOOD	ST	11600	→ 11644	91732	ARROYO & MNT VIEW
	KERRWOOD	ST	11601	→ 11643	91732	ARROYO & MNT VIEW
	KERRWOOD	ST	11645	→ 11699	91732	ARROYO & MNT VIEW
	KERRWOOD	ST	11646	→ 11698	91732	ARROYO & MNT VIEW
	KERRWOOD	ST	11800	→ 11898	91732	ARROYO & MNT VIEW
	KERRWOOD	ST	11801	→ 11899	91732	ARROYO & MNT VIEW
	KERRWOOD	ST	12000	→ 12028	91732	ARROYO & MNT VIEW
	KERRWOOD	ST	12001	→ 12049	91732	ARROYO & MNT VIEW
	KERRWOOD	ST	12030	→ 12098	91732	ARROYO & MNT VIEW
	KERRWOOD	ST	12051	→ 12099	91732	ARROYO & MNT VIEW
	KERRWOOD	ST	12100	→ 12124	91732	ARROYO & MNT VIEW
	KERRWOOD	ST	12101	→ 12125	91732	ARROYO & MNT VIEW
	KERRWOOD	ST	12126	→ 12138	91732	ARROYO & MNT VIEW
	KERRWOOD	ST	12127	→ 12139	91732	ARROYO & MNT VIEW
	KERRWOOD	ST	12140	→ 12178	91732	ARROYO & MNT VIEW
	KERRWOOD	ST	12141	→ 12179	91732	ARROYO & MNT VIEW
	KERRWOOD	ST	12180	→ 12198	91732	ARROYO & MNT VIEW
	KERRWOOD	ST	12181	→ 12199	91732	ARROYO & MNT VIEW
	KERRWOOD	ST	12200	→ 12298	91732	MOUNTAIN VIEW HIGH
	KERRWOOD	ST	12201	→ 12299	91732	MOUNTAIN VIEW HIGH
	KERRWOOD	ST	12300	→ 12334	91732	MOUNTAIN VIEW HIGH
	KERRWOOD	ST	12301	→ 12335	91732	MOUNTAIN VIEW HIGH
	KERRWOOD	ST	12336	→ 12398	91732	MOUNTAIN VIEW HIGH
	KERRWOOD	ST	12337	→ 12399	91732	MOUNTAIN VIEW HIGH
	KERRWOOD	ST	12400	→ 12498	91732	MOUNTAIN VIEW HIGH
	KERRWOOD	ST	12401	→ 12499	91732	MOUNTAIN VIEW HIGH
	KEY WEST	ST	10300	→ 10398	91780	ROSEMEAD HIGH
	KEY WEST	ST	10301	→ 10399	91780	ROSEMEAD HIGH
	KEY WEST	ST	10400	→ 10498	91780	ROSEMEAD HIGH
	KEY WEST	ST	10401	→ 10499	91780	ROSEMEAD HIGH
	KEY WEST	ST	10500	→ 10598	91780	ROSEMEAD HIGH
	KEY WEST	ST	10501	→ 10599	91780	ROSEMEAD HIGH
	KEY WEST	ST	10600	→ 10638	91780	ROSEMEAD HIGH
	KEY WEST	ST	10601	→ 10639	91780	ROSEMEAD HIGH
	KEY WEST	ST	10640	→ 10698	91780	ROSEMEAD HIGH
	KEY WEST	ST	10641	→ 10699	91780	ROSEMEAD HIGH
	KILLIAN	ST	11600	→ 11640	91732	ARROYO HIGH
	KILLIAN	ST	11601	→ 11641	91732	ARROYO HIGH

STREET DIRECTORY - July 2010

DIR	STREET NAME	TYPE	Address Range		ZIP	HIGH SCHOOL
			FROM	→ TO		
	KILLIAN	ST	11642	→ 11698	91732	ARROYO HIGH
	KILLIAN	ST	11643	→ 11699	91732	ARROYO HIGH
	KILLIAN	ST	11700	→ 11752	91732	ARROYO HIGH
	KILLIAN	ST	11701	→ 11753	91732	ARROYO HIGH
	KILLIAN	ST	11754	→ 11798	91732	ARROYO HIGH
	KILLIAN	ST	11755	→ 11799	91732	ARROYO HIGH
	KILLIAN	ST	11800	→ 11848	91732	ARROYO HIGH
	KILLIAN	ST	11801	→ 11849	91732	ARROYO HIGH
	KILLIAN	ST	11850	→ 11898	91732	ARROYO HIGH
	KILLIAN	ST	11851	→ 11899	91732	ARROYO HIGH
	KILLIAN	ST	11900	→ 11998	91732	ARROYO HIGH
	KILLIAN	ST	11901	→ 11999	91732	ARROYO HIGH
	KILLIAN	ST	12000	→ 12020	91732	ARROYO HIGH
	KILLIAN	ST	12001	→ 12021	91732	ARROYO HIGH
	KILLIAN	ST	12022	→ 12038	91732	ARROYO HIGH
	KILLIAN	ST	12023	→ 12039	91732	ARROYO HIGH
	KILLIAN	ST	12040	→ 12054	91732	ARROYO HIGH
	KILLIAN	ST	12041	→ 12055	91732	ARROYO HIGH
	KILLIAN	ST	12056	→ 12078	91732	ARROYO HIGH
	KILLIAN	ST	12057	→ 12079	91732	ARROYO HIGH
	KILLIAN	ST	12080	→ 12098	91732	ARROYO HIGH
	KILLIAN	ST	12081	→ 12099	91732	ARROYO HIGH
	KILLIAN	ST	12100	→ 12104	91732	ARROYO HIGH
	KILLIAN	ST	12101	→ 12105	91732	ARROYO HIGH
	KILLIAN	ST	12106	→ 12120	91732	ARROYO HIGH
	KILLIAN	ST	12107	→ 12121	91732	ARROYO HIGH
	KILLIAN	ST	12122	→ 12142	91732	ARROYO HIGH
	KILLIAN	ST	12123	→ 12143	91732	ARROYO HIGH
	KILLIAN	ST	12144	→ 12174	91732	ARROYO HIGH
	KILLIAN	ST	12145	→ 12175	91732	ARROYO HIGH
	KILLIAN	ST	12176	→ 12198	91732	ARROYO HIGH
	KILLIAN	ST	12177	→ 12199	91732	ARROYO HIGH
	KIMBERLY	CL	12300	→ 12348	91732	ARROYO HIGH
	KIMBERLY	CL	12301	→ 12349	91732	ARROYO HIGH
	KING	CT	10700	→ 10898	91731	EL MONTE HIGH
	KING	CT	10701	→ 10899	91731	EL MONTE HIGH
	KINGS ROW		11000	→ 11298	91731	ARROYO HIGH
	KINGS ROW		11001	→ 11299	91731	ARROYO HIGH
	KITTY	RD	9700	→ 9798	91731	EL MONTE HIGH
	KITTY	RD	9701	→ 9799	91731	EL MONTE HIGH
	KLINGERMAN	ST	9200	→ 9298	91733	SOUTH EL MONTE HIGH
	KLINGERMAN	ST	9201	→ 9299	91733	SOUTH EL MONTE HIGH
	KLINGERMAN	ST	9300	→ 9350	91733	SOUTH EL MONTE HIGH
	KLINGERMAN	ST	9301	→ 9349	91733	SOUTH EL MONTE HIGH
	KLINGERMAN	ST	9351	→ 9399	91733	SOUTH EL MONTE HIGH
	KLINGERMAN	ST	9352	→ 9398	91733	SOUTH EL MONTE HIGH
	KLINGERMAN	ST	9600	→ 9798	91733	SOUTH EL MONTE HIGH
	KLINGERMAN	ST	9601	→ 9799	91733	SOUTH EL MONTE HIGH
	KLINGERMAN	ST	9800	→ 9842	91733	SOUTH EL MONTE HIGH
	KLINGERMAN	ST	9801	→ 9839	91733	SOUTH EL MONTE HIGH
	KLINGERMAN	ST	9841	→ 9861	91733	SOUTH EL MONTE HIGH
	KLINGERMAN	ST	9844	→ 9862	91733	SOUTH EL MONTE HIGH
	KLINGERMAN	ST	9863	→ 9899	91733	SOUTH EL MONTE HIGH
	KLINGERMAN	ST	9864	→ 9898	91733	SOUTH EL MONTE HIGH
	KLINGERMAN	ST	9900	→ 9998	91733	SOUTH EL MONTE HIGH
	KLINGERMAN	ST	9901	→ 9999	91733	SOUTH EL MONTE HIGH
	KLINGERMAN	ST	10000	→ 10034	91733	SOUTH EL MONTE HIGH
	KLINGERMAN	ST	10001	→ 10039	91733	SOUTH EL MONTE HIGH
	KLINGERMAN	ST	10036	→ 10098	91733	SOUTH EL MONTE HIGH
	KLINGERMAN	ST	10041	→ 10099	91733	SOUTH EL MONTE HIGH

STREET DIRECTORY - July 2010

DIR	STREET NAME	TYPE	Address Range		ZIP	HIGH SCHOOL
			FROM	→ TO		
	KLINGERMAN	ST	10100	→ 10198	91733	SOUTH EL MONTE HIGH
	KLINGERMAN	ST	10101	→ 10199	91733	SOUTH EL MONTE HIGH
	KLINGERMAN	ST	10300	→ 10598	91733	SOUTH EL MONTE HIGH
	KLINGERMAN	ST	10301	→ 10599	91733	SOUTH EL MONTE HIGH
	KLINGERMAN	ST	10600	→ 10698	91733	SOUTH EL MONTE HIGH
	KLINGERMAN	ST	10601	→ 10699	91733	SOUTH EL MONTE HIGH
	KLINGERMAN	ST	10700	→ 10732	91733	SOUTH EL MONTE HIGH
	KLINGERMAN	ST	10701	→ 10733	91733	SOUTH EL MONTE HIGH
	KLINGERMAN	ST	10734	→ 10766	91733	SOUTH EL MONTE HIGH
	KLINGERMAN	ST	10735	→ 10767	91733	SOUTH EL MONTE HIGH
	KLINGERMAN	ST	10768	→ 10798	91733	SOUTH EL MONTE HIGH
	KLINGERMAN	ST	10769	→ 10799	91733	SOUTH EL MONTE HIGH
	KLINGERMAN	ST	10800	→ 10816	91733	SOUTH EL MONTE HIGH
	KLINGERMAN	ST	10801	→ 10815	91733	SOUTH EL MONTE HIGH
	KLINGERMAN	ST	10817	→ 10899	91733	SOUTH EL MONTE HIGH
	KLINGERMAN	ST	10818	→ 10898	91733	SOUTH EL MONTE HIGH
	KLINGERMAN	ST	10900	→ 10912	91733	SOUTH EL MONTE HIGH
	KLINGERMAN	ST	10901	→ 10913	91733	EL MONTE HIGH
	KLINGERMAN	ST	10914	→ 10922	91733	SOUTH EL MONTE HIGH
	KLINGERMAN	ST	10915	→ 10923	91733	EL MONTE HIGH
	KLINGERMAN	ST	10924	→ 10942	91733	SOUTH EL MONTE HIGH
	KLINGERMAN	ST	10925	→ 10943	91733	EL MONTE HIGH
	KLINGERMAN	ST	10944	→ 10998	91733	SOUTH EL MONTE HIGH
	KLINGERMAN	ST	10945	→ 10999	91733	EL MONTE HIGH
	KLINGERMAN	ST	11000	→ 11024	91733	SOUTH EL MONTE HIGH
	KLINGERMAN	ST	11001	→ 11025	91733	EL MONTE HIGH
	KLINGERMAN	ST	11026	→ 11098	91733	SOUTH EL MONTE HIGH
	KLINGERMAN	ST	11027	→ 11127	91733	EL MONTE HIGH
	KLINGERMAN	ST	11100	→ 11298	91733	SOUTH EL MONTE HIGH
	KLINGERMAN	ST	11129	→ 11299	91733	EL MONTE HIGH
	KLINGERMAN	ST	11300	→ 11398	91733	SOUTH EL MONTE HIGH
	KLINGERMAN	ST	11301	→ 11399	91733	EL MONTE HIGH
	KLINGERMAN	ST	11900	→ 11924	91732	MOUNTAIN VIEW HIGH
	KLINGERMAN	ST	11901	→ 11933	91732	MOUNTAIN VIEW HIGH
	KLINGERMAN	ST	11926	→ 11998	91732	MOUNTAIN VIEW HIGH
	KLINGERMAN	ST	11935	→ 11999	91732	MOUNTAIN VIEW HIGH
	KLINGERMAN	ST	12000	→ 12026	91732	MOUNTAIN VIEW HIGH
	KLINGERMAN	ST	12001	→ 12029	91732	MOUNTAIN VIEW HIGH
	KLINGERMAN	ST	12028	→ 12098	91732	MOUNTAIN VIEW HIGH
	KLINGERMAN	ST	12031	→ 12099	91732	MOUNTAIN VIEW HIGH
	KLINGERMAN	ST	12100	→ 12130	91732	MOUNTAIN VIEW HIGH
	KLINGERMAN	ST	12101	→ 12129	91732	MOUNTAIN VIEW HIGH
	KLINGERMAN	ST	12131	→ 12199	91732	MOUNTAIN VIEW HIGH
	KLINGERMAN	ST	12132	→ 12198	91732	MOUNTAIN VIEW HIGH
	KLINGERMAN	ST	12200	→ 12298	91732	MOUNTAIN VIEW HIGH
	KLINGERMAN	ST	12201	→ 12299	91732	MOUNTAIN VIEW HIGH
	KLINGERMAN	ST	12300	→ 12340	91732	MOUNTAIN VIEW HIGH
	KLINGERMAN	ST	12301	→ 12339	91732	MOUNTAIN VIEW HIGH
	KLINGERMAN	ST	12341	→ 12391	91732	MOUNTAIN VIEW HIGH
	KLINGERMAN	ST	12342	→ 12392	91732	MOUNTAIN VIEW HIGH
	KLINGERMAN	ST	12393	→ 12399	91732	MOUNTAIN VIEW HIGH
	KLINGERMAN	ST	12394	→ 12398	91732	MOUNTAIN VIEW HIGH
	KLINGERMAN	ST	12400	→ 12498	91732	MOUNTAIN VIEW HIGH
	KLINGERMAN	ST	12401	→ 12499	91732	MOUNTAIN VIEW HIGH
	KLINGERMAN	ST	12500	→ 12528	91732	MOUNTAIN VIEW HIGH
	KLINGERMAN	ST	12501	→ 12529	91732	MOUNTAIN VIEW HIGH
	KLINGERMAN	ST	12530	→ 12598	91732	MOUNTAIN VIEW HIGH
	KLINGERMAN	ST	12531	→ 12599	91732	MOUNTAIN VIEW HIGH
	KLINGERMAN	ST	12600	→ 12698	91732	MOUNTAIN VIEW HIGH
	KLINGERMAN	ST	12601	→ 12699	91732	MOUNTAIN VIEW HIGH

STREET DIRECTORY - July 2010

DIR	STREET NAME	TYPE	Address Range		ZIP	HIGH SCHOOL
			FROM	→ TO		
	LA MADERA	AV	3000	→ 3098	91732	EL MONTE HIGH
	LA MADERA	AV	3001	→ 3099	91732	EL MONTE HIGH
	LA MADERA	AV	3100	→ 3198	91732	EL MONTE HIGH
	LA MADERA	AV	3101	→ 3199	91732	EL MONTE HIGH
	LA MADERA	AV	3400	→ 3448	91732	EL MONTE HIGH
	LA MADERA	AV	3401	→ 3449	91732	EL MONTE HIGH
	LA MADERA	AV	3450	→ 3498	91732	EL MONTE HIGH
	LA MADERA	AV	3451	→ 3499	91732	EL MONTE HIGH
	LA MADERA	AV	3500	→ 3548	91732	EL MONTE HIGH
	LA MADERA	AV	3501	→ 3549	91732	EL MONTE HIGH
	LA MADERA	AV	3550	→ 3598	91732	EL MONTE HIGH
	LA MADERA	AV	3551	→ 3599	91732	EL MONTE HIGH
	LA MADERA	AV	3600	→ 3698	91732	EL MONTE HIGH
	LA MADERA	AV	3601	→ 3699	91732	EL MONTE HIGH
	LA MADERA	AV	3700	→ 3798	91732	EL MONTE HIGH
	LA MADERA	AV	3701	→ 3799	91732	EL MONTE HIGH
	LA MADERA	AV	3800	→ 3898	91732	EL MONTE HIGH
	LA MADERA	AV	3801	→ 3899	91732	EL MONTE HIGH
	LA MADERA	AV	3900	→ 3998	91732	EL MONTE HIGH
	LA MADERA	AV	3901	→ 3999	91732	EL MONTE HIGH
	LA MADERA	AV	4100	→ 4116	91732	ARROYO & MNT VIEW
	LA MADERA	AV	4101	→ 4117	91732	ARROYO & MNT VIEW
	LA MADERA	AV	4118	→ 4130	91732	ARROYO & MNT VIEW
	LA MADERA	AV	4119	→ 4131	91732	ARROYO & MNT VIEW
	LA MADERA	AV	4132	→ 4136	91732	ARROYO & MNT VIEW
	LA MADERA	AV	4133	→ 4137	91732	ARROYO & MNT VIEW
	LA MADERA	AV	4138	→ 4154	91732	ARROYO & MNT VIEW
	LA MADERA	AV	4139	→ 4155	91732	ARROYO & MNT VIEW
	LA MADERA	AV	4156	→ 4166	91732	ARROYO & MNT VIEW
	LA MADERA	AV	4157	→ 4167	91732	ARROYO & MNT VIEW
	LA MADERA	AV	4168	→ 4174	91732	ARROYO & MNT VIEW
	LA MADERA	AV	4169	→ 4175	91732	ARROYO & MNT VIEW
	LA MADERA	AV	4176	→ 4184	91732	ARROYO & MNT VIEW
	LA MADERA	AV	4177	→ 4185	91732	ARROYO & MNT VIEW
	LA MADERA	AV	4186	→ 4198	91732	ARROYO & MNT VIEW
	LA MADERA	AV	4187	→ 4199	91732	ARROYO & MNT VIEW
	LA MADERA	AV	4200	→ 4298	91732	ARROYO & MNT VIEW
	LA MADERA	AV	4201	→ 4299	91732	ARROYO & MNT VIEW
	LA MADERA	AV	4300	→ 4336	91732	ARROYO HIGH
	LA MADERA	AV	4301	→ 4333	91732	ARROYO HIGH
	LA MADERA	AV	4335	→ 4339	91732	ARROYO HIGH
	LA MADERA	AV	4338	→ 4342	91732	ARROYO HIGH
	LA MADERA	AV	4341	→ 4399	91732	ARROYO HIGH
	LA MADERA	AV	4344	→ 4398	91732	ARROYO HIGH
	LA MADERA	AV	4400	→ 4416	91732	ARROYO HIGH
	LA MADERA	AV	4401	→ 4417	91732	ARROYO HIGH
	LA MADERA	AV	4418	→ 4430	91732	ARROYO HIGH
	LA MADERA	AV	4419	→ 4431	91732	ARROYO HIGH
	LA MADERA	AV	4432	→ 4440	91732	ARROYO HIGH
	LA MADERA	AV	4433	→ 4441	91732	ARROYO HIGH
	LA MADERA	AV	4442	→ 4450	91732	ARROYO HIGH
	LA MADERA	AV	4443	→ 4451	91732	ARROYO HIGH
	LA MADERA	AV	4452	→ 4498	91732	ARROYO HIGH
	LA MADERA	AV	4453	→ 4499	91732	ARROYO HIGH
	LA MADERA	AV	4500	→ 4536	91732	ARROYO HIGH
	LA MADERA	AV	4501	→ 4533	91732	ARROYO HIGH
	LA MADERA	AV	4535	→ 4599	91732	ARROYO HIGH
	LA MADERA	AV	4538	→ 4598	91732	ARROYO HIGH
	LA MADERA	AV	4600	→ 4698	91732	ARROYO HIGH
	LA MADERA	AV	4601	→ 4699	91732	ARROYO HIGH

STREET DIRECTORY - July 2010

DIR	STREET NAME	TYPE	Address Range		ZIP	HIGH SCHOOL
			FROM	→ TO		
	LA MADERA	AV	4700	→ 4798	91732	ARROYO HIGH
	LA MADERA	AV	4701	→ 4799	91732	ARROYO HIGH
	LA MADERA	AV	4800	→ 4806	91732	ARROYO HIGH
	LA MADERA	AV	4801	→ 4807	91732	ARROYO HIGH
	LA MADERA	AV	4808	→ 4898	91732	ARROYO HIGH
	LA MADERA	AV	4809	→ 4899	91732	ARROYO HIGH
	LA MADERA	AV	4900	→ 4998	91732	ARROYO HIGH
	LA MADERA	AV	4901	→ 4999	91732	ARROYO HIGH
	LA MADERA	AV	5000	→ 5042	91732	ARROYO HIGH
	LA MADERA	AV	5001	→ 5041	91732	ARROYO HIGH
	LA MADERA	AV	5043	→ 5099	91732	ARROYO HIGH
	LA MADERA	AV	5044	→ 5098	91732	ARROYO HIGH
	LA MADERA	AV	5100	→ 5198	91732	ARROYO HIGH
	LA MADERA	AV	5101	→ 5199	91732	ARROYO HIGH
	LA MADERA	AV	5200	→ 5398	91732	ARROYO HIGH
	LA MADERA	AV	5201	→ 5399	91732	ARROYO HIGH
	LA MADERA	AV	5400	→ 5498	91732	ARROYO HIGH
	LA MADERA	AV	5401	→ 5499	91732	ARROYO HIGH
	LA MADRINA	DR	9900	→ 9928	91733	SOUTH EL MONTE HIGH
	LA MADRINA	DR	9901	→ 9949	91733	SOUTH EL MONTE HIGH
	LA MADRINA	DR	9930	→ 9998	91733	SOUTH EL MONTE HIGH
	LA MADRINA	DR	9951	→ 9999	91733	SOUTH EL MONTE HIGH
	LA PRESA	AV	4400	→ 4498	91770	ROSEMEAD HIGH
	LA PRESA	AV	4401	→ 4499	91770	ROSEMEAD HIGH
	LA PRESA	AV	4700	→ 4798	91770	ROSEMEAD HIGH
	LA PRESA	AV	4701	→ 4799	91770	ROSEMEAD HIGH
	LA ROSA	DR	9992	→ 9998	91780	ROSEMEAD HIGH
	LA ROSA	DR	9993	→ 9999	91780	ROSEMEAD HIGH
	LA ROSA	DR	10000	→ 10012	91780	ROSEMEAD HIGH
	LA ROSA	DR	10001	→ 10009	91780	ROSEMEAD HIGH
	LA ROSA	DR	10011	→ 10073	91780	ROSEMEAD HIGH
	LA ROSA	DR	10014	→ 10098	91780	ROSEMEAD HIGH
	LA ROSA	DR	10075	→ 10079	91780	ROSEMEAD HIGH
	LA ROSA	DR	10081	→ 10085	91780	ROSEMEAD HIGH
	LA ROSA	DR	10087	→ 10199	91780	ROSEMEAD HIGH
	LA ROSA	DR	10100	→ 10104	91780	ROSEMEAD HIGH
	LA ROSA	DR	10104	→ 10108	91780	ROSEMEAD HIGH
	LA ROSA	DR	10110	→ 10198	91780	ROSEMEAD HIGH
	LA ROSA	DR	10200	→ 10298	91780	ROSEMEAD HIGH
	LA ROSA	DR	10201	→ 10299	91780	ROSEMEAD HIGH
	LA ROSA	DR	10300	→ 10498	91780	ROSEMEAD HIGH
	LA ROSA	DR	10301	→ 10499	91780	ROSEMEAD HIGH
	LA ROSA	ST	10700	→ 10798	91780	ARROYO HIGH
	LA ROSA	ST	10701	→ 10799	91780	ARROYO HIGH
	LA ROSA	ST	11200	→ 11248	91006	ARROYO HIGH
	LA ROSA	ST	11201	→ 11249	91006	ARROYO HIGH
	LA ROSA	ST	11250	→ 11298	91006	ARROYO HIGH
	LA ROSA	ST	11251	→ 11299	91006	ARROYO HIGH
	LA ROSA	ST	11300	→ 11398	91006	ARROYO HIGH
	LA ROSA	ST	11301	→ 11399	91006	ARROYO HIGH
	LA SALLE	ST	11600	→ 11798	91006	ARROYO HIGH
	LA SALLE	ST	11601	→ 11799	91006	ARROYO HIGH
	LA SALLE	ST	11800	→ 11898	91006	ARROYO HIGH
	LA SALLE	ST	11801	→ 11899	91006	ARROYO HIGH
	LA SALLE	ST	11900	→ 11998	91006	ARROYO HIGH
	LA SALLE	ST	11901	→ 11999	91006	ARROYO HIGH
	LAMBERT	AV	10900	→ 10974	91731	ARROYO HIGH
	LAMBERT	AV	10901	→ 10975	91731	ARROYO HIGH
	LAMBERT	AV	10976	→ 10998	91731	ARROYO HIGH
	LAMBERT	AV	10977	→ 10999	91731	ARROYO HIGH

STREET DIRECTORY - July 2010

DIR	STREET NAME	TYPE	Address Range		ZIP	HIGH SCHOOL
			FROM	→ TO		
	LAMBERT	AV	11000	→ 11018	91731	ARROYO HIGH
	LAMBERT	AV	11001	→ 11019	91731	ARROYO HIGH
	LAMBERT	AV	11020	→ 11198	91731	ARROYO HIGH
	LAMBERT	AV	11021	→ 11199	91731	ARROYO HIGH
	LAMBERT	AV	11200	→ 11248	91731	ARROYO HIGH
	LAMBERT	AV	11201	→ 11243	91731	ARROYO HIGH
	LAMBERT	AV	11245	→ 11299	91731	ARROYO HIGH
	LAMBERT	AV	11250	→ 11298	91731	ARROYO HIGH
	LAMBERT	AV	11300	→ 11324	91732	ARROYO HIGH
	LAMBERT	AV	11301	→ 11319	91731	ARROYO HIGH
	LAMBERT	AV	11321	→ 11431	91732	ARROYO HIGH
	LAMBERT	AV	11326	→ 11438	91732	ARROYO HIGH
	LAMBERT	AV	11433	→ 11499	91732	ARROYO HIGH
	LAMBERT	AV	11440	→ 11498	91732	ARROYO HIGH
	LAMBERT	AV	11500	→ 11584	91732	ARROYO HIGH
	LAMBERT	AV	11501	→ 11585	91732	ARROYO HIGH
	LAMBERT	AV	11586	→ 11598	91732	ARROYO & MNT VIEW
	LAMBERT	AV	11587	→ 11599	91732	ARROYO HIGH
	LAMBERT	AV	11600	→ 11618	91732	ARROYO & MNT VIEW
	LAMBERT	AV	11601	→ 11617	91732	ARROYO HIGH
	LAMBERT	AV	11619	→ 11629	91732	ARROYO HIGH
	LAMBERT	AV	11620	→ 11632	91732	ARROYO & MNT VIEW
	LAMBERT	AV	11631	→ 11641	91732	ARROYO HIGH
	LAMBERT	AV	11634	→ 11646	91732	ARROYO & MNT VIEW
	LAMBERT	AV	11643	→ 11699	91732	ARROYO HIGH
	LAMBERT	AV	11648	→ 11698	91732	ARROYO & MNT VIEW
	LAMBERT	AV	11700	→ 11732	91732	ARROYO & MNT VIEW
	LAMBERT	AV	11701	→ 11733	91732	ARROYO HIGH
	LAMBERT	AV	11734	→ 11754	91732	ARROYO & MNT VIEW
	LAMBERT	AV	11735	→ 11755	91732	ARROYO HIGH
	LAMBERT	AV	11756	→ 11764	91732	ARROYO & MNT VIEW
	LAMBERT	AV	11757	→ 11765	91732	ARROYO HIGH
	LAMBERT	AV	11766	→ 11776	91732	ARROYO & MNT VIEW
	LAMBERT	AV	11767	→ 11777	91732	ARROYO HIGH
	LAMBERT	AV	11778	→ 11798	91732	ARROYO & MNT VIEW
	LAMBERT	AV	11779	→ 11799	91732	ARROYO HIGH
	LAMBERT	AV	11800	→ 11816	91732	ARROYO & MNT VIEW
	LAMBERT	AV	11801	→ 11817	91732	ARROYO HIGH
	LAMBERT	AV	11818	→ 11826	91732	ARROYO & MNT VIEW
	LAMBERT	AV	11819	→ 11827	91732	ARROYO HIGH
	LAMBERT	AV	11828	→ 11836	91732	ARROYO & MNT VIEW
	LAMBERT	AV	11829	→ 11837	91732	ARROYO HIGH
	LAMBERT	AV	11838	→ 11860	91732	ARROYO & MNT VIEW
	LAMBERT	AV	11839	→ 11861	91732	ARROYO HIGH
	LAMBERT	AV	11862	→ 11896	91732	ARROYO & MNT VIEW
	LAMBERT	AV	11863	→ 11897	91732	ARROYO HIGH
	LAMBERT	AV	11898	→ 11918	91732	ARROYO & MNT VIEW
	LAMBERT	AV	11899	→ 11919	91732	ARROYO HIGH
	LAMBERT	AV	11920	→ 11998	91732	ARROYO & MNT VIEW
	LAMBERT	AV	11921	→ 11999	91732	ARROYO HIGH
	LAMBERT	AV	12000	→ 12086	91732	ARROYO & MNT VIEW
	LAMBERT	AV	12001	→ 12087	91732	ARROYO HIGH
	LAMBERT	AV	12088	→ 12098	91732	ARROYO & MNT VIEW
	LAMBERT	AV	12089	→ 12099	91732	ARROYO HIGH
	LAMBERT	AV	12100	→ 12116	91732	ARROYO & MNT VIEW
	LAMBERT	AV	12101	→ 12117	91732	ARROYO HIGH
	LAMBERT	AV	12118	→ 12198	91732	ARROYO & MNT VIEW
	LAMBERT	AV	12119	→ 12199	91732	ARROYO HIGH
	LAMBERT	AV	12200	→ 12298	91732	ARROYO & MNT VIEW
	LAMBERT	AV	12201	→ 12299	91732	ARROYO HIGH

STREET DIRECTORY - July 2010

DIR	STREET NAME	TYPE	Address Range		ZIP	HIGH SCHOOL
			FROM	→ TO		
	LAMBERT	AV	12300	→ 12398	91732	ARROYO & MNT VIEW
	LAMBERT	AV	12301	→ 12399	91732	ARROYO HIGH
	LANSDALE	ST	11700	→ 11898	91732	EL MONTE HIGH
	LANSDALE	ST	11701	→ 11899	91732	EL MONTE HIGH
	LANSDALE	ST	11900	→ 11998	91732	EL MONTE HIGH
	LANSDALE	ST	11901	→ 11999	91732	EL MONTE HIGH
	LANSFORD	ST	8800	→ 8898	91770	ROSEMEAD HIGH
	LANSFORD	ST	8801	→ 8899	91770	ROSEMEAD HIGH
	LAS FLORES	DR	3500	→ 11000	91731	EL MONTE HIGH
	LAS FLORES	DR	3501	→ 11001	91731	EL MONTE HIGH
	LAS TUNAS	DR	2	→ 6	91007	ARROYO HIGH
	LASHBROOK	AV	2600	→ 2664	91733	SOUTH EL MONTE HIGH
	LASHBROOK	AV	2601	→ 2663	91733	SOUTH EL MONTE HIGH
	LASHBROOK	AV	2665	→ 2725	91733	SOUTH EL MONTE HIGH
	LASHBROOK	AV	2666	→ 2730	91733	SOUTH EL MONTE HIGH
	LASHBROOK	AV	2727	→ 2799	91733	SOUTH EL MONTE HIGH
	LASHBROOK	AV	2732	→ 2798	91733	SOUTH EL MONTE HIGH
	LASHBROOK	AV	3000	→ 3058	91733	EL MONTE HIGH
	LASHBROOK	AV	3001	→ 3059	91733	EL MONTE HIGH
	LASHBROOK	AV	3060	→ 3078	91733	EL MONTE HIGH
	LASHBROOK	AV	3061	→ 3079	91733	EL MONTE HIGH
	LASHBROOK	AV	3080	→ 3098	91733	EL MONTE HIGH
	LASHBROOK	AV	3081	→ 3099	91733	EL MONTE HIGH
	LASHBROOK	AV	3100	→ 3198	91733	EL MONTE HIGH
	LASHBROOK	AV	3101	→ 3199	91733	EL MONTE HIGH
	LASHBROOK	AV	3500	→ 3598	91770	ROSEMEAD HIGH
	LASHBROOK	AV	3501	→ 3599	91770	ROSEMEAD HIGH
	LAURELHURST	DR	10600	→ 10698	91731	EL MONTE HIGH
	LAURELHURST	DR	10601	→ 10699	91731	EL MONTE HIGH
	LAURELTON	AV	3600	→ 3698	91732	EL MONTE HIGH
	LAURELTON	AV	3601	→ 3699	91732	EL MONTE HIGH
	LAWRENCE	AV	8800	→ 8898	91770	ROSEMEAD HIGH
	LAWRENCE	AV	8801	→ 8899	91770	ROSEMEAD HIGH
	LAWRENCE	AV	8900	→ 8998	91770	ROSEMEAD HIGH
	LAWRENCE	AV	8901	→ 8999	91770	ROSEMEAD HIGH
	LAWTON	ST	9900	→ 9998	91733	SOUTH EL MONTE HIGH
	LAWTON	ST	9901	→ 9999	91733	SOUTH EL MONTE HIGH
	LEAFDALE	AV	1400	→ 1430	91733	SOUTH EL MONTE HIGH
	LEAFDALE	AV	1401	→ 1431	91733	SOUTH EL MONTE HIGH
	LEAFDALE	AV	1432	→ 1460	91733	SOUTH EL MONTE HIGH
	LEAFDALE	AV	1433	→ 1461	91733	SOUTH EL MONTE HIGH
	LEAFDALE	AV	1462	→ 1498	91733	SOUTH EL MONTE HIGH
	LEAFDALE	AV	1463	→ 1499	91733	SOUTH EL MONTE HIGH
	LEAFDALE	AV	1500	→ 1528	91733	SOUTH EL MONTE HIGH
	LEAFDALE	AV	1501	→ 1529	91733	SOUTH EL MONTE HIGH
	LEAFDALE	AV	1530	→ 1598	91733	SOUTH EL MONTE HIGH
	LEAFDALE	AV	1531	→ 1599	91733	SOUTH EL MONTE HIGH
	LEAFDALE	AV	1600	→ 1698	91733	SOUTH EL MONTE HIGH
	LEAFDALE	AV	1601	→ 1699	91733	SOUTH EL MONTE HIGH
	LEAFDALE	AV	1700	→ 1798	91733	SOUTH EL MONTE HIGH
	LEAFDALE	AV	1701	→ 1799	91733	SOUTH EL MONTE HIGH
	LEAFDALE	AV	1900	→ 1998	91733	SOUTH EL MONTE HIGH
	LEAFDALE	AV	1901	→ 1999	91733	SOUTH EL MONTE HIGH
	LEAFDALE	AV	2400	→ 2498	91732	MOUNTAIN VIEW HIGH
	LEAFDALE	AV	2401	→ 2499	91732	MOUNTAIN VIEW HIGH
	LEAFDALE	AV	2700	→ 2798	91732	MOUNTAIN VIEW HIGH
	LEAFDALE	AV	2701	→ 2799	91732	MOUNTAIN VIEW HIGH
	LEE	AV	2000	→ 2398	91733	SOUTH EL MONTE HIGH
	LEE	AV	2001	→ 2399	91733	SOUTH EL MONTE HIGH
	LEE	AV	2400	→ 2598	91733	SOUTH EL MONTE HIGH

STREET DIRECTORY - July 2010

DIR	STREET NAME	TYPE	Address Range		ZIP	HIGH SCHOOL
			FROM	→ TO		
	LEE	AV	2401	→ 2599	91733	SOUTH EL MONTE HIGH
	LEE	AV	2600	→ 2798	91733	SOUTH EL MONTE HIGH
	LEE	AV	2601	→ 2799	91733	SOUTH EL MONTE HIGH
	LEE	AV	2800	→ 2998	91733	SOUTH EL MONTE HIGH
	LEE	AV	2801	→ 2999	91733	SOUTH EL MONTE HIGH
	LEE	ST	3600	→ 3698	91770	ROSEMEAD HIGH
	LEE	ST	3601	→ 3699	91770	ROSEMEAD HIGH
	LEE	CL	4400	→ 4498	91770	ROSEMEAD HIGH
	LEE	CL	4401	→ 4499	91770	ROSEMEAD HIGH
	LEE	LN	11400	→ 11408	91731	EL MONTE HIGH
	LEE	LN	11401	→ 11409	91731	EL MONTE HIGH
	LEE	LN	11410	→ 11498	91731	EL MONTE HIGH
	LEE	LN	11411	→ 11499	91731	EL MONTE HIGH
	LENORE	AV	5400	→ 5498	91006	ARROYO HIGH
	LENORE	AV	5401	→ 5499	91006	ARROYO HIGH
	LENORE	AV	5500	→ 5598	91006	ARROYO HIGH
	LENORE	AV	5501	→ 5599	91006	ARROYO HIGH
	LENORE	AV	5600	→ 5698	91006	ARROYO HIGH
	LENORE	AV	5601	→ 5699	91006	ARROYO HIGH
	LENORE	AV	5700	→ 5748	91006	ARROYO HIGH
	LENORE	AV	5701	→ 5749	91006	ARROYO HIGH
	LERMA	RD	1200	→ 1298	91733	SOUTH EL MONTE HIGH
	LERMA	RD	1201	→ 1299	91733	SOUTH EL MONTE HIGH
	LERMA	RD	1300	→ 1398	91733	SOUTH EL MONTE HIGH
	LERMA	RD	1301	→ 1399	91733	SOUTH EL MONTE HIGH
	LERMA	RD	1400	→ 1448	91733	SOUTH EL MONTE HIGH
	LERMA	RD	1401	→ 1449	91733	SOUTH EL MONTE HIGH
	LERMA	RD	1450	→ 1498	91733	SOUTH EL MONTE HIGH
	LERMA	RD	1451	→ 1499	91733	SOUTH EL MONTE HIGH
	LERMA	RD	1500	→ 1598	91733	SOUTH EL MONTE HIGH
	LERMA	RD	1501	→ 1599	91733	SOUTH EL MONTE HIGH
	LEXHAM	AV	900	→ 998	91733	SOUTH EL MONTE HIGH
	LEXHAM	AV	901	→ 999	91733	SOUTH EL MONTE HIGH
	LEXHAM	AV	1000	→ 1098	91733	SOUTH EL MONTE HIGH
	LEXHAM	AV	1001	→ 1099	91733	SOUTH EL MONTE HIGH
	LEXHAM	AV	1600	→ 1698	91733	SOUTH EL MONTE HIGH
	LEXHAM	AV	1601	→ 1699	91733	SOUTH EL MONTE HIGH
	LEXINGTON	AV	2600	→ 2698	91733	EL MONTE HIGH
	LEXINGTON	AV	2601	→ 2699	91733	EL MONTE HIGH
	LEXINGTON	AV	2700	→ 2998	91733	EL MONTE HIGH
	LEXINGTON	AV	2701	→ 2999	91733	EL MONTE HIGH
	LEXINGTON	AV	3000	→ 3088	91731	EL MONTE HIGH
	LEXINGTON	AV	3001	→ 3089	91731	EL MONTE HIGH
	LEXINGTON	AV	3090	→ 3098	91731	EL MONTE HIGH
	LEXINGTON	AV	3091	→ 3099	91731	EL MONTE HIGH
	LEXINGTON	AV	3100	→ 3106	91731	EL MONTE HIGH
	LEXINGTON	AV	3101	→ 3107	91731	EL MONTE HIGH
	LEXINGTON	AV	3108	→ 3198	91731	EL MONTE HIGH
	LEXINGTON	AV	3109	→ 3199	91731	EL MONTE HIGH
	LEXINGTON	AV	3200	→ 3248	91731	EL MONTE HIGH
	LEXINGTON	AV	3201	→ 3249	91731	EL MONTE HIGH
	LEXINGTON	AV	3250	→ 3274	91731	EL MONTE HIGH
	LEXINGTON	AV	3251	→ 3275	91731	EL MONTE HIGH
	LEXINGTON	AV	3276	→ 3298	91731	EL MONTE HIGH
	LEXINGTON	AV	3277	→ 3299	91731	EL MONTE HIGH
	LEXINGTON	AV	3300	→ 3308	91731	EL MONTE HIGH
	LEXINGTON	AV	3301	→ 3309	91731	EL MONTE HIGH
	LEXINGTON	AV	3310	→ 3318	91731	EL MONTE HIGH
	LEXINGTON	AV	3311	→ 3319	91731	EL MONTE HIGH
	LEXINGTON	AV	3321	→ 3399	91731	EL MONTE HIGH

STREET DIRECTORY - July 2010

DIR	STREET NAME	TYPE	Address Range		ZIP	HIGH SCHOOL
			FROM	→ TO		
	LEXINGTON	AV	3322	→ 3398	91731	EL MONTE HIGH
	LEXINGTON	AV	3400	→ 3498	91731	EL MONTE HIGH
	LEXINGTON	AV	3401	→ 3499	91731	EL MONTE HIGH
	LEXINGTON	AV	3500	→ 3512	91731	EL MONTE HIGH
	LEXINGTON	AV	3501	→ 3513	91731	EL MONTE HIGH
	LEXINGTON	AV	3514	→ 3518	91731	EL MONTE HIGH
	LEXINGTON	AV	3515	→ 3519	91731	EL MONTE HIGH
	LEXINGTON	AV	3520	→ 3598	91731	EL MONTE HIGH
	LEXINGTON	AV	3521	→ 3599	91731	EL MONTE HIGH
	LEXINGTON AND GALLATIN	RD	700	→ 724	90660	SOUTH EL MONTE HIGH
	LEXINGTON AND GALLATIN	RD	701	→ 725	90660	SOUTH EL MONTE HIGH
	LEXINGTON AND GALLATIN	RD	726	→ 798	90660	SOUTH EL MONTE HIGH
	LEXINGTON AND GALLATIN	RD	727	→ 799	90660	SOUTH EL MONTE HIGH
	LEXINGTON AND GALLATIN	RD	800	→ 898	90660	SOUTH EL MONTE HIGH
	LEXINGTON AND GALLATIN	RD	801	→ 899	91733	SOUTH EL MONTE HIGH
	LEXINGTON AND GALLATIN	RD	900	→ 998	90660	SOUTH EL MONTE HIGH
	LEXINGTON AND GALLATIN	RD	901	→ 999	91733	SOUTH EL MONTE HIGH
	LEXINGTON AND GALLATIN	RD	1000	→ 1048	91733	SOUTH EL MONTE HIGH
	LEXINGTON AND GALLATIN	RD	1001	→ 1049	91733	SOUTH EL MONTE HIGH
	LEYBURN	DR	3200	→ 3252	91770	ROSEMEAD HIGH
	LEYBURN	DR	3201	→ 3247	91770	ROSEMEAD HIGH
	LEYBURN	DR	3249	→ 3299	91770	ROSEMEAD HIGH
	LEYBURN	DR	3254	→ 3298	91770	ROSEMEAD HIGH
	LIDCOMBE	AV	1400	→ 1498	91733	SOUTH EL MONTE HIGH
	LIDCOMBE	AV	1401	→ 1499	91733	SOUTH EL MONTE HIGH
	LIDCOMBE	AV	1500	→ 1532	91733	SOUTH EL MONTE HIGH
	LIDCOMBE	AV	1501	→ 1531	91733	SOUTH EL MONTE HIGH
	LIDCOMBE	AV	1533	→ 1599	91733	SOUTH EL MONTE HIGH
	LIDCOMBE	AV	1534	→ 1598	91733	SOUTH EL MONTE HIGH
	LINARD	ST	11200	→ 11240	91733	SOUTH EL MONTE HIGH
	LINARD	ST	11201	→ 11241	91733	SOUTH EL MONTE HIGH
	LINARD	ST	11242	→ 11298	91733	SOUTH EL MONTE HIGH
	LINARD	ST	11243	→ 11299	91733	SOUTH EL MONTE HIGH
	LINARD	ST	11300	→ 11318	91733	SOUTH EL MONTE HIGH
	LINARD	ST	11301	→ 11327	91733	SOUTH EL MONTE HIGH
	LINARD	ST	11320	→ 11408	91733	SOUTH EL MONTE HIGH
	LINARD	ST	11329	→ 11409	91733	SOUTH EL MONTE HIGH
	LINARD	ST	11410	→ 11424	91733	SOUTH EL MONTE HIGH
	LINARD	ST	11411	→ 11425	91733	SOUTH EL MONTE HIGH
	LINARD	ST	11426	→ 11474	91733	SOUTH EL MONTE HIGH
	LINARD	ST	11427	→ 11473	91733	SOUTH EL MONTE HIGH
	LINARD	ST	11475	→ 11499	91733	SOUTH EL MONTE HIGH
	LINARD	ST	11476	→ 11498	91733	SOUTH EL MONTE HIGH
	LINCOLN	AV	3800	→ 3848	91731	ARROYO HIGH
	LINCOLN	AV	3801	→ 3849	91731	ARROYO HIGH
	LINCOLN	AV	3850	→ 3898	91731	ARROYO HIGH
	LINCOLN	AV	3851	→ 3899	91731	ARROYO HIGH
	LINCOLN	AV	3900	→ 4098	91731	ARROYO HIGH
	LINCOLN	AV	3901	→ 4099	91731	ARROYO HIGH
	LINCOLN	AV	4100	→ 4198	91731	ARROYO HIGH
	LINCOLN	AV	4101	→ 4199	91731	ARROYO HIGH
	LINDA LEE	AV	3500	→ 3598	91770	ROSEMEAD HIGH
	LINDA LEE	AV	3501	→ 3599	91770	ROSEMEAD HIGH
	LINDA LEE	AV	3600	→ 3698	91770	ROSEMEAD HIGH
	LINDA LEE	AV	3601	→ 3699	91770	ROSEMEAD HIGH
	LINN	AV	2400	→ 2454	91733	SOUTH EL MONTE HIGH
	LINN	AV	2401	→ 2463	91733	SOUTH EL MONTE HIGH
	LINN	AV	2456	→ 2498	91733	SOUTH EL MONTE HIGH
	LINN	AV	2465	→ 2499	91733	SOUTH EL MONTE HIGH
	LISCOMB	ST	11800	→ 11898	91732	EL MONTE HIGH

STREET DIRECTORY - July 2010

DIR	STREET NAME	TYPE	Address Range		ZIP	HIGH SCHOOL
			FROM	→ TO		
	LISCOMB	ST	11801	→ 11899	91732	EL MONTE HIGH
	LISCOMB	ST	11900	→ 11970	91732	EL MONTE HIGH
	LISCOMB	ST	11901	→ 11971	91732	EL MONTE HIGH
	LISCOMB	ST	11972	→ 11998	91732	EL MONTE HIGH
	LISCOMB	ST	11973	→ 11999	91732	EL MONTE HIGH
E	LIVE OAK	AV	4000	→ 4036	91006	ARROYO HIGH
E	LIVE OAK	AV	4038	→ 4098	91006	ARROYO HIGH
E	LIVE OAK	AV	4100	→ 4138	91006	ARROYO HIGH
E	LIVE OAK	AV	4140	→ 4178	91006	ARROYO HIGH
E	LIVE OAK	AV	4180	→ 4198	91006	ARROYO HIGH
E	LIVE OAK	AV	4200	→ 4228	91006	ARROYO HIGH
E	LIVE OAK	AV	4230	→ 4298	91006	ARROYO HIGH
E	LIVE OAK	AV	4300	→ 4312	91006	ARROYO HIGH
E	LIVE OAK	AV	4314	→ 4324	91006	ARROYO HIGH
E	LIVE OAK	AV	4326	→ 4428	91006	ARROYO HIGH
E	LIVE OAK	AV	4454	→ 4490	91006	ARROYO HIGH
E	LIVE OAK	AV	11000	→ 11002	91006	ARROYO HIGH
E	LIVE OAK	AV	11004	→ 11008	91006	ARROYO HIGH
E	LIVE OAK	AV	11010	→ 11142	91006	ARROYO HIGH
E	LIVE OAK	AV	11100	→ 11102	91006	ARROYO HIGH
E	LIVE OAK	AV	11104	→ 11122	91006	ARROYO HIGH
E	LIVE OAK	AV	11144	→ 11198	91006	ARROYO HIGH
E	LIVE OAK	AV	11200	→ 11210	91006	ARROYO HIGH
E	LIVE OAK	AV	11212	→ 11288	91006	ARROYO HIGH
E	LIVE OAK	AV	11290	→ 11298	91006	ARROYO HIGH
E	LIVE OAK	AV	11324	→ 11398	91006	ARROYO HIGH
E	LIVE OAK	AV	11400	→ 11520	91006	ARROYO HIGH
E	LIVE OAK	AV	11522	→ 11540	91006	ARROYO HIGH
E	LIVE OAK	AV	11542	→ 11570	91006	ARROYO HIGH
E	LIVE OAK	AV	11570	→ 11598	91006	ARROYO HIGH
W	LIVE OAK	AV	10700	→ 10738	91007	ARROYO HIGH
W	LIVE OAK	AV	10766	→ 10774	91007	ARROYO HIGH
W	LIVE OAK	AV	10776	→ 10782	91007	ARROYO HIGH
W	LIVE OAK	AV	10784	→ 10798	91780	ARROYO HIGH
W	LIVE OAK	AV	10800	→ 10886	91007	ARROYO HIGH
W	LIVE OAK	AV	10888	→ 10898	91007	ARROYO HIGH
W	LIVE OAK	AV	10900	→ 10916	91007	ARROYO HIGH
W	LIVE OAK	AV	10918	→ 10924	91007	ARROYO HIGH
W	LIVE OAK	AV	10926	→ 10944	91780	ARROYO HIGH
W	LIVE OAK	AV	10946	→ 10950	91780	ARROYO HIGH
W	LIVE OAK	AV	10952	→ 10960	91780	ARROYO HIGH
	LIVE OAK	AV	100	→ 110	91706	ARROYO HIGH
	LIVE OAK	AV	112	→ 128	91706	ARROYO HIGH
	LIVE OAK	AV	130	→ 144	91706	ARROYO HIGH
	LIVE OAK	AV	146	→ 160	91706	ARROYO HIGH
	LIVE OAK	AV	162	→ 206	91706	ARROYO HIGH
	LIVE OAK	AV	13108	→ 13100	91706	ARROYO HIGH
	LIVE OAK	AV	13198	→ 13110	91706	ARROYO HIGH
	LIVE OAK	AV	13250	→ 13200	91706	ARROYO HIGH
	LIVE OAK	AV	13290	→ 13252	91706	ARROYO HIGH
	LIVE OAK	AV	13302	→ 13292	91706	ARROYO HIGH
	LIVE OAK	AV	13354	→ 13304	91706	ARROYO HIGH
	LIVE OAK	AV	13406	→ 13356	91706	ARROYO HIGH
	LIVE OAK	AV	13424	→ 13400	91706	ARROYO HIGH
	LIVE OAK	AV	13450	→ 13426	91706	ARROYO HIGH
	LIVE OAK	AV	13474	→ 13452	91706	ARROYO HIGH
	LIVE OAK	AV	13502	→ 13476	91706	ARROYO HIGH
	LIVE OAK	AV	13554	→ 13504	91706	ARROYO HIGH
	LIVE OAK	AV	13606	→ 13556	91706	ARROYO HIGH
	LIVIA	AV	4500	→ 4598	91770	ROSEMEAD HIGH

STREET DIRECTORY - July 2010

DIR	STREET NAME	TYPE	Address Range		ZIP	HIGH SCHOOL
			FROM	→ TO		
	LIVIA	AV	4501	→ 4599	91770	ROSEMEAD HIGH
	LOFTUS	DR	8700	→ 8798	91770	ROSEMEAD HIGH
	LOFTUS	DR	8701	→ 8799	91770	ROSEMEAD HIGH
	LOFTUS	DR	9700	→ 9732	91770	ROSEMEAD HIGH
	LOFTUS	DR	9701	→ 9741	91770	ROSEMEAD HIGH
	LOFTUS	DR	9734	→ 9798	91770	ROSEMEAD HIGH
	LOFTUS	DR	9743	→ 9799	91770	ROSEMEAD HIGH
	LOFTUS	DR	9800	→ 9814	91770	ROSEMEAD HIGH
	LOFTUS	DR	9801	→ 9815	91770	ROSEMEAD HIGH
	LOFTUS	DR	9816	→ 9828	91731	ROSEMEAD HIGH
	LOFTUS	DR	9817	→ 9829	91731	ROSEMEAD HIGH
	LOFTUS	DR	9830	→ 9848	91731	ROSEMEAD HIGH
	LOFTUS	DR	9831	→ 9849	91731	ROSEMEAD HIGH
	LOFTUS	DR	9850	→ 9998	91731	ROSEMEAD HIGH
	LOFTUS	DR	9851	→ 9999	91731	ROSEMEAD HIGH
	LOFTUS	DR	10000	→ 10098	91731	ROSEMEAD HIGH
	LOFTUS	DR	10001	→ 10099	91731	ROSEMEAD HIGH
	LOMA	AV	1322	→ 1372	91733	SOUTH EL MONTE HIGH
	LOMA	AV	1323	→ 1371	91733	SOUTH EL MONTE HIGH
	LOMA	AV	1373	→ 1401	91733	SOUTH EL MONTE HIGH
	LOMA	AV	1374	→ 1402	91733	SOUTH EL MONTE HIGH
	LOMA	AV	1548	→ 1772	91733	SOUTH EL MONTE HIGH
	LOMA	AV	1549	→ 1773	91733	SOUTH EL MONTE HIGH
	LOMA	AV	1774	→ 1998	91733	SOUTH EL MONTE HIGH
	LOMA	AV	1775	→ 1999	91733	SOUTH EL MONTE HIGH
	LOMA	AV	2000	→ 2198	91733	SOUTH EL MONTE HIGH
	LOMA	AV	2001	→ 2199	91733	SOUTH EL MONTE HIGH
	LOMA	AV	2200	→ 2398	91733	SOUTH EL MONTE HIGH
	LOMA	AV	2201	→ 2399	91733	SOUTH EL MONTE HIGH
	LOMA	AV	2400	→ 2498	91733	SOUTH EL MONTE HIGH
	LOMA	AV	2401	→ 2499	91733	SOUTH EL MONTE HIGH
	LOMA	AV	2500	→ 2598	91733	SOUTH EL MONTE HIGH
	LOMA	AV	2501	→ 2599	91733	SOUTH EL MONTE HIGH
	LOMA	AV	2600	→ 2698	91733	SOUTH EL MONTE HIGH
	LOMA	AV	2601	→ 2699	91733	SOUTH EL MONTE HIGH
	LOMA	AV	2700	→ 2898	91733	SOUTH EL MONTE HIGH
	LOMA	AV	2701	→ 2899	91733	SOUTH EL MONTE HIGH
	LOMA	AV	4000	→ 4098	91770	ROSEMEAD HIGH
	LOMA	AV	4001	→ 4099	91770	ROSEMEAD HIGH
	LOMA	AV	4100	→ 4198	91770	ROSEMEAD HIGH
	LOMA	AV	4101	→ 4199	91770	ROSEMEAD HIGH
	LORA	ST	10600	→ 10698	91780	ROSEMEAD HIGH
	LORA	ST	10601	→ 10699	91780	ROSEMEAD HIGH
	LORA	ST	10700	→ 10798	91780	ARROYO HIGH
	LORA	ST	10701	→ 10799	91780	ARROYO HIGH
	LORICA	ST	9600	→ 9698	91770	ROSEMEAD HIGH
	LORICA	ST	9601	→ 9699	91770	ROSEMEAD HIGH
	LORIN	AV	2400	→ 2498	91733	SOUTH EL MONTE HIGH
	LORIN	AV	2401	→ 2499	91733	SOUTH EL MONTE HIGH
	LOWER AZUSA	RD	9000	→ 9004	91770	ROSEMEAD HIGH
	LOWER AZUSA	RD	9001	→ 9007	91770	ROSEMEAD HIGH
	LOWER AZUSA	RD	9006	→ 9038	91770	ROSEMEAD HIGH
	LOWER AZUSA	RD	9009	→ 9047	91770	ROSEMEAD HIGH
	LOWER AZUSA	RD	9040	→ 9078	91770	ROSEMEAD HIGH
	LOWER AZUSA	RD	9049	→ 9069	91770	ROSEMEAD HIGH
	LOWER AZUSA	RD	9071	→ 9099	91770	ROSEMEAD HIGH
	LOWER AZUSA	RD	9080	→ 9098	91770	ROSEMEAD HIGH
	LOWER AZUSA	RD	9100	→ 9140	91770	ROSEMEAD HIGH
	LOWER AZUSA	RD	9101	→ 9135	91770	ROSEMEAD HIGH
	LOWER AZUSA	RD	9137	→ 9199	91770	ROSEMEAD HIGH

STREET DIRECTORY - July 2010

DIR	STREET NAME	TYPE	Address Range		ZIP	HIGH SCHOOL
			FROM	→ TO		
	LOWER AZUSA	RD	9142	→ 9198	91770	ROSEMEAD HIGH
	LOWER AZUSA	RD	9200	→ 9220	91770	ROSEMEAD HIGH
	LOWER AZUSA	RD	9201	→ 9213	91770	ROSEMEAD HIGH
	LOWER AZUSA	RD	9222	→ 9298	91780	ROSEMEAD HIGH
	LOWER AZUSA	RD	9300	→ 9336	91780	ROSEMEAD HIGH
	LOWER AZUSA	RD	9338	→ 9360	91780	ROSEMEAD HIGH
	LOWER AZUSA	RD	9362	→ 9386	91780	ROSEMEAD HIGH
	LOWER AZUSA	RD	9388	→ 9498	91780	ROSEMEAD HIGH
	LOWER AZUSA	RD	9500	→ 9538	91780	ROSEMEAD HIGH
	LOWER AZUSA	RD	9540	→ 9598	91780	ROSEMEAD HIGH
	LOWER AZUSA	RD	9600	→ 9638	91780	ROSEMEAD HIGH
	LOWER AZUSA	RD	9640	→ 9680	91780	ROSEMEAD HIGH
	LOWER AZUSA	RD	9682	→ 9698	91780	ROSEMEAD HIGH
	LOWER AZUSA	RD	9700	→ 9738	91731	ROSEMEAD HIGH
	LOWER AZUSA	RD	9822	→ 9828	91731	ROSEMEAD HIGH
	LOWER AZUSA	RD	9830	→ 9834	91731	ROSEMEAD HIGH
	LOWER AZUSA	RD	9836	→ 9858	91731	ROSEMEAD HIGH
	LOWER AZUSA	RD	9860	→ 9898	91731	ROSEMEAD HIGH
	LOWER AZUSA	RD	9926	→ 9960	91731	ROSEMEAD HIGH
	LOWER AZUSA	RD	9962	→ 9988	91731	ROSEMEAD HIGH
	LOWER AZUSA	RD	9990	→ 9998	91731	ROSEMEAD HIGH
	LOWER AZUSA	RD	10000	→ 10016	91731	ROSEMEAD HIGH
	LOWER AZUSA	RD	10001	→ 10009	91780	ROSEMEAD HIGH
	LOWER AZUSA	RD	10011	→ 10049	91780	ROSEMEAD HIGH
	LOWER AZUSA	RD	10018	→ 10082	91731	ROSEMEAD HIGH
	LOWER AZUSA	RD	10051	→ 10099	91780	ROSEMEAD HIGH
	LOWER AZUSA	RD	10084	→ 10116	91731	ROSEMEAD HIGH
	LOWER AZUSA	RD	10101	→ 10145	91780	ROSEMEAD HIGH
	LOWER AZUSA	RD	10118	→ 10134	91731	ROSEMEAD HIGH
	LOWER AZUSA	RD	10136	→ 10188	91731	ROSEMEAD HIGH
	LOWER AZUSA	RD	10147	→ 10171	91780	ROSEMEAD HIGH
	LOWER AZUSA	RD	10200	→ 10298	91731	ROSEMEAD HIGH
	LOWER AZUSA	RD	10201	→ 10299	91780	ROSEMEAD HIGH
	LOWER AZUSA	RD	10300	→ 10328	91731	ARROYO HIGH
	LOWER AZUSA	RD	10301	→ 10313	91780	ROSEMEAD HIGH
	LOWER AZUSA	RD	10315	→ 10399	91780	ROSEMEAD HIGH
	LOWER AZUSA	RD	10330	→ 10394	91731	ARROYO HIGH
	LOWER AZUSA	RD	10396	→ 10398	91731	ARROYO HIGH
	LOWER AZUSA	RD	10396	→ 10396	91731	ARROYO HIGH
	LOWER AZUSA	RD	10400	→ 10428	91731	ARROYO HIGH
	LOWER AZUSA	RD	10401	→ 10403	91780	ROSEMEAD HIGH
	LOWER AZUSA	RD	10405	→ 10409	91780	ROSEMEAD HIGH
	LOWER AZUSA	RD	10411	→ 10455	91780	ROSEMEAD HIGH
	LOWER AZUSA	RD	10430	→ 10458	91731	ARROYO HIGH
	LOWER AZUSA	RD	10455	→ 10499	91780	ROSEMEAD HIGH
	LOWER AZUSA	RD	10460	→ 10518	91731	ARROYO HIGH
	LOWER AZUSA	RD	10501	→ 10531	91780	ROSEMEAD HIGH
	LOWER AZUSA	RD	10520	→ 10578	91731	ARROYO HIGH
	LOWER AZUSA	RD	10533	→ 10599	91780	ROSEMEAD HIGH
	LOWER AZUSA	RD	10580	→ 10608	91731	ARROYO HIGH
	LOWER AZUSA	RD	10601	→ 10607	91780	ROSEMEAD HIGH
	LOWER AZUSA	RD	10609	→ 10629	91780	ROSEMEAD HIGH
	LOWER AZUSA	RD	10610	→ 10638	91731	ARROYO HIGH
	LOWER AZUSA	RD	10631	→ 10673	91780	ROSEMEAD HIGH
	LOWER AZUSA	RD	10650	→ 10670	91731	ARROYO HIGH
	LOWER AZUSA	RD	10672	→ 10684	91731	ARROYO HIGH
	LOWER AZUSA	RD	10675	→ 10685	91780	ROSEMEAD HIGH
	LOWER AZUSA	RD	10686	→ 10694	91731	ARROYO HIGH
	LOWER AZUSA	RD	10687	→ 10695	91780	ROSEMEAD HIGH
	LOWER AZUSA	RD	10696	→ 10698	91731	ARROYO HIGH

STREET DIRECTORY - July 2010

DIR	STREET NAME	TYPE	Address Range		ZIP	HIGH SCHOOL
			FROM	→ TO		
	LOWER AZUSA	RD	10697	→ 10699	91780	ROSEMEAD HIGH
	LOWER AZUSA	RD	10722	→ 10724	91731	ARROYO HIGH
	LOWER AZUSA	RD	10723	→ 10725	91780	ARROYO HIGH
	LOWER AZUSA	RD	10726	→ 10730	91731	ARROYO HIGH
	LOWER AZUSA	RD	10727	→ 10731	91780	ARROYO HIGH
	LOWER AZUSA	RD	10732	→ 10734	91731	ARROYO HIGH
	LOWER AZUSA	RD	10733	→ 10735	91780	ARROYO HIGH
	LOWER AZUSA	RD	10750	→ 10770	91731	ARROYO HIGH
	LOWER AZUSA	RD	10751	→ 10771	91731	ARROYO HIGH
	LOWER AZUSA	RD	10772	→ 10798	91731	ARROYO HIGH
	LOWER AZUSA	RD	10773	→ 10799	91731	ARROYO HIGH
	LOWER AZUSA	RD	10800	→ 10818	91731	ARROYO HIGH
	LOWER AZUSA	RD	10801	→ 10819	91731	ARROYO HIGH
	LOWER AZUSA	RD	10820	→ 10840	91731	ARROYO HIGH
	LOWER AZUSA	RD	10821	→ 10841	91731	ARROYO HIGH
	LOWER AZUSA	RD	10842	→ 10898	91731	ARROYO HIGH
	LOWER AZUSA	RD	10843	→ 10899	91731	ARROYO HIGH
	LOWER AZUSA	RD	10900	→ 10978	91731	ARROYO HIGH
	LOWER AZUSA	RD	10901	→ 10979	91731	ARROYO HIGH
	LOWER AZUSA	RD	10980	→ 10988	91731	ARROYO HIGH
	LOWER AZUSA	RD	10981	→ 10989	91731	ARROYO HIGH
	LOWER AZUSA	RD	10990	→ 10998	91731	ARROYO HIGH
	LOWER AZUSA	RD	10991	→ 10999	91731	ARROYO HIGH
	LOWER AZUSA	RD	11000	→ 11006	91731	ARROYO HIGH
	LOWER AZUSA	RD	11001	→ 11007	91731	ARROYO HIGH
	LOWER AZUSA	RD	11008	→ 11298	91731	ARROYO HIGH
	LOWER AZUSA	RD	11009	→ 11299	91731	ARROYO HIGH
	LOWER AZUSA	RD	11300	→ 11498	91732	ARROYO HIGH
	LOWER AZUSA	RD	11301	→ 11499	91732	ARROYO HIGH
	LOWER AZUSA	RD	11500	→ 11584	91732	ARROYO HIGH
	LOWER AZUSA	RD	11501	→ 11585	91732	ARROYO HIGH
	LOWER AZUSA	RD	11586	→ 11592	91732	ARROYO HIGH
	LOWER AZUSA	RD	11587	→ 11593	91732	ARROYO HIGH
	LOWER AZUSA	RD	11594	→ 11598	91732	ARROYO HIGH
	LOWER AZUSA	RD	11595	→ 11599	91732	ARROYO HIGH
	LOWER AZUSA	RD	11600	→ 11602	91732	ARROYO HIGH
	LOWER AZUSA	RD	11601	→ 11603	91732	ARROYO HIGH
	LOWER AZUSA	RD	11604	→ 11612	91732	ARROYO HIGH
	LOWER AZUSA	RD	11605	→ 11611	91732	ARROYO HIGH
	LOWER AZUSA	RD	11613	→ 11709	91732	ARROYO HIGH

STREET DIRECTORY - July 2010

DIR	STREET NAME	TYPE	Address Range		ZIP	HIGH SCHOOL
			FROM	→ TO		
	LOWER AZUSA	RD	11614	→ 11710	91732	ARROYO HIGH
	LOWER AZUSA	RD	11711	→ 11825	91732	ARROYO HIGH
	LOWER AZUSA	RD	11712	→ 11824	91732	ARROYO HIGH
	LOWER AZUSA	RD	11826	→ 11880	91732	ARROYO HIGH
	LOWER AZUSA	RD	11827	→ 11881	91732	ARROYO HIGH
	LOWER AZUSA	RD	11882	→ 11898	91732	ARROYO HIGH
	LOWER AZUSA	RD	11883	→ 11899	91732	ARROYO HIGH
	LOWER AZUSA	RD	11900	→ 11948	91732	ARROYO HIGH
	LOWER AZUSA	RD	11901	→ 11949	91732	ARROYO HIGH
	LOWER AZUSA	RD	11950	→ 11986	91732	ARROYO HIGH
	LOWER AZUSA	RD	11951	→ 11987	91732	ARROYO HIGH
	LOWER AZUSA	RD	11988	→ 11998	91732	ARROYO HIGH
	LOWER AZUSA	RD	11989	→ 11999	91732	ARROYO HIGH
	LOWER AZUSA	RD	12000	→ 12006	91732	ARROYO HIGH
	LOWER AZUSA	RD	12001	→ 12005	91732	ARROYO HIGH
	LOWER AZUSA	RD	12007	→ 12099	91732	ARROYO HIGH
	LOWER AZUSA	RD	12008	→ 12098	91732	ARROYO HIGH
	LOWER AZUSA	RD	12100	→ 12198	91732	ARROYO HIGH
	LOWER AZUSA	RD	12101	→ 12199	91732	ARROYO HIGH
	LOWER AZUSA	RD	12200	→ 12286	91732	ARROYO HIGH
	LOWER AZUSA	RD	12201	→ 12287	91732	ARROYO HIGH
	LOWER AZUSA	RD	12288	→ 12298	91732	ARROYO HIGH
	LOWER AZUSA	RD	12289	→ 12299	91732	ARROYO HIGH
	LOWER AZUSA	RD	12300	→ 12398	91732	ARROYO HIGH
	LOWER AZUSA	RD	12301	→ 12399	91732	ARROYO HIGH
	LOWER AZUSA	RD	12400	→ 12498	91706	ARROYO HIGH
	LOWER AZUSA	RD	12401	→ 12499	91706	ARROYO HIGH
	LOWER AZUSA	RD	12500	→ 12696	91706	ARROYO HIGH
	LOWER AZUSA	RD	12501	→ 12697	91706	ARROYO HIGH
	LOWER AZUSA	RD	12698	→ 12894	91706	ARROYO HIGH
	LOWER AZUSA	RD	12699	→ 12895	91706	ARROYO HIGH
	LOWER AZUSA	RD	12896	→ 12896	91706	ARROYO HIGH
	LOWER AZUSA	RD	12897	→ 12897	91706	ARROYO HIGH
	LOWER AZUSA	RD	12898	→ 12898	91706	ARROYO HIGH
	LOWER AZUSA	RD	12899	→ 12899	91706	ARROYO HIGH
	LUDER	AV	1700	→ 1798	91733	SOUTH EL MONTE HIGH
	LUDER	AV	1701	→ 1799	91733	SOUTH EL MONTE HIGH
	LUDER	AV	1800	→ 1898	91733	SOUTH EL MONTE HIGH
	LUDER	AV	1801	→ 1899	91733	SOUTH EL MONTE HIGH
	LUDER	AV	2500	→ 2548	91733	SOUTH EL MONTE HIGH
	LUDER	AV	2501	→ 2549	91733	SOUTH EL MONTE HIGH
	LUDER	AV	2550	→ 2598	91733	SOUTH EL MONTE HIGH
	LUDER	AV	2551	→ 2599	91733	SOUTH EL MONTE HIGH
	LUDER	AV	2600	→ 2798	91733	EL MONTE HIGH
	LUDER	AV	2601	→ 2799	91733	EL MONTE HIGH
	LYND	AV	4000	→ 4142	91006	ARROYO HIGH
	LYND	AV	4001	→ 4143	91006	ARROYO HIGH
	LYND	AV	4144	→ 4198	91006	ARROYO HIGH
	LYND	AV	4145	→ 4199	91006	ARROYO HIGH
	LYND	AV	4200	→ 4236	91006	ARROYO HIGH
	LYND	AV	4201	→ 4237	91006	ARROYO HIGH
	LYND	AV	4238	→ 4298	91006	ARROYO HIGH
	LYND	AV	4239	→ 4299	91006	ARROYO HIGH
	LYND	AV	4300	→ 4336	91006	ARROYO HIGH
	LYND	AV	4301	→ 4337	91006	ARROYO HIGH
	LYND	AV	4338	→ 4358	91006	ARROYO HIGH

STREET DIRECTORY - July 2010

DIR	STREET NAME	TYPE	Address Range		ZIP	HIGH SCHOOL
			FROM	→ TO		
	LYND	AV	4339	→ 4359	91006	ARROYO HIGH
	LYND	AV	4360	→ 4362	91006	ARROYO HIGH
	LYND	AV	4361	→ 4363	91006	ARROYO HIGH
	LYND	AV	4364	→ 4390	91006	ARROYO HIGH
	LYND	AV	4365	→ 4391	91006	ARROYO HIGH
	LYND	AV	4392	→ 4410	91006	ARROYO HIGH
	LYND	AV	4393	→ 4409	91006	ARROYO HIGH
	LYNROSE	ST	10700	→ 10772	91780	ARROYO HIGH
	LYNROSE	ST	10701	→ 10773	91780	ARROYO HIGH
	LYNROSE	ST	10774	→ 10798	91780	ARROYO HIGH
	LYNROSE	ST	10775	→ 10799	91780	ARROYO HIGH
	LYNROSE	ST	11100	→ 11198	91006	ARROYO HIGH
	LYNROSE	ST	11101	→ 11199	91006	ARROYO HIGH
	LYNROSE	ST	11200	→ 11298	91006	ARROYO HIGH
	LYNROSE	ST	11201	→ 11299	91006	ARROYO HIGH
	LYNROSE	ST	11300	→ 11326	91006	ARROYO HIGH
	LYNROSE	ST	11301	→ 11327	91006	ARROYO HIGH
	LYNROSE	ST	11328	→ 11354	91006	ARROYO HIGH
	LYNROSE	ST	11329	→ 11355	91006	ARROYO HIGH
	LYNROSE	ST	11356	→ 11398	91006	ARROYO HIGH
	LYNROSE	ST	11357	→ 11399	91006	ARROYO HIGH
	LYNROSE	ST	11400	→ 11450	91006	ARROYO HIGH
	LYNROSE	ST	11401	→ 11451	91006	ARROYO HIGH
	LYNROSE	ST	11452	→ 11498	91006	ARROYO HIGH
	LYNROSE	ST	11453	→ 11499	91006	ARROYO HIGH
	LYNROSE	ST	11500	→ 11598	91006	ARROYO HIGH
	LYNROSE	ST	11501	→ 11599	91006	ARROYO HIGH

STREET DIRECTORY - July 2010

DIR	STREET NAME	TYPE	Address Range		ZIP	HIGH SCHOOL
			FROM	→ TO		
	MABEL	AV	9200	→ 9298	91733	SOUTH EL MONTE HIGH
	MABEL	AV	9201	→ 9299	91733	SOUTH EL MONTE HIGH
	MABEL	AV	9300	→ 9398	91733	SOUTH EL MONTE HIGH
	MABEL	AV	9301	→ 9399	91733	SOUTH EL MONTE HIGH
	MAGNOLIA	AV	11300	→ 11398	91732	EL MONTE HIGH
	MAGNOLIA	AV	11301	→ 11399	91732	EL MONTE HIGH
	MAGNOLIA	AV	11400	→ 11498	91732	EL MONTE HIGH
	MAGNOLIA	AV	11401	→ 11499	91732	EL MONTE HIGH
	MAGNOLIA	AV	11500	→ 11598	91732	EL MONTE HIGH
	MAGNOLIA	AV	11501	→ 11599	91732	EL MONTE HIGH
	MAGNOLIA	AV	11600	→ 11798	91732	EL MONTE HIGH
	MAGNOLIA	AV	11601	→ 11799	91732	EL MONTE HIGH
	MAGNOLIA	ST	11900	→ 11998	91732	MOUNTAIN VIEW HIGH
	MAGNOLIA	ST	11901	→ 11999	91732	MOUNTAIN VIEW HIGH
	MAGNOLIA	ST	12000	→ 12044	91732	MOUNTAIN VIEW HIGH
	MAGNOLIA	ST	12001	→ 12043	91732	MOUNTAIN VIEW HIGH
	MAGNOLIA	ST	12045	→ 12099	91732	MOUNTAIN VIEW HIGH
	MAGNOLIA	ST	12046	→ 12098	91732	MOUNTAIN VIEW HIGH
	MAGNOLIA	ST	12100	→ 12116	91732	MOUNTAIN VIEW HIGH
	MAGNOLIA	ST	12101	→ 12119	91732	MOUNTAIN VIEW HIGH
	MAGNOLIA	ST	12118	→ 12198	91732	MOUNTAIN VIEW HIGH
	MAGNOLIA	ST	12121	→ 12199	91732	MOUNTAIN VIEW HIGH
	MAGNOLIA	ST	12200	→ 12298	91732	MOUNTAIN VIEW HIGH
	MAGNOLIA	ST	12201	→ 12299	91732	MOUNTAIN VIEW HIGH
	MAGNOLIA	ST	12300	→ 12598	91732	MOUNTAIN VIEW HIGH
	MAGNOLIA	ST	12301	→ 12599	91732	MOUNTAIN VIEW HIGH
	MAGNOLIA	ST	12600	→ 12698	91732	MOUNTAIN VIEW HIGH
	MAGNOLIA	ST	12601	→ 12699	91732	MOUNTAIN VIEW HIGH
	MAPLE	AV	3900	→ 4098	91731	ARROYO HIGH
	MAPLE	AV	3901	→ 4099	91731	ARROYO HIGH
	MAPLE TREE	AV	5400	→ 5498	91006	ARROYO HIGH
	MAPLE TREE	AV	5401	→ 5499	91006	ARROYO HIGH
	MAPLEFIELD	ST	11000	→ 11098	91733	SOUTH EL MONTE HIGH
	MAPLEFIELD	ST	11001	→ 11099	91733	SOUTH EL MONTE HIGH
	MAPLEFIELD	ST	11100	→ 11126	91733	SOUTH EL MONTE HIGH
	MAPLEFIELD	ST	11101	→ 11127	91733	SOUTH EL MONTE HIGH
	MAPLEFIELD	ST	11128	→ 11298	91733	SOUTH EL MONTE HIGH
	MAPLEFIELD	ST	11129	→ 11299	91733	SOUTH EL MONTE HIGH
	MAROON	ST	10100	→ 10122	91733	EL MONTE HIGH
	MAROON	ST	10101	→ 10149	91733	EL MONTE HIGH
	MAROON	ST	10124	→ 10198	91733	EL MONTE HIGH
	MAROON	ST	10151	→ 10199	91733	EL MONTE HIGH
	MARSEN	ST	10400	→ 10448	91731	ARROYO HIGH
	MARSEN	ST	10401	→ 10449	91731	ARROYO HIGH
	MARSEN	ST	10450	→ 10498	91731	ARROYO HIGH
	MARSEN	ST	10451	→ 10499	91731	ARROYO HIGH
	MARSEN	ST	10500	→ 10598	91731	ARROYO HIGH
	MARSEN	ST	10501	→ 10599	91731	ARROYO HIGH
	MARSEN	ST	10600	→ 10622	91731	ARROYO HIGH
	MARSEN	ST	10601	→ 10621	91731	ARROYO HIGH
	MARSEN	ST	10623	→ 10699	91731	ARROYO HIGH
	MARSEN	ST	10624	→ 10698	91731	ARROYO HIGH
E	MARSHALL	ST	800	→ 812	91776	ROSEMEAD HIGH
E	MARSHALL	ST	801	→ 813	91776	ROSEMEAD HIGH
E	MARSHALL	ST	814	→ 898	91776	ROSEMEAD HIGH
E	MARSHALL	ST	815	→ 899	91776	ROSEMEAD HIGH
E	MARSHALL	ST	846	→ 874	91776	ROSEMEAD HIGH
E	MARSHALL	ST	847	→ 875	91770	ROSEMEAD HIGH
E	MARSHALL	ST	876	→ 886	91776	ROSEMEAD HIGH
E	MARSHALL	ST	877	→ 887	91770	ROSEMEAD HIGH

STREET DIRECTORY - July 2010

DIR	STREET NAME	TYPE	Address Range		ZIP	HIGH SCHOOL
			FROM	→ TO		
	MARSHALL	ST	8200	→ 8314	91776	ROSEMEAD HIGH
	MARSHALL	ST	8201	→ 8315	91776	ROSEMEAD HIGH
	MARSHALL	ST	8316	→ 8320	91776	ROSEMEAD HIGH
	MARSHALL	ST	8317	→ 8321	91770	ROSEMEAD HIGH
	MARSHALL	ST	8322	→ 8330	91770	ROSEMEAD HIGH
	MARSHALL	ST	8323	→ 8331	91770	ROSEMEAD HIGH
	MARSHALL	ST	8332	→ 8398	91770	ROSEMEAD HIGH
	MARSHALL	ST	8333	→ 8399	91770	ROSEMEAD HIGH
	MARSHALL	ST	8400	→ 8420	91770	ROSEMEAD HIGH
	MARSHALL	ST	8401	→ 8419	91770	ROSEMEAD HIGH
	MARSHALL	ST	8421	→ 8441	91770	ROSEMEAD HIGH
	MARSHALL	ST	8422	→ 8442	91770	ROSEMEAD HIGH
	MARSHALL	ST	8443	→ 8473	91770	ROSEMEAD HIGH
	MARSHALL	ST	8444	→ 8474	91770	ROSEMEAD HIGH
	MARSHALL	ST	8473	→ 8503	91770	ROSEMEAD HIGH
	MARSHALL	ST	8474	→ 8504	91770	ROSEMEAD HIGH
	MARSHALL	ST	8505	→ 8535	91770	ROSEMEAD HIGH
	MARSHALL	ST	8506	→ 8536	91770	ROSEMEAD HIGH
	MARSHALL	ST	8537	→ 8599	91770	ROSEMEAD HIGH
	MARSHALL	ST	8538	→ 8598	91770	ROSEMEAD HIGH
	MARSHALL	ST	8600	→ 8698	91770	ROSEMEAD HIGH
	MARSHALL	ST	8601	→ 8699	91770	ROSEMEAD HIGH
	MARSHALL	ST	8700	→ 8728	91770	ROSEMEAD HIGH
	MARSHALL	ST	8701	→ 8727	91770	ROSEMEAD HIGH
	MARSHALL	ST	8729	→ 8741	91770	ROSEMEAD HIGH
	MARSHALL	ST	8730	→ 8740	91770	ROSEMEAD HIGH
	MARSHALL	ST	8742	→ 8798	91770	ROSEMEAD HIGH
	MARSHALL	ST	8743	→ 8799	91770	ROSEMEAD HIGH
	MARSHALL	ST	8800	→ 8838	91770	ROSEMEAD HIGH
	MARSHALL	ST	8801	→ 8847	91770	ROSEMEAD HIGH
	MARSHALL	ST	8840	→ 8898	91770	ROSEMEAD HIGH
	MARSHALL	ST	8849	→ 8899	91770	ROSEMEAD HIGH
	MARSHALL	ST	8900	→ 8924	91770	ROSEMEAD HIGH
	MARSHALL	ST	8901	→ 8923	91770	ROSEMEAD HIGH
	MARSHALL	AV	8925	→ 8999	91770	ROSEMEAD HIGH
	MARSHALL	AV	8926	→ 8998	91770	ROSEMEAD HIGH
	MARSHALL	ST	9000	→ 9006	91770	ROSEMEAD HIGH
	MARSHALL	ST	9001	→ 9007	91770	ROSEMEAD HIGH
	MARSHALL	ST	9008	→ 9064	91770	ROSEMEAD HIGH
	MARSHALL	ST	9009	→ 9065	91770	ROSEMEAD HIGH
	MARSHALL	ST	9066	→ 9130	91770	ROSEMEAD HIGH
	MARSHALL	ST	9067	→ 9131	91770	ROSEMEAD HIGH
	MARSHALL	ST	9134	→ 9198	91770	ROSEMEAD HIGH
	MARSHALL	ST	9135	→ 9199	91770	ROSEMEAD HIGH
	MARSHALL	ST	9200	→ 9298	91770	ROSEMEAD HIGH
	MARSHALL	ST	9201	→ 9299	91770	ROSEMEAD HIGH
	MARSHALL	ST	9300	→ 9398	91770	ROSEMEAD HIGH
	MARSHALL	ST	9301	→ 9399	91770	ROSEMEAD HIGH
	MARSHALL	ST	9400	→ 9432	91770	ROSEMEAD HIGH
	MARSHALL	ST	9401	→ 9433	91770	ROSEMEAD HIGH
	MARSHALL	ST	9434	→ 9528	91770	ROSEMEAD HIGH
	MARSHALL	ST	9435	→ 9529	91770	ROSEMEAD HIGH
	MARSHALL	ST	9530	→ 9598	91770	ROSEMEAD HIGH
	MARSHALL	ST	9531	→ 9599	91770	ROSEMEAD HIGH
	MARSHALL	ST	9600	→ 9698	91770	ROSEMEAD HIGH
	MARSHALL	ST	9601	→ 9699	91770	ROSEMEAD HIGH
	MARSHALL	ST	9700	→ 9732	91770	ROSEMEAD HIGH
	MARSHALL	ST	9701	→ 9731	91770	ROSEMEAD HIGH
	MARSHALL	ST	9733	→ 9799	91770	ROSEMEAD HIGH
	MARSHALL	ST	9734	→ 9798	91770	ROSEMEAD HIGH

STREET DIRECTORY - July 2010

DIR	STREET NAME	TYPE	Address Range		ZIP	HIGH SCHOOL
			FROM	→ TO		
	MARSHALL	ST	9800	→ 9998	91731	ROSEMEAD HIGH
	MARSHALL	ST	9801	→ 9999	91731	ROSEMEAD HIGH
	MARSHBURN	AV	5000	→ 5022	91006	ARROYO HIGH
	MARSHBURN	AV	5001	→ 5023	91006	ARROYO HIGH
	MARSHBURN	AV	5024	→ 5048	91006	ARROYO HIGH
	MARSHBURN	AV	5025	→ 5049	91006	ARROYO HIGH
	MARSHBURN	AV	5050	→ 5134	91006	ARROYO HIGH
	MARSHBURN	AV	5051	→ 5129	91006	ARROYO HIGH
	MARSHBURN	AV	5131	→ 5199	91006	ARROYO HIGH
	MARSHBURN	AV	5136	→ 5198	91006	ARROYO HIGH
	MARSHBURN	AV	5300	→ 5498	91006	ARROYO HIGH
	MARSHBURN	AV	5301	→ 5499	91006	ARROYO HIGH
	MARSHBURN	AV	5500	→ 5698	91006	ARROYO HIGH
	MARSHBURN	AV	5501	→ 5699	91006	ARROYO HIGH
	MARYBETH	AV	2600	→ 2798	91733	SOUTH EL MONTE HIGH
	MARYBETH	AV	2601	→ 2799	91733	SOUTH EL MONTE HIGH
	MARYBETH	AV	3100	→ 3198	91733	EL MONTE HIGH
	MARYBETH	AV	3101	→ 3199	91733	EL MONTE HIGH
	MARYBETH	AV	3500	→ 3698	91770	ROSEMEAD HIGH
	MARYBETH	AV	3501	→ 3699	91770	ROSEMEAD HIGH
	MARYVINE	ST	11200	→ 11298	91733	SOUTH EL MONTE HIGH
	MARYVINE	ST	11201	→ 11299	91733	SOUTH EL MONTE HIGH
	MARYVINE	ST	12100	→ 12198	91732	MOUNTAIN VIEW HIGH
	MARYVINE	ST	12101	→ 12199	91732	MOUNTAIN VIEW HIGH
	MARYVINE	ST	12200	→ 12298	91732	MOUNTAIN VIEW HIGH
	MARYVINE	ST	12201	→ 12299	91732	MOUNTAIN VIEW HIGH
	MARYVINE	ST	12600	→ 12698	91732	MOUNTAIN VIEW HIGH
	MARYVINE	ST	12601	→ 12699	91732	MOUNTAIN VIEW HIGH
	MAX SHAPIRO	WY	9801	→ 9899	91733	SOUTH EL MONTE HIGH
	MAX SHAPIRO	WY	9802	→ 9898	91733	SOUTH EL MONTE HIGH
	MAXSON	RD	1600	→ 1628	91733	SOUTH EL MONTE HIGH
	MAXSON	RD	1601	→ 1627	91733	SOUTH EL MONTE HIGH
	MAXSON	RD	1629	→ 1653	91733	SOUTH EL MONTE HIGH
	MAXSON	RD	1630	→ 1652	91733	SOUTH EL MONTE HIGH
	MAXSON	RD	1654	→ 1714	91733	SOUTH EL MONTE HIGH
	MAXSON	RD	1655	→ 1715	91733	SOUTH EL MONTE HIGH
	MAXSON	RD	1716	→ 1738	91733	SOUTH EL MONTE HIGH
	MAXSON	RD	1717	→ 1737	91733	SOUTH EL MONTE HIGH
	MAXSON	RD	1739	→ 1799	91733	SOUTH EL MONTE HIGH
	MAXSON	RD	1740	→ 1798	91733	SOUTH EL MONTE HIGH
	MAXSON	RD	2100	→ 2102	91733	MOUNTAIN VIEW HIGH
	MAXSON	RD	2101	→ 2103	91733	MOUNTAIN VIEW HIGH
	MAXSON	RD	2104	→ 2120	91733	MOUNTAIN VIEW HIGH
	MAXSON	RD	2105	→ 2121	91733	MOUNTAIN VIEW HIGH
	MAXSON	RD	2122	→ 2132	91733	MOUNTAIN VIEW HIGH
	MAXSON	RD	2123	→ 2133	91733	MOUNTAIN VIEW HIGH
	MAXSON	RD	2134	→ 2198	91733	MOUNTAIN VIEW HIGH
	MAXSON	RD	2135	→ 2199	91733	MOUNTAIN VIEW HIGH
	MAXSON	RD	2200	→ 2214	91732	MOUNTAIN VIEW HIGH
	MAXSON	RD	2201	→ 2215	91732	MOUNTAIN VIEW HIGH
	MAXSON	RD	2216	→ 2266	91732	MOUNTAIN VIEW HIGH
	MAXSON	RD	2217	→ 2267	91732	MOUNTAIN VIEW HIGH
	MAXSON	RD	2268	→ 2298	91732	MOUNTAIN VIEW HIGH
	MAXSON	RD	2269	→ 2299	91732	MOUNTAIN VIEW HIGH
	MAXSON	RD	2300	→ 2348	91732	MOUNTAIN VIEW HIGH
	MAXSON	RD	2301	→ 2349	91732	MOUNTAIN VIEW HIGH
	MAXSON	RD	2350	→ 2398	91732	MOUNTAIN VIEW HIGH
	MAXSON	RD	2351	→ 2399	91732	MOUNTAIN VIEW HIGH
	MAXSON	RD	2400	→ 2440	91732	MOUNTAIN VIEW HIGH
	MAXSON	RD	2401	→ 2441	91732	MOUNTAIN VIEW HIGH

STREET DIRECTORY - July 2010

DIR	STREET NAME	TYPE	Address Range		ZIP	HIGH SCHOOL
			FROM	→ TO		
	MAXSON	RD	2442	→ 2498	91732	MOUNTAIN VIEW HIGH
	MAXSON	RD	2443	→ 2499	91732	MOUNTAIN VIEW HIGH
	MAXSON	RD	2500	→ 2520	91732	MOUNTAIN VIEW HIGH
	MAXSON	RD	2501	→ 2519	91732	MOUNTAIN VIEW HIGH
	MAXSON	RD	2521	→ 2559	91732	MOUNTAIN VIEW HIGH
	MAXSON	RD	2522	→ 2558	91732	MOUNTAIN VIEW HIGH
	MAXSON	RD	2560	→ 2598	91732	MOUNTAIN VIEW HIGH
	MAXSON	RD	2561	→ 2599	91732	MOUNTAIN VIEW HIGH
	MAXSON	RD	2600	→ 2798	91732	MOUNTAIN VIEW HIGH
	MAXSON	RD	2601	→ 2799	91732	MOUNTAIN VIEW HIGH
	MAXSON	RD	2800	→ 3098	91732	MOUNTAIN VIEW HIGH
	MAXSON	RD	2801	→ 3099	91732	MOUNTAIN VIEW HIGH
	MAXSON	RD	3100	→ 3198	91732	MOUNTAIN VIEW HIGH
	MAXSON	RD	3101	→ 3199	91732	MOUNTAIN VIEW HIGH
	MAXSON	PL	3300	→ 3398	91732	MOUNTAIN VIEW HIGH
	MAXSON	PL	3301	→ 3399	91732	MOUNTAIN VIEW HIGH
	MAXSON	RD	3400	→ 3498	91732	MOUNTAIN VIEW HIGH
	MAXSON	RD	3401	→ 3499	91732	MOUNTAIN VIEW HIGH
	MAXSON	RD	3500	→ 3548	91732	MOUNTAIN VIEW HIGH
	MAXSON	RD	3501	→ 3549	91732	MOUNTAIN VIEW HIGH
	MAXSON	RD	3550	→ 3598	91732	MOUNTAIN VIEW HIGH
	MAXSON	RD	3551	→ 3599	91732	MOUNTAIN VIEW HIGH
	MAXSON	RD	3600	→ 3798	91732	MOUNTAIN VIEW HIGH
	MAXSON	RD	3601	→ 3799	91732	MOUNTAIN VIEW HIGH
	MAXSON	RD	3800	→ 3898	91732	MOUNTAIN VIEW HIGH
	MAXSON	RD	3801	→ 3899	91732	MOUNTAIN VIEW HIGH
	MAXSON	RD	3900	→ 3998	91732	MOUNTAIN VIEW HIGH
	MAXSON	RD	3901	→ 3999	91732	MOUNTAIN VIEW HIGH
	MAXSON	RD	4000	→ 4098	91732	MOUNTAIN VIEW HIGH
	MAXSON	RD	4001	→ 4099	91732	MOUNTAIN VIEW HIGH
	MAXSON	RD	4100	→ 4198	91732	MOUNTAIN VIEW HIGH
	MAXSON	RD	4101	→ 4199	91732	MOUNTAIN VIEW HIGH
	MAXSON	RD	4200	→ 4208	91732	ARROYO & MNT VIEW
	MAXSON	RD	4201	→ 4209	91732	ARROYO & MNT VIEW
	MAXSON	RD	4210	→ 4240	91732	ARROYO & MNT VIEW
	MAXSON	RD	4211	→ 4241	91732	ARROYO & MNT VIEW
	MAXSON	RD	4242	→ 4268	91732	ARROYO & MNT VIEW
	MAXSON	RD	4243	→ 4269	91732	ARROYO & MNT VIEW
	MAXSON	RD	4270	→ 4298	91732	ARROYO & MNT VIEW
	MAXSON	RD	4271	→ 4299	91732	ARROYO & MNT VIEW
	MAXSON	RD	4300	→ 4388	91732	ARROYO HIGH
	MAXSON	RD	4301	→ 4389	91732	ARROYO HIGH
	MAXSON	RD	4390	→ 4398	91732	ARROYO HIGH
	MAXSON	RD	4391	→ 4399	91732	ARROYO HIGH
	MAXSON	RD	4400	→ 4440	91732	ARROYO HIGH
	MAXSON	RD	4401	→ 4441	91732	ARROYO HIGH
	MAXSON	RD	4442	→ 4498	91732	ARROYO HIGH
	MAXSON	RD	4443	→ 4499	91732	ARROYO HIGH
	MAXSON	RD	4500	→ 4518	91732	ARROYO HIGH
	MAXSON	RD	4501	→ 4519	91732	ARROYO HIGH
	MAXSON	RD	4520	→ 4598	91732	ARROYO HIGH
	MAXSON	RD	4521	→ 4599	91732	ARROYO HIGH
	MAXSON	RD	4600	→ 4648	91732	ARROYO HIGH
	MAXSON	RD	4601	→ 4649	91732	ARROYO HIGH
	MAXSON	RD	4650	→ 4674	91732	ARROYO HIGH
	MAXSON	RD	4651	→ 4675	91732	ARROYO HIGH
	MAXSON	RD	4674	→ 4698	91732	ARROYO HIGH
	MAXSON	RD	4675	→ 4699	91732	ARROYO HIGH
	MAXSON	RD	4700	→ 4798	91732	ARROYO HIGH
	MAXSON	RD	4701	→ 4799	91732	ARROYO HIGH

STREET DIRECTORY - July 2010

DIR	STREET NAME	TYPE	Address Range		ZIP	HIGH SCHOOL
			FROM	→ TO		
	MAYFAIR	AV	3100	→ 3160	91733	EL MONTE HIGH
	MAYFAIR	AV	3101	→ 3159	91733	EL MONTE HIGH
s	MAYFLOWER	AV	3000	→ 3018	91006	ARROYO HIGH
s	MAYFLOWER	AV	3001	→ 3019	91006	ARROYO HIGH
s	MAYFLOWER	AV	3020	→ 3034	91006	ARROYO HIGH
s	MAYFLOWER	AV	3021	→ 3035	91006	ARROYO HIGH
s	MAYFLOWER	AV	3036	→ 3038	91006	ARROYO HIGH
s	MAYFLOWER	AV	3037	→ 3039	91006	ARROYO HIGH
s	MAYFLOWER	AV	3040	→ 3098	91006	ARROYO HIGH
s	MAYFLOWER	AV	3041	→ 3099	91006	ARROYO HIGH
	MC CLINTOCK	AV	4900	→ 4998	91780	ARROYO HIGH
	MC CLINTOCK	AV	4901	→ 4999	91780	ARROYO HIGH
	MC CLINTOCK	AV	5000	→ 5298	91780	ARROYO HIGH
	MC CLINTOCK	AV	5001	→ 5299	91780	ARROYO HIGH
	MC CULLOCH	AV	5300	→ 5324	91780	ARROYO HIGH
	MC CULLOCH	AV	5301	→ 5325	91780	ARROYO HIGH
	MC CULLOCH	AV	5326	→ 5498	91780	ARROYO HIGH
	MC CULLOCH	AV	5327	→ 5499	91780	ARROYO HIGH
	MC CULLOCH	AV	5500	→ 5598	91780	ARROYO HIGH
	MC CULLOCH	AV	5501	→ 5599	91780	ARROYO HIGH
	MC CULLOCH	AV	5600	→ 5632	91780	ARROYO HIGH
	MC CULLOCH	AV	5601	→ 5631	91780	ARROYO HIGH
	MC CULLOCH	AV	5633	→ 5649	91780	ARROYO HIGH
	MC CULLOCH	AV	5634	→ 5648	91780	ARROYO HIGH
	MC CULLOCH	AV	5650	→ 5664	91007	ARROYO HIGH
	MC CULLOCH	AV	5651	→ 5665	91780	ARROYO HIGH
	MCBEAN	DR	11600	→ 11798	91732	ARROYO HIGH
	MCBEAN	DR	11601	→ 11799	91732	ARROYO HIGH
	MCGIRK	AV	11000	→ 11098	91731	ARROYO HIGH
	MCGIRK	AV	11001	→ 11099	91731	ARROYO HIGH
	MCGIRK	AV	11100	→ 11198	91731	ARROYO HIGH
	MCGIRK	AV	11101	→ 11199	91731	ARROYO HIGH
	MCGIRK	AV	11200	→ 11298	91731	ARROYO HIGH
	MCGIRK	AV	11201	→ 11299	91731	ARROYO HIGH
	MCGIRK	AV	11300	→ 11398	91732	ARROYO HIGH
	MCGIRK	AV	11301	→ 11399	91732	ARROYO HIGH
	MCGIRK	AV	11400	→ 11498	91732	ARROYO HIGH
	MCGIRK	AV	11401	→ 11499	91732	ARROYO HIGH
	MCGIRK	AV	11500	→ 11548	91732	ARROYO HIGH
	MCGIRK	AV	11501	→ 11549	91732	ARROYO HIGH
	MCGIRK	AV	11550	→ 11584	91732	ARROYO HIGH
	MCGIRK	AV	11551	→ 11585	91732	ARROYO HIGH
	MCGIRK	AV	11586	→ 11598	91732	ARROYO HIGH
	MCGIRK	AV	11587	→ 11599	91732	ARROYO HIGH
	MCGIRK	ST	11700	→ 11798	91732	ARROYO HIGH
	MCGIRK	ST	11701	→ 11799	91732	ARROYO HIGH
	MCGIRK	AV	11800	→ 11950	91732	ARROYO HIGH
	MCGIRK	AV	11801	→ 11951	91732	ARROYO HIGH
	MCGIRK	AV	11952	→ 11998	91732	ARROYO HIGH
	MCGIRK	AV	11953	→ 11999	91732	ARROYO HIGH
	MCGIRK	AV	12000	→ 12056	91732	ARROYO HIGH
	MCGIRK	AV	12001	→ 12057	91732	ARROYO HIGH
	MCGIRK	AV	12058	→ 12082	91732	ARROYO HIGH
	MCGIRK	AV	12059	→ 12083	91732	ARROYO HIGH
	MCGIRK	AV	12084	→ 12096	91732	ARROYO HIGH
	MCGIRK	AV	12085	→ 12097	91732	ARROYO HIGH
	MCGIRK	AV	12098	→ 12112	91732	ARROYO HIGH
	MCGIRK	AV	12099	→ 12113	91732	ARROYO HIGH
	MCGIRK	AV	12114	→ 12120	91732	ARROYO HIGH
	MCGIRK	AV	12115	→ 12121	91732	ARROYO HIGH

STREET DIRECTORY - July 2010

DIR	STREET NAME	TYPE	Address Range		ZIP	HIGH SCHOOL
			FROM	→ TO		
	MCGIRK	AV	12122	→ 12140	91732	ARROYO HIGH
	MCGIRK	AV	12123	→ 12141	91732	ARROYO HIGH
	MCGIRK	AV	12142	→ 12176	91732	ARROYO HIGH
	MCGIRK	AV	12143	→ 12177	91732	ARROYO HIGH
	MCGIRK	AV	12178	→ 12198	91732	ARROYO HIGH
	MCGIRK	AV	12179	→ 12199	91732	ARROYO HIGH
	MEAD	ST	4500	→ 4598	91770	ROSEMEAD HIGH
	MEAD	ST	4501	→ 4599	91770	ROSEMEAD HIGH
	MEADOWLARK		3550	→ 3598	91732	MOUNTAIN VIEW HIGH
	MEADOWLARK		3551	→ 3599	91732	MOUNTAIN VIEW HIGH
	MEADOWLARK		3600	→ 3648	91732	MOUNTAIN VIEW HIGH
	MEADOWLARK		3601	→ 3649	91732	MOUNTAIN VIEW HIGH
	MEADOWLARK		3650	→ 3698	91732	MOUNTAIN VIEW HIGH
	MEADOWLARK		3651	→ 3699	91732	MOUNTAIN VIEW HIGH
	MEDINA	CT	11300	→ 11328	91731	ARROYO HIGH
	MEDINA	CT	11301	→ 11335	91731	ARROYO HIGH
	MEDINA	CT	11330	→ 11458	91731	ARROYO HIGH
	MEDINA	CT	11337	→ 11461	91731	ARROYO HIGH
	MEDINA	CT	11460	→ 11464	91731	ARROYO HIGH
	MEDINA	CT	11463	→ 11467	91731	ARROYO HIGH
	MEDINA	CT	11464	→ 11598	91731	ARROYO HIGH
	MEDINA	CT	11469	→ 11599	91731	ARROYO HIGH
	MEEKER	AV	2600	→ 2798	91732	EL MONTE HIGH
	MEEKER	AV	2601	→ 2799	91732	EL MONTE HIGH
	MEEKER	AV	2800	→ 2898	91732	EL MONTE HIGH
	MEEKER	AV	2801	→ 2899	91732	EL MONTE HIGH
	MEEKER	AV	3100	→ 3116	91731	EL MONTE HIGH
	MEEKER	AV	3101	→ 3117	91731	EL MONTE HIGH
	MEEKER	AV	3118	→ 3198	91731	EL MONTE HIGH
	MEEKER	AV	3119	→ 3199	91731	EL MONTE HIGH
	MEEKER	AV	3200	→ 3248	91731	EL MONTE HIGH
	MEEKER	AV	3201	→ 3249	91731	EL MONTE HIGH
	MEEKER	RD	3250	→ 3274	91731	EL MONTE HIGH
	MEEKER	RD	3251	→ 3275	91731	EL MONTE HIGH
	MEEKER	RD	3276	→ 3298	91731	EL MONTE HIGH
	MEEKER	RD	3277	→ 3299	91731	EL MONTE HIGH
	MEEKER	RD	3300	→ 3324	91731	EL MONTE HIGH
	MEEKER	RD	3301	→ 3325	91731	EL MONTE HIGH
	MEEKER	RD	3324	→ 3348	91731	EL MONTE HIGH
	MEEKER	RD	3325	→ 3349	91731	EL MONTE HIGH
	MEEKER	RD	3398	→ 3350	91731	EL MONTE HIGH
	MEEKER	RD	3399	→ 3351	91731	EL MONTE HIGH
	MEEKER	RD	3498	→ 3400	91731	EL MONTE HIGH
	MEEKER	RD	3499	→ 3401	91731	EL MONTE HIGH
	MEEKER	RD	3500	→ 3598	91731	EL MONTE HIGH
	MEEKER	RD	3501	→ 3599	91731	EL MONTE HIGH
	MEEKER	AV	11300	→ 11310	91731	EL MONTE HIGH
	MEEKER	AV	11301	→ 11313	91732	EL MONTE HIGH
	MEEKER	AV	11312	→ 11344	91731	EL MONTE HIGH
	MEEKER	AV	11315	→ 11349	91732	EL MONTE HIGH
	MEEKER	AV	11346	→ 11398	91731	EL MONTE HIGH
	MEEKER	AV	11351	→ 11375	91732	EL MONTE HIGH
	MEEKER	AV	11377	→ 11399	91732	EL MONTE HIGH
	MEEKER	AV	11400	→ 11418	91731	EL MONTE HIGH
	MEEKER	AV	11401	→ 11431	91732	EL MONTE HIGH
	MEEKER	AV	11420	→ 11432	91731	EL MONTE HIGH
	MEEKER	AV	11433	→ 11451	91732	EL MONTE HIGH
	MEEKER	AV	11434	→ 11450	91731	EL MONTE HIGH
	MEEKER	AV	11500	→ 11598	91732	EL MONTE HIGH
	MEEKER	AV	11501	→ 11599	91732	EL MONTE HIGH

STREET DIRECTORY - July 2010

DIR	STREET NAME	TYPE	Address Range		ZIP	HIGH SCHOOL
			FROM	→ TO		
	MEEKER	AV	11600	→ 11654	91732	EL MONTE HIGH
	MEEKER	AV	11601	→ 11655	91732	EL MONTE HIGH
	MEEKER	AV	11656	→ 11698	91732	EL MONTE HIGH
	MEEKER	AV	11657	→ 11699	91732	EL MONTE HIGH
	MERCED	AV	1200	→ 1212	91733	SOUTH EL MONTE HIGH
	MERCED	AV	1201	→ 1223	91733	SOUTH EL MONTE HIGH
	MERCED	AV	1201	→ 1225	91733	SOUTH EL MONTE HIGH
	MERCED	AV	1214	→ 1224	91733	SOUTH EL MONTE HIGH
	MERCED	AV	1225	→ 1315	91733	SOUTH EL MONTE HIGH
	MERCED	AV	1226	→ 1316	91733	SOUTH EL MONTE HIGH
	MERCED	AV	1317	→ 1407	91733	SOUTH EL MONTE HIGH
	MERCED	AV	1318	→ 1408	91733	SOUTH EL MONTE HIGH
	MERCED	AV	1409	→ 1499	91733	SOUTH EL MONTE HIGH
	MERCED	AV	1410	→ 1498	91733	SOUTH EL MONTE HIGH
	MERCED	AV	1500	→ 1566	91733	SOUTH EL MONTE HIGH
	MERCED	AV	1501	→ 1567	91733	SOUTH EL MONTE HIGH
	MERCED	AV	1568	→ 1632	91733	SOUTH EL MONTE HIGH
	MERCED	AV	1569	→ 1633	91733	SOUTH EL MONTE HIGH
	MERCED	AV	1634	→ 1698	91733	SOUTH EL MONTE HIGH
	MERCED	AV	1635	→ 1699	91733	SOUTH EL MONTE HIGH
	MERCED	AV	1700	→ 1798	91733	SOUTH EL MONTE HIGH
	MERCED	AV	1701	→ 1799	91733	SOUTH EL MONTE HIGH
	MERCED	AV	1800	→ 1818	91733	SOUTH EL MONTE HIGH
	MERCED	AV	1801	→ 1857	91733	SOUTH EL MONTE HIGH
	MERCED	AV	1820	→ 1922	91733	SOUTH EL MONTE HIGH
	MERCED	AV	1859	→ 1919	91733	SOUTH EL MONTE HIGH
	MERCED	AV	1921	→ 1999	91733	SOUTH EL MONTE HIGH
	MERCED	AV	1922	→ 1998	91733	SOUTH EL MONTE HIGH
	MERCED	AV	2000	→ 2398	91733	SOUTH EL MONTE HIGH
	MERCED	AV	2001	→ 2399	91733	SOUTH EL MONTE HIGH
	MERCED	AV	2400	→ 2598	91733	SOUTH EL MONTE HIGH
	MERCED	AV	2401	→ 2599	91733	SOUTH EL MONTE HIGH
	MERCED	AV	2600	→ 2728	91733	EL MONTE HIGH
	MERCED	AV	2601	→ 2737	91733	EL MONTE HIGH
	MERCED	AV	2730	→ 2998	91733	EL MONTE HIGH
	MERCED	AV	2739	→ 2999	91733	EL MONTE HIGH
	MERCED	AV	3000	→ 3098	91733	EL MONTE HIGH
	MERCED	AV	3001	→ 3103	91733	EL MONTE HIGH
	MERCED	AV	3100	→ 3198	91733	EL MONTE HIGH
	MERCED	AV	3105	→ 3199	91733	EL MONTE HIGH
	MERCED	AV	3200	→ 3248	91733	EL MONTE HIGH
	MERCED	AV	3201	→ 3249	91733	EL MONTE HIGH
	MERCED	AV	3250	→ 3298	91733	EL MONTE HIGH
	MERCED	AV	3251	→ 3299	91733	EL MONTE HIGH
	MICHAEL HUNT	DR	10800	→ 10898	91733	SOUTH EL MONTE HIGH
	MICHAEL HUNT	DR	10801	→ 10899	91733	SOUTH EL MONTE HIGH
	MICHAEL HUNT	DR	10900	→ 10998	91733	SOUTH EL MONTE HIGH
	MICHAEL HUNT	DR	10901	→ 10999	91733	SOUTH EL MONTE HIGH
	MICHAEL HUNT	DR	11000	→ 11020	91733	SOUTH EL MONTE HIGH
	MICHAEL HUNT	DR	11001	→ 11021	91733	SOUTH EL MONTE HIGH
	MICHAEL HUNT	DR	11022	→ 11098	91733	SOUTH EL MONTE HIGH
	MICHAEL HUNT	DR	11023	→ 11099	91733	SOUTH EL MONTE HIGH
	MICHAEL HUNT	DR	11100	→ 11124	91733	SOUTH EL MONTE HIGH
	MICHAEL HUNT	DR	11101	→ 11125	91733	SOUTH EL MONTE HIGH
	MICHAEL HUNT	DR	11126	→ 11198	91733	SOUTH EL MONTE HIGH
	MICHAEL HUNT	DR	11127	→ 11199	91733	SOUTH EL MONTE HIGH
	MICHAEL HUNT	DR	11200	→ 11232	91733	SOUTH EL MONTE HIGH
	MICHAEL HUNT	DR	11201	→ 11231	91733	SOUTH EL MONTE HIGH
	MICHAEL HUNT	DR	11233	→ 11279	91733	SOUTH EL MONTE HIGH
	MICHAEL HUNT	DR	11234	→ 11280	91733	SOUTH EL MONTE HIGH

STREET DIRECTORY - July 2010

DIR	STREET NAME	TYPE	Address Range		ZIP	HIGH SCHOOL
			FROM	→ TO		
	MICHAEL HUNT	DR	11281	→ 11299	91733	SOUTH EL MONTE HIGH
	MICHAEL HUNT	DR	11282	→ 11298	91733	SOUTH EL MONTE HIGH
	MICHAEL HUNT	DR	11300	→ 11352	91733	SOUTH EL MONTE HIGH
	MICHAEL HUNT	DR	11301	→ 11353	91733	SOUTH EL MONTE HIGH
	MICHAEL HUNT	DR	11354	→ 11376	91733	SOUTH EL MONTE HIGH
	MICHAEL HUNT	DR	11355	→ 11377	91733	SOUTH EL MONTE HIGH
	MICHAEL HUNT	DR	11378	→ 11398	91733	SOUTH EL MONTE HIGH
	MICHAEL HUNT	DR	11379	→ 11399	91733	SOUTH EL MONTE HIGH
	MICHAEL HUNT	DR	11400	→ 11598	91733	SOUTH EL MONTE HIGH
	MICHAEL HUNT	DR	11401	→ 11599	91733	SOUTH EL MONTE HIGH
	MILDRED	ST	1100	→ 1198	91733	EL MONTE HIGH
	MILDRED	ST	1101	→ 1199	91733	EL MONTE HIGH
	MILDRED	ST	10200	→ 10298	91733	EL MONTE HIGH
	MILDRED	ST	10201	→ 10299	91733	EL MONTE HIGH
	MILDRED	ST	10300	→ 10598	91733	EL MONTE HIGH
	MILDRED	ST	10301	→ 10599	91733	EL MONTE HIGH
	MILDRED	ST	10600	→ 10698	91731	EL MONTE HIGH
	MILDRED	ST	10601	→ 10699	91731	EL MONTE HIGH
	MILDRED	ST	10700	→ 10798	91731	EL MONTE HIGH
	MILDRED	ST	10701	→ 10799	91731	EL MONTE HIGH
	MILDRED	ST	10800	→ 10808	91731	EL MONTE HIGH
	MILDRED	ST	10801	→ 10809	91731	EL MONTE HIGH
	MILDRED	ST	10810	→ 10828	91731	EL MONTE HIGH
	MILDRED	ST	10811	→ 10829	91731	EL MONTE HIGH
	MILDRED	ST	10830	→ 10848	91731	EL MONTE HIGH
	MILDRED	ST	10831	→ 10849	91731	EL MONTE HIGH
	MILDRED	ST	10850	→ 10898	91731	EL MONTE HIGH
	MILDRED	ST	10851	→ 10899	91731	EL MONTE HIGH
	MILDRED	ST	10900	→ 10948	91731	EL MONTE HIGH
	MILDRED	ST	10901	→ 10949	91731	EL MONTE HIGH
	MILDRED	ST	10950	→ 10998	91731	EL MONTE HIGH
	MILDRED	ST	10951	→ 10999	91731	EL MONTE HIGH
	MILDRED	ST	11000	→ 11098	91731	EL MONTE HIGH
	MILDRED	ST	11001	→ 11099	91731	EL MONTE HIGH
	MILDRED	ST	11100	→ 11298	91731	EL MONTE HIGH
	MILDRED	ST	11101	→ 11299	91731	EL MONTE HIGH
	MILLER	DR	9300	→ 9398	91780	ROSEMEAD HIGH
	MILLER	DR	9301	→ 9399	91780	ROSEMEAD HIGH
	MILLET	AV	1400	→ 1698	91733	SOUTH EL MONTE HIGH
	MILLET	AV	1401	→ 1699	91733	SOUTH EL MONTE HIGH
	MILLET	AV	2620	→ 2640	91733	EL MONTE HIGH
	MILLET	AV	2625	→ 2647	91733	EL MONTE HIGH
	MILLET	AV	2642	→ 2698	91733	EL MONTE HIGH
	MILLET	AV	2649	→ 2699	91733	EL MONTE HIGH
	MILOANN	ST	10400	→ 10498	91780	ROSEMEAD HIGH
	MILOANN	ST	10401	→ 10499	91780	ROSEMEAD HIGH
	MILOANN	ST	10700	→ 10798	91780	ARROYO HIGH
	MILOANN	ST	10701	→ 10799	91780	ARROYO HIGH
	MILOANN	ST	11200	→ 11298	91006	ARROYO HIGH
	MILOANN	ST	11201	→ 11299	91006	ARROYO HIGH
	MILOANN	ST	11300	→ 11398	91006	ARROYO HIGH
	MILOANN	ST	11301	→ 11399	91006	ARROYO HIGH
	MILOANN	ST	11400	→ 11498	91006	ARROYO HIGH
	MILOANN	ST	11401	→ 11499	91006	ARROYO HIGH
E	MISSION	DR	800	→ 806	91776	ROSEMEAD HIGH
E	MISSION	DR	801	→ 807	91776	ROSEMEAD HIGH
E	MISSION	DR	808	→ 834	91776	ROSEMEAD HIGH
E	MISSION	DR	809	→ 835	91776	ROSEMEAD HIGH
E	MISSION	DR	836	→ 898	91776	ROSEMEAD HIGH
E	MISSION	DR	837	→ 899	91776	ROSEMEAD HIGH

STREET DIRECTORY - July 2010

DIR	STREET NAME	TYPE	Address Range		ZIP	HIGH SCHOOL
			FROM	→ TO		
E	MISSION	DR	900	→ 912	91776	ROSEMEAD HIGH
E	MISSION	DR	901	→ 913	91776	ROSEMEAD HIGH
	MISSION	DR	4400	→ 4498	91770	ROSEMEAD HIGH
	MISSION	DR	4401	→ 4499	91770	ROSEMEAD HIGH
	MISSION	DR	8300	→ 8398	91770	ROSEMEAD HIGH
	MISSION	DR	8301	→ 8399	91770	ROSEMEAD HIGH
	MISSION	DR	8400	→ 8434	91770	ROSEMEAD HIGH
	MISSION	DR	8401	→ 8435	91770	ROSEMEAD HIGH
	MISSION	DR	8436	→ 8498	91770	ROSEMEAD HIGH
	MISSION	DR	8437	→ 8499	91770	ROSEMEAD HIGH
	MISSION	DR	8500	→ 8534	91770	ROSEMEAD HIGH
	MISSION	DR	8501	→ 8529	91770	ROSEMEAD HIGH
	MISSION	DR	8531	→ 8549	91770	ROSEMEAD HIGH
	MISSION	DR	8536	→ 8548	91770	ROSEMEAD HIGH
	MISSION	DR	8550	→ 8576	91770	ROSEMEAD HIGH
	MISSION	DR	8551	→ 8577	91770	ROSEMEAD HIGH
	MISSION	DR	8578	→ 8598	91770	ROSEMEAD HIGH
	MISSION	DR	8579	→ 8599	91770	ROSEMEAD HIGH
	MISSION	DR	8600	→ 8610	91770	ROSEMEAD HIGH
	MISSION	DR	8601	→ 8611	91770	ROSEMEAD HIGH
	MISSION	DR	8612	→ 8654	91770	ROSEMEAD HIGH
	MISSION	DR	8613	→ 8653	91770	ROSEMEAD HIGH
	MISSION	DR	8655	→ 8699	91770	ROSEMEAD HIGH
	MISSION	DR	8656	→ 8698	91770	ROSEMEAD HIGH
	MISSION	DR	8700	→ 8728	91770	ROSEMEAD HIGH
	MISSION	DR	8701	→ 8733	91770	ROSEMEAD HIGH
	MISSION	DR	8730	→ 8798	91770	ROSEMEAD HIGH
	MISSION	DR	8735	→ 8799	91770	ROSEMEAD HIGH
	MISSION	DR	8800	→ 8848	91770	ROSEMEAD HIGH
	MISSION	DR	8801	→ 8849	91770	ROSEMEAD HIGH
	MISSION	DR	8850	→ 8888	91770	ROSEMEAD HIGH
	MISSION	DR	8851	→ 8889	91770	ROSEMEAD HIGH
	MISSION	DR	8890	→ 8898	91770	ROSEMEAD HIGH
	MISSION	DR	8891	→ 8899	91770	ROSEMEAD HIGH
	MISSION	DR	8900	→ 8918	91770	ROSEMEAD HIGH
	MISSION	DR	8901	→ 8915	91770	ROSEMEAD HIGH
	MISSION	DR	8917	→ 8977	91770	ROSEMEAD HIGH
	MISSION	DR	8920	→ 8976	91770	ROSEMEAD HIGH
	MISSION	DR	8978	→ 8998	91770	ROSEMEAD HIGH
	MISSION	DR	8979	→ 8999	91770	ROSEMEAD HIGH
	MISSION	DR	9000	→ 9006	91770	ROSEMEAD HIGH
	MISSION	DR	9001	→ 9007	91770	ROSEMEAD HIGH
	MISSION	DR	9008	→ 9020	91770	ROSEMEAD HIGH
	MISSION	DR	9009	→ 9021	91770	ROSEMEAD HIGH
	MISSION	DR	9022	→ 9114	91770	ROSEMEAD HIGH
	MISSION	DR	9023	→ 9115	91770	ROSEMEAD HIGH
	MISSION	DR	9116	→ 9126	91770	ROSEMEAD HIGH
	MISSION	DR	9117	→ 9127	91770	ROSEMEAD HIGH
	MISSION	DR	9128	→ 9152	91770	ROSEMEAD HIGH
	MISSION	DR	9129	→ 9153	91770	ROSEMEAD HIGH
	MISSION	DR	9154	→ 9198	91770	ROSEMEAD HIGH
	MISSION	DR	9155	→ 9199	91770	ROSEMEAD HIGH
	MISSION	DR	9200	→ 9298	91770	ROSEMEAD HIGH
	MISSION	DR	9201	→ 9299	91770	ROSEMEAD HIGH
	MISSION	DR	9300	→ 9338	91770	ROSEMEAD HIGH
	MISSION	DR	9301	→ 9335	91770	ROSEMEAD HIGH
	MISSION	DR	9337	→ 9381	91770	ROSEMEAD HIGH
	MISSION	DR	9340	→ 9382	91770	ROSEMEAD HIGH
	MISSION	DR	9383	→ 9399	91770	ROSEMEAD HIGH
	MISSION	DR	9384	→ 9398	91770	ROSEMEAD HIGH

STREET DIRECTORY - July 2010

DIR	STREET NAME	TYPE	Address Range		ZIP	HIGH SCHOOL
			FROM	→ TO		
	MONROE	AV	5600	→ 5698	91006	ARROYO HIGH
	MONROE	AV	5601	→ 5699	91006	ARROYO HIGH
	MONROE	AV	5700	→ 5798	91006	ARROYO HIGH
	MONROE	AV	5701	→ 5799	91006	ARROYO HIGH
	MONTECITO	DR	10800	→ 10846	91731	ARROYO HIGH
	MONTECITO	DR	10801	→ 10845	91731	ARROYO HIGH
	MONTECITO	DR	10847	→ 10899	91731	ARROYO HIGH
	MONTECITO	DR	10848	→ 10898	91731	ARROYO HIGH
	MONTECITO	DR	10900	→ 10998	91731	ARROYO HIGH
	MONTECITO	DR	10901	→ 10999	91731	ARROYO HIGH
	MONTECITO	DR	11000	→ 11048	91731	ARROYO HIGH
	MONTECITO	DR	11001	→ 11049	91731	ARROYO HIGH
	MONTECITO	DR	11050	→ 11098	91731	ARROYO HIGH
	MONTECITO	DR	11051	→ 11099	91731	ARROYO HIGH
	MONTECITO	DR	11100	→ 11130	91731	ARROYO HIGH
	MONTECITO	DR	11101	→ 11127	91731	ARROYO HIGH
	MONTECITO	DR	11129	→ 11149	91731	ARROYO HIGH
	MONTECITO	DR	11132	→ 11144	91731	ARROYO HIGH
	MONTECITO	DR	11146	→ 11198	91731	ARROYO HIGH
	MONTECITO	DR	11151	→ 11199	91731	ARROYO HIGH
	MONTECITO	DR	11200	→ 11226	91731	ARROYO HIGH
	MONTECITO	DR	11201	→ 11227	91731	ARROYO HIGH
	MONTECITO	DR	11228	→ 11328	91731	ARROYO HIGH
	MONTECITO	DR	11229	→ 11329	91731	ARROYO HIGH
	MONTECITO	DR	11330	→ 11498	91731	ARROYO HIGH
	MONTECITO	DR	11331	→ 11499	91731	ARROYO HIGH
	MONTEREY	AV	3600	→ 3698	91731	EL MONTE HIGH
	MONTEREY	AV	3601	→ 3699	91731	EL MONTE HIGH
	MONTEREY	AV	3700	→ 3716	91731	EL MONTE HIGH
	MONTEREY	AV	3701	→ 3717	91731	EL MONTE HIGH
	MONTEREY	AV	3718	→ 3740	91731	EL MONTE HIGH
	MONTEREY	AV	3719	→ 3741	91731	EL MONTE HIGH
	MONTEREY	AV	3742	→ 3798	91731	EL MONTE HIGH
	MONTEREY	AV	3743	→ 3799	91731	EL MONTE HIGH
	MONTROSE		12500	→ 12598	91732	MOUNTAIN VIEW HIGH
	MONTROSE		12501	→ 12599	91732	MOUNTAIN VIEW HIGH
	MOREHOUSE	ST	12100	→ 12198	91732	MOUNTAIN VIEW HIGH
	MOREHOUSE	ST	12101	→ 12199	91732	MOUNTAIN VIEW HIGH
	MOREHOUSE	ST	12200	→ 12298	91732	MOUNTAIN VIEW HIGH
	MOREHOUSE	ST	12201	→ 12299	91732	MOUNTAIN VIEW HIGH
	MOREHOUSE	ST	12600	→ 12698	91732	MOUNTAIN VIEW HIGH
	MOREHOUSE	ST	12601	→ 12699	91732	MOUNTAIN VIEW HIGH
	MORNINGSIDE	AV	3400	→ 3598	91732	MOUNTAIN VIEW HIGH
	MORNINGSIDE	AV	3401	→ 3599	91732	MOUNTAIN VIEW HIGH
	MORNINGSIDE	AV	12500	→ 12598	91732	MOUNTAIN VIEW HIGH
	MORNINGSIDE	AV	12501	→ 12599	91732	MOUNTAIN VIEW HIGH
	MOUNTAIN VIEW	RD	2000	→ 2024	91733	SOUTH EL MONTE HIGH
	MOUNTAIN VIEW	RD	2001	→ 2025	91733	SOUTH EL MONTE HIGH
	MOUNTAIN VIEW	RD	2026	→ 2038	91733	SOUTH EL MONTE HIGH
	MOUNTAIN VIEW	RD	2027	→ 2037	91733	SOUTH EL MONTE HIGH
	MOUNTAIN VIEW	RD	2039	→ 2099	91733	SOUTH EL MONTE HIGH
	MOUNTAIN VIEW	RD	2040	→ 2098	91733	SOUTH EL MONTE HIGH
	MOUNTAIN VIEW	RD	2100	→ 2198	91733	SOUTH EL MONTE HIGH
	MOUNTAIN VIEW	RD	2101	→ 2199	91733	SOUTH EL MONTE HIGH
	MOUNTAIN VIEW	RD	2200	→ 2240	91733	SOUTH EL MONTE HIGH
	MOUNTAIN VIEW	RD	2201	→ 2239	91733	SOUTH EL MONTE HIGH
	MOUNTAIN VIEW	RD	2241	→ 2279	91733	SOUTH EL MONTE HIGH
	MOUNTAIN VIEW	RD	2242	→ 2280	91733	SOUTH EL MONTE HIGH
	MOUNTAIN VIEW	RD	2281	→ 2317	91733	SOUTH EL MONTE HIGH
	MOUNTAIN VIEW	RD	2282	→ 2316	91733	SOUTH EL MONTE HIGH

STREET DIRECTORY - July 2010

DIR	STREET NAME	TYPE	Address Range		ZIP	HIGH SCHOOL
			FROM	→ TO		
	MOUNTAIN VIEW	RD	2318	→ 2332	91733	SOUTH EL MONTE HIGH
	MOUNTAIN VIEW	RD	2319	→ 2333	91733	SOUTH EL MONTE HIGH
	MOUNTAIN VIEW	RD	2334	→ 2398	91732	MOUNTAIN VIEW HIGH
	MOUNTAIN VIEW	RD	2335	→ 2399	91733	SOUTH EL MONTE HIGH
	MOUNTAIN VIEW	RD	2400	→ 2498	91732	MOUNTAIN VIEW HIGH
	MOUNTAIN VIEW	RD	2401	→ 2499	91733	EL MONTE HIGH
	MOUNTAIN VIEW	RD	2500	→ 2598	91732	MOUNTAIN VIEW HIGH
	MOUNTAIN VIEW	RD	2501	→ 2599	91733	EL MONTE HIGH
	MOUNTAIN VIEW	RD	2600	→ 2798	91732	MOUNTAIN VIEW HIGH
	MOUNTAIN VIEW	RD	2601	→ 2799	91732	EL MONTE HIGH
	MOUNTAIN VIEW	RD	2800	→ 2850	91732	MOUNTAIN VIEW HIGH
	MOUNTAIN VIEW	RD	2801	→ 2863	91732	EL MONTE HIGH
	MOUNTAIN VIEW	RD	2852	→ 2962	91732	MOUNTAIN VIEW HIGH
	MOUNTAIN VIEW	RD	2865	→ 2967	91732	EL MONTE HIGH
	MOUNTAIN VIEW	RD	2964	→ 2998	91732	MOUNTAIN VIEW HIGH
	MOUNTAIN VIEW	RD	2969	→ 2999	91732	EL MONTE HIGH
	MOUNTAIN VIEW	RD	3000	→ 3098	91732	EL MONTE HIGH
	MOUNTAIN VIEW	RD	3001	→ 3099	91732	EL MONTE HIGH
	MOUNTAIN VIEW	RD	3100	→ 3198	91732	EL MONTE HIGH
	MOUNTAIN VIEW	RD	3101	→ 3199	91732	EL MONTE HIGH
	MUIRFIELD		3700	→ 3798	91732	MOUNTAIN VIEW HIGH
	MUIRFIELD		3701	→ 3799	91732	MOUNTAIN VIEW HIGH
	MUIRFIELD		3800	→ 3848	91732	MOUNTAIN VIEW HIGH
	MUIRFIELD		3801	→ 3849	91732	MOUNTAIN VIEW HIGH
	MULHALL	ST	10400	→ 10498	91731	ARROYO HIGH
	MULHALL	ST	10401	→ 10499	91731	ARROYO HIGH
	MULHALL	ST	10500	→ 10618	91731	ARROYO HIGH
	MULHALL	ST	10501	→ 10621	91731	ARROYO HIGH
	MULHALL	ST	10620	→ 10666	91731	ARROYO HIGH
	MULHALL	ST	10623	→ 10667	91731	ARROYO HIGH
	MULHALL	ST	10668	→ 10698	91731	ARROYO HIGH
	MULHALL	ST	10669	→ 10699	91731	ARROYO HIGH
	MULHALL	ST	10800	→ 10898	91731	ARROYO HIGH
	MULHALL	ST	10801	→ 10899	91731	ARROYO HIGH
	MULHALL	ST	10900	→ 10978	91731	ARROYO HIGH
	MULHALL	ST	10901	→ 10979	91731	ARROYO HIGH
	MULHALL	ST	10980	→ 10998	91731	ARROYO HIGH
	MULHALL	ST	10981	→ 10999	91731	ARROYO HIGH
	MULHALL	ST	11100	→ 11198	91731	ARROYO HIGH
	MULHALL	ST	11101	→ 11199	91731	ARROYO HIGH
	MULHALL	ST	11200	→ 11298	91731	ARROYO HIGH
	MULHALL	ST	11201	→ 11299	91731	ARROYO HIGH
	MULHALL	ST	11300	→ 11498	91732	ARROYO HIGH
	MULHALL	ST	11301	→ 11499	91732	ARROYO HIGH
	MULHALL	ST	11500	→ 11590	91732	ARROYO HIGH
	MULHALL	ST	11501	→ 11591	91732	ARROYO HIGH
	MULHALL	ST	11592	→ 11598	91732	ARROYO HIGH
	MULHALL	ST	11593	→ 11599	91732	ARROYO HIGH
	MULHALL	ST	11600	→ 11798	91732	ARROYO HIGH
	MULHALL	ST	11601	→ 11799	91732	ARROYO HIGH
	MULHALL	ST	12200	→ 12248	91732	ARROYO HIGH
	MULHALL	ST	12201	→ 12249	91732	ARROYO HIGH
	MULHALL	ST	12250	→ 12298	91732	ARROYO HIGH
	MULHALL	ST	12251	→ 12299	91732	ARROYO HIGH
	MULHALL	ST	12300	→ 12398	91732	ARROYO HIGH
	MULHALL	ST	12301	→ 12399	91732	ARROYO HIGH
	MUSCATEL	AV	3313	→ 3499	91770	ROSEMEAD HIGH
	MUSCATEL	AV	3314	→ 3498	91770	ROSEMEAD HIGH
	MUSCATEL	AV	3500	→ 3598	91770	ROSEMEAD HIGH
	MUSCATEL	AV	3501	→ 3599	91770	ROSEMEAD HIGH

STREET DIRECTORY - July 2010

DIR	STREET NAME	TYPE	Address Range		ZIP	HIGH SCHOOL
			FROM	→ TO		
	MUSCATEL	AV	3600	→ 3616	91770	ROSEMEAD HIGH
	MUSCATEL	AV	3601	→ 3617	91770	ROSEMEAD HIGH
	MUSCATEL	AV	3618	→ 3698	91770	ROSEMEAD HIGH
	MUSCATEL	AV	3619	→ 3699	91770	ROSEMEAD HIGH
	MUSCATEL	AV	3700	→ 3722	91770	ROSEMEAD HIGH
	MUSCATEL	AV	3701	→ 3723	91770	ROSEMEAD HIGH
	MUSCATEL	AV	3724	→ 3798	91770	ROSEMEAD HIGH
	MUSCATEL	AV	3725	→ 3799	91770	ROSEMEAD HIGH
	MUSCATEL	AV	3800	→ 3832	91770	ROSEMEAD HIGH
	MUSCATEL	AV	3801	→ 3833	91770	ROSEMEAD HIGH
	MUSCATEL	AV	3834	→ 3898	91770	ROSEMEAD HIGH
	MUSCATEL	AV	3835	→ 3899	91770	ROSEMEAD HIGH
	MUSCATEL	AV	3900	→ 3922	91770	ROSEMEAD HIGH
	MUSCATEL	AV	3901	→ 3923	91770	ROSEMEAD HIGH
	MUSCATEL	AV	3924	→ 3946	91770	ROSEMEAD HIGH
	MUSCATEL	AV	3925	→ 3947	91770	ROSEMEAD HIGH
	MUSCATEL	AV	3948	→ 3998	91770	ROSEMEAD HIGH
	MUSCATEL	AV	3949	→ 3999	91770	ROSEMEAD HIGH
	MUSCATEL	AV	4000	→ 4120	91770	ROSEMEAD HIGH
	MUSCATEL	AV	4001	→ 4119	91770	ROSEMEAD HIGH
	MUSCATEL	AV	4121	→ 4199	91770	ROSEMEAD HIGH
	MUSCATEL	AV	4122	→ 4198	91770	ROSEMEAD HIGH
	MUSCATEL	AV	4200	→ 4248	91770	ROSEMEAD HIGH
	MUSCATEL	AV	4201	→ 4249	91770	ROSEMEAD HIGH
	MUSCATEL	AV	4250	→ 4298	91770	ROSEMEAD HIGH
	MUSCATEL	AV	4251	→ 4299	91770	ROSEMEAD HIGH
	MUSCATEL	AV	4300	→ 4348	91770	ROSEMEAD HIGH
	MUSCATEL	AV	4301	→ 4349	91770	ROSEMEAD HIGH
	MUSCATEL	AV	4350	→ 4398	91770	ROSEMEAD HIGH
	MUSCATEL	AV	4351	→ 4399	91770	ROSEMEAD HIGH
	MUSCATEL	AV	4400	→ 4498	91770	ROSEMEAD HIGH
	MUSCATEL	AV	4401	→ 4499	91770	ROSEMEAD HIGH
	MUSCATEL	AV	4500	→ 4554	91770	ROSEMEAD HIGH
	MUSCATEL	AV	4501	→ 4553	91770	ROSEMEAD HIGH
	MUSCATEL	AV	4555	→ 4607	91770	ROSEMEAD HIGH
	MUSCATEL	AV	4556	→ 4608	91770	ROSEMEAD HIGH
	MUSCATEL	AV	4609	→ 4699	91770	ROSEMEAD HIGH
	MUSCATEL	AV	4610	→ 4698	91770	ROSEMEAD HIGH
	MUSCATEL	AV	4700	→ 4816	91770	ROSEMEAD HIGH
	MUSCATEL	AV	4701	→ 4815	91770	ROSEMEAD HIGH
	MUSCATEL	AV	4817	→ 4899	91770	ROSEMEAD HIGH
	MUSCATEL	AV	4818	→ 4898	91770	ROSEMEAD HIGH
	MUSGROVE	AV	2600	→ 2698	91732	EL MONTE HIGH
	MUSGROVE	AV	2601	→ 2699	91732	EL MONTE HIGH
	MUSGROVE	AV	2700	→ 2798	91732	EL MONTE HIGH
	MUSGROVE	AV	2701	→ 2799	91732	EL MONTE HIGH
	MUSGROVE	AV	2800	→ 2898	91732	EL MONTE HIGH
	MUSGROVE	AV	2801	→ 2899	91732	EL MONTE HIGH
	MYRTLE	AV	5474	→ 5490	91732	ARROYO HIGH
	MYRTLE	AV	5475	→ 5491	91732	ARROYO HIGH
	MYRTLE	AV	5492	→ 5510	91006	ARROYO HIGH
	MYRTLE	AV	5493	→ 5509	91006	ARROYO HIGH
	MYRTLE	AV	5511	→ 5547	91006	ARROYO HIGH
	MYRTLE	AV	5512	→ 5548	91006	ARROYO HIGH
	MYRTLE	AV	5549	→ 5599	91006	ARROYO HIGH
	MYRTLE	AV	5550	→ 5598	91006	ARROYO HIGH
	MYRTUS	AV	5100	→ 5298	91780	ARROYO HIGH
	MYRTUS	AV	5101	→ 5299	91780	ARROYO HIGH
	MYRTUS	AV	5300	→ 5330	91780	ARROYO HIGH
	MYRTUS	AV	5301	→ 5329	91780	ARROYO HIGH

STREET DIRECTORY - July 2010

DIR	STREET NAME	TYPE	Address Range		ZIP	HIGH SCHOOL
			FROM	→ TO		
	MYRTUS	AV	5331	→ 5399	91780	ARROYO HIGH
	MYRTUS	AV	5332	→ 5398	91780	ARROYO HIGH
	MYRTUS	AV	5700	→ 5712	91006	ARROYO HIGH
	MYRTUS	AV	5701	→ 5713	91006	ARROYO HIGH
	MYRTUS	AV	5714	→ 5798	91006	ARROYO HIGH
	MYRTUS	AV	5715	→ 5799	91006	ARROYO HIGH

STREET DIRECTORY - July 2010

DIR	STREET NAME	TYPE	Address Range		ZIP	HIGH SCHOOL
			FROM	→ TO		
	NEVADA	AV	2600	→ 2998	91733	EL MONTE HIGH
	NEVADA	AV	2601	→ 2999	91733	EL MONTE HIGH
	NEVADA	AV	3000	→ 3098	91731	EL MONTE HIGH
	NEVADA	AV	3001	→ 3099	91731	EL MONTE HIGH
	NEVADA	AV	3100	→ 3198	91731	EL MONTE HIGH
	NEVADA	AV	3101	→ 3199	91731	EL MONTE HIGH
	NEVADA	AV	3200	→ 3298	91731	EL MONTE HIGH
	NEVADA	AV	3201	→ 3299	91731	EL MONTE HIGH
	NEVADA	AV	3300	→ 3398	91731	EL MONTE HIGH
	NEVADA	AV	3301	→ 3399	91731	EL MONTE HIGH
	NEVADA	AV	3400	→ 3498	91731	EL MONTE HIGH
	NEVADA	AV	3401	→ 3499	91731	EL MONTE HIGH
	NEVADA	AV	8700	→ 8798	91770	ROSEMEAD HIGH
	NEVADA	AV	8701	→ 8799	91770	ROSEMEAD HIGH
	NEVADA	ST	8900	→ 8998	91770	ROSEMEAD HIGH
	NEVADA	ST	8901	→ 8999	91770	ROSEMEAD HIGH
	NEW DEAL	AV	2700	→ 2898	91733	EL MONTE HIGH
	NEW DEAL	AV	2701	→ 2899	91733	EL MONTE HIGH
	NEWBY	AV	8900	→ 8998	91770	ROSEMEAD HIGH
	NEWBY	AV	8901	→ 8999	91770	ROSEMEAD HIGH
	NEWBY	AV	9000	→ 9010	91770	ROSEMEAD HIGH
	NEWBY	AV	9001	→ 9011	91770	ROSEMEAD HIGH
	NEWBY	AV	9012	→ 9198	91770	ROSEMEAD HIGH
	NEWBY	AV	9013	→ 9199	91770	ROSEMEAD HIGH
	NOLAN	ST	10900	→ 10998	91731	ARROYO HIGH
	NOLAN	ST	10901	→ 10999	91731	ARROYO HIGH
	NOLAN	ST	11100	→ 11198	91731	ARROYO HIGH
	NOLAN	ST	11101	→ 11199	91731	ARROYO HIGH
	NOREMA	ST	2100	→ 2142	91733	SOUTH EL MONTE HIGH
	NOREMA	ST	2101	→ 2141	91733	SOUTH EL MONTE HIGH
	NOREMA	ST	2143	→ 2199	91733	SOUTH EL MONTE HIGH
	NOREMA	ST	2144	→ 2198	91733	SOUTH EL MONTE HIGH
	NORWOOD	PL	8400	→ 8448	91770	ROSEMEAD HIGH
	NORWOOD	PL	8401	→ 8449	91770	ROSEMEAD HIGH
	NORWOOD	PL	8450	→ 8498	91770	ROSEMEAD HIGH
	NORWOOD	PL	8451	→ 8499	91770	ROSEMEAD HIGH
	NORWOOD	PL	8500	→ 8598	91770	ROSEMEAD HIGH
	NORWOOD	PL	8501	→ 8599	91770	ROSEMEAD HIGH
	NORWOOD	PL	8600	→ 8698	91770	ROSEMEAD HIGH
	NORWOOD	PL	8601	→ 8699	91770	ROSEMEAD HIGH
	NORWOOD	PL	8800	→ 8898	91770	ROSEMEAD HIGH
	NORWOOD	PL	8801	→ 8899	91770	ROSEMEAD HIGH

STREET DIRECTORY - July 2010

DIR	STREET NAME	TYPE	Address Range		ZIP	HIGH SCHOOL
			FROM	→ TO		
	OAK	ST	11000	→ 11098	91731	EL MONTE HIGH
	OAK	ST	11001	→ 11099	91731	EL MONTE HIGH
	OAK	ST	11100	→ 11216	91731	EL MONTE HIGH
	OAK	ST	11101	→ 11217	91731	EL MONTE HIGH
	OAK	ST	11218	→ 11228	91731	EL MONTE HIGH
	OAK	ST	11219	→ 11229	91731	EL MONTE HIGH
	OAK	ST	11230	→ 11298	91731	EL MONTE HIGH
	OAK	ST	11231	→ 11299	91731	EL MONTE HIGH
	OAKHURST		3700	→ 3748	91732	MOUNTAIN VIEW HIGH
	OAKHURST		3701	→ 3749	91732	MOUNTAIN VIEW HIGH
	OAKHURST		3750	→ 3810	91732	MOUNTAIN VIEW HIGH
	OAKHURST		3751	→ 3809	91732	MOUNTAIN VIEW HIGH
	OBEE	LN	11700	→ 11798	91732	ARROYO HIGH
	OBEE	LN	11701	→ 11799	91732	ARROYO HIGH
	OLNEY	ST	806	→ 814	91776	ROSEMEAD HIGH
	OLNEY	ST	807	→ 815	91776	ROSEMEAD HIGH
	OLNEY	ST	816	→ 844	91776	ROSEMEAD HIGH
	OLNEY	ST	817	→ 845	91776	ROSEMEAD HIGH
	OLNEY	ST	846	→ 874	91776	ROSEMEAD HIGH
	OLNEY	ST	847	→ 875	91776	ROSEMEAD HIGH
	OLNEY	ST	876	→ 898	91776	ROSEMEAD HIGH
	OLNEY	ST	877	→ 899	91776	ROSEMEAD HIGH
	OLNEY	ST	8315	→ 8399	91770	ROSEMEAD HIGH
	OLNEY	ST	8316	→ 8398	91770	ROSEMEAD HIGH
	OLNEY	ST	8400	→ 8428	91770	ROSEMEAD HIGH
	OLNEY	ST	8401	→ 8429	91770	ROSEMEAD HIGH
	OLNEY	ST	8430	→ 8454	91770	ROSEMEAD HIGH
	OLNEY	ST	8431	→ 8455	91770	ROSEMEAD HIGH
	OLNEY	ST	8456	→ 8498	91770	ROSEMEAD HIGH
	OLNEY	ST	8457	→ 8499	91770	ROSEMEAD HIGH
	OLNEY	ST	8500	→ 8540	91770	ROSEMEAD HIGH
	OLNEY	ST	8501	→ 8541	91770	ROSEMEAD HIGH
	OLNEY	ST	8542	→ 8580	91770	ROSEMEAD HIGH
	OLNEY	ST	8543	→ 8581	91770	ROSEMEAD HIGH
	OLNEY	ST	8600	→ 8698	91770	ROSEMEAD HIGH
	OLNEY	ST	8601	→ 8699	91770	ROSEMEAD HIGH
	OLNEY	ST	8700	→ 8798	91770	ROSEMEAD HIGH
	OLNEY	ST	8701	→ 8799	91770	ROSEMEAD HIGH
	OLNEY	ST	8800	→ 8830	91770	ROSEMEAD HIGH
	OLNEY	ST	8801	→ 8899	91770	ROSEMEAD HIGH
	OLNEY	ST	8900	→ 8998	91770	ROSEMEAD HIGH
	OLNEY	ST	8901	→ 8999	91770	ROSEMEAD HIGH
	OLNEY	ST	9400	→ 9432	91770	ROSEMEAD HIGH
	OLNEY	ST	9401	→ 9431	91770	ROSEMEAD HIGH
	OLNEY	ST	9433	→ 9499	91770	ROSEMEAD HIGH
	OLNEY	ST	9434	→ 9462	91770	ROSEMEAD HIGH
	OLNEY	ST	9464	→ 9528	91770	ROSEMEAD HIGH
	OLNEY	ST	9501	→ 9529	91770	ROSEMEAD HIGH
	OLNEY	ST	9530	→ 9558	91770	ROSEMEAD HIGH
	OLNEY	ST	9531	→ 9599	91770	ROSEMEAD HIGH
	OLNEY	ST	9560	→ 9698	91770	ROSEMEAD HIGH
	OLNEY	ST	9601	→ 9699	91770	ROSEMEAD HIGH
	OLNEY	ST	9700	→ 9798	91770	ROSEMEAD HIGH
	OLNEY	ST	9701	→ 9799	91770	ROSEMEAD HIGH
	OLNEY	ST	10100	→ 10198	91731	ROSEMEAD HIGH
	OLNEY	ST	10101	→ 10199	91731	ROSEMEAD HIGH
	OLNEY	ST	10200	→ 10204	91731	ROSEMEAD HIGH
	OLNEY	ST	10201	→ 10203	91731	ROSEMEAD HIGH
	OLNEY	ST	10205	→ 10299	91731	ROSEMEAD HIGH
	OLNEY	ST	10206	→ 10298	91731	ROSEMEAD HIGH

STREET DIRECTORY - July 2010

DIR	STREET NAME	TYPE	Address Range		ZIP	HIGH SCHOOL
			FROM	→ TO		
	OLNEY	ST	10300	→ 10398	91731	ROSEMEAD HIGH
	OLNEY	ST	10301	→ 10399	91731	ROSEMEAD HIGH
	ORCHARD	ST	11100	→ 11198	91731	ARROYO HIGH
	ORCHARD	ST	11101	→ 11199	91731	ARROYO HIGH
	ORCHARD	ST	11200	→ 11318	91731	ARROYO HIGH
	ORCHARD	ST	11201	→ 11319	91731	ARROYO HIGH
	ORCHARD	ST	11320	→ 11398	91731	ARROYO HIGH
	ORCHARD	ST	11321	→ 11399	91731	ARROYO HIGH
	OWENS	WY	10600	→ 10698	91733	EL MONTE HIGH
	OWENS	WY	10601	→ 10699	91733	EL MONTE HIGH
	OWENS	WY	10700	→ 10738	91733	EL MONTE HIGH
	OWENS	WY	10701	→ 10739	91733	EL MONTE HIGH
	OWENS	WY	10740	→ 10798	91733	EL MONTE HIGH
	OWENS	WY	10741	→ 10799	91733	EL MONTE HIGH
	OWENS	WY	10800	→ 10898	91733	EL MONTE HIGH
	OWENS	WY	10801	→ 10899	91733	EL MONTE HIGH

STREET DIRECTORY - July 2010

DIR	STREET NAME	TYPE	Address Range		ZIP	HIGH SCHOOL
			FROM	→ TO		
	PAL MAL	AV	4600	→ 4628	91731	ARROYO HIGH
	PAL MAL	AV	4601	→ 4631	91731	ARROYO HIGH
	PAL MAL	AV	4630	→ 4678	91731	ARROYO HIGH
	PAL MAL	AV	4633	→ 4699	91731	ARROYO HIGH
	PAL MAL	AV	4680	→ 4718	91731	ARROYO HIGH
	PAL MAL	AV	4701	→ 4725	91731	ARROYO HIGH
	PAL MAL	AV	4720	→ 4758	91731	ARROYO HIGH
	PAL MAL	AV	4727	→ 4759	91731	ARROYO HIGH
	PAL MAL	AV	4760	→ 4798	91731	ARROYO HIGH
	PAL MAL	AV	4761	→ 4799	91731	ARROYO HIGH
	PAL MAL	AV	4800	→ 4812	91780	ROSEMEAD HIGH
	PAL MAL	AV	4801	→ 4813	91780	ROSEMEAD HIGH
	PAL MAL	AV	4812	→ 4824	91780	ROSEMEAD HIGH
	PAL MAL	AV	4813	→ 4825	91780	ROSEMEAD HIGH
	PAL MAL	AV	4826	→ 4898	91780	ROSEMEAD HIGH
	PAL MAL	AV	4827	→ 4899	91780	ROSEMEAD HIGH
	PAL MAL	AV	4900	→ 4916	91780	ROSEMEAD HIGH
	PAL MAL	AV	4901	→ 4915	91780	ROSEMEAD HIGH
	PAL MAL	AV	4917	→ 4941	91780	ROSEMEAD HIGH
	PAL MAL	AV	4918	→ 4940	91780	ROSEMEAD HIGH
	PAL MAL	AV	4942	→ 4998	91780	ROSEMEAD HIGH
	PAL MAL	AV	4943	→ 4999	91780	ROSEMEAD HIGH
	PAL MAL	AV	5000	→ 5098	91780	ROSEMEAD HIGH
	PAL MAL	AV	5001	→ 5099	91780	ROSEMEAD HIGH
	PAL MAL	AV	5100	→ 5198	91780	ROSEMEAD HIGH
	PAL MAL	AV	5101	→ 5199	91780	ROSEMEAD HIGH
	PAL MAL	AV	5200	→ 5298	91780	ROSEMEAD HIGH
	PAL MAL	AV	5201	→ 5299	91780	ROSEMEAD HIGH
	PALM	CT	3500	→ 3598	91731	EL MONTE HIGH
	PALM	CT	3501	→ 3599	91731	EL MONTE HIGH
	PAMELA	AV	5000	→ 5038	91732	ARROYO HIGH
	PAMELA	AV	5001	→ 5039	91732	ARROYO HIGH
	PARKWAY	DR	1800	→ 1998	91733	SOUTH EL MONTE HIGH
	PARKWAY	DR	1801	→ 1999	91733	SOUTH EL MONTE HIGH
	PARKWAY	DR	2000	→ 2068	91733	MOUNTAIN VIEW HIGH
	PARKWAY	DR	2001	→ 2069	91733	MOUNTAIN VIEW HIGH
	PARKWAY	DR	2070	→ 2132	91733	MOUNTAIN VIEW HIGH
	PARKWAY	DR	2071	→ 2133	91733	MOUNTAIN VIEW HIGH
	PARKWAY	DR	2134	→ 2198	91732	MOUNTAIN VIEW HIGH
	PARKWAY	DR	2135	→ 2199	91732	MOUNTAIN VIEW HIGH
	PARKWAY	DR	2200	→ 2298	91732	MOUNTAIN VIEW HIGH
	PARKWAY	DR	2201	→ 2299	91732	MOUNTAIN VIEW HIGH
	PARKWAY	DR	2300	→ 2326	91732	MOUNTAIN VIEW HIGH
	PARKWAY	DR	2301	→ 2327	91732	MOUNTAIN VIEW HIGH
	PARKWAY	DR	2328	→ 2398	91732	MOUNTAIN VIEW HIGH
	PARKWAY	DR	2329	→ 2399	91732	MOUNTAIN VIEW HIGH
	PARKWAY	DR	2400	→ 2426	91732	MOUNTAIN VIEW HIGH
	PARKWAY	DR	2401	→ 2427	91732	MOUNTAIN VIEW HIGH
	PARKWAY	DR	2428	→ 2498	91732	MOUNTAIN VIEW HIGH
	PARKWAY	DR	2429	→ 2499	91732	MOUNTAIN VIEW HIGH
	PARKWAY	DR	2500	→ 2534	91732	MOUNTAIN VIEW HIGH
	PARKWAY	DR	2501	→ 2535	91732	MOUNTAIN VIEW HIGH
	PARKWAY	DR	2536	→ 2598	91732	MOUNTAIN VIEW HIGH
	PARKWAY	DR	2537	→ 2599	91732	MOUNTAIN VIEW HIGH
	PARKWAY	DR	2600	→ 2698	91732	MOUNTAIN VIEW HIGH
	PARKWAY	DR	2601	→ 2699	91732	MOUNTAIN VIEW HIGH
	PARKWAY	DR	2700	→ 2798	91732	MOUNTAIN VIEW HIGH
	PARKWAY	DR	2701	→ 2799	91732	MOUNTAIN VIEW HIGH
	PARKWAY	DR	2800	→ 2898	91732	MOUNTAIN VIEW HIGH
	PARKWAY	DR	2801	→ 2899	91732	MOUNTAIN VIEW HIGH

STREET DIRECTORY - July 2010

DIR	STREET NAME	TYPE	Address Range		ZIP	HIGH SCHOOL
			FROM	→ TO		
	PARKWAY	DR	2900	→ 2998	91732	MOUNTAIN VIEW HIGH
	PARKWAY	DR	2901	→ 2999	91732	MOUNTAIN VIEW HIGH
	PARLIN	ST	11200	→ 11298	91733	SOUTH EL MONTE HIGH
	PARLIN	ST	11201	→ 11299	91733	SOUTH EL MONTE HIGH
	PARMERTON	AV	5300	→ 5498	91780	ARROYO HIGH
	PARMERTON	AV	5301	→ 5499	91780	ARROYO HIGH
	PARMERTON	AV	5500	→ 5598	91780	ARROYO HIGH
	PARMERTON	AV	5501	→ 5599	91780	ARROYO HIGH
	PAULSON	AV	2500	→ 2534	91733	SOUTH EL MONTE HIGH
	PAULSON	AV	2501	→ 2573	91733	SOUTH EL MONTE HIGH
	PAULSON	AV	2536	→ 2598	91733	SOUTH EL MONTE HIGH
	PAULSON	AV	2575	→ 2599	91733	SOUTH EL MONTE HIGH
s	PECK	RD	1050	→ 1098	91733	SOUTH EL MONTE HIGH
s	PECK	RD	1051	→ 1099	90660	SOUTH EL MONTE HIGH
s	PECK	RD	3100	→ 3102	91706	ARROYO HIGH
s	PECK	RD	3101	→ 3103	91006	ARROYO HIGH
s	PECK	RD	3104	→ 3224	91706	ARROYO HIGH
s	PECK	RD	3105	→ 3225	91006	ARROYO HIGH
	PECK	RD	1100	→ 1146	91733	SOUTH EL MONTE HIGH
	PECK	RD	1101	→ 1147	91733	SOUTH EL MONTE HIGH
	PECK	RD	1148	→ 1198	91733	SOUTH EL MONTE HIGH
	PECK	RD	1149	→ 1199	91733	SOUTH EL MONTE HIGH
	PECK	RD	1200	→ 1232	91733	SOUTH EL MONTE HIGH
	PECK	RD	1201	→ 1233	91733	SOUTH EL MONTE HIGH
	PECK	RD	1232	→ 1264	91733	SOUTH EL MONTE HIGH
	PECK	RD	1233	→ 1265	91733	SOUTH EL MONTE HIGH
	PECK	RD	1266	→ 1298	91733	SOUTH EL MONTE HIGH
	PECK	RD	1267	→ 1299	91733	SOUTH EL MONTE HIGH
	PECK	RD	1300	→ 1348	91733	SOUTH EL MONTE HIGH
	PECK	RD	1301	→ 1349	91733	SOUTH EL MONTE HIGH
	PECK	RD	1350	→ 1398	91733	SOUTH EL MONTE HIGH
	PECK	RD	1351	→ 1399	91733	SOUTH EL MONTE HIGH
	PECK	RD	1400	→ 1410	91733	SOUTH EL MONTE HIGH
	PECK	RD	1401	→ 1411	91733	SOUTH EL MONTE HIGH
	PECK	RD	1412	→ 1448	91733	SOUTH EL MONTE HIGH
	PECK	RD	1413	→ 1449	91733	SOUTH EL MONTE HIGH
	PECK	RD	1450	→ 1498	91733	SOUTH EL MONTE HIGH
	PECK	RD	1451	→ 1499	91733	SOUTH EL MONTE HIGH
	PECK	RD	1500	→ 1598	91733	SOUTH EL MONTE HIGH
	PECK	RD	1501	→ 1599	91733	SOUTH EL MONTE HIGH
	PECK	RD	2000	→ 2020	91733	MOUNTAIN VIEW HIGH
	PECK	RD	2001	→ 2021	91733	SOUTH EL MONTE HIGH
	PECK	RD	2022	→ 2098	91733	MOUNTAIN VIEW HIGH
	PECK	RD	2023	→ 2099	91733	SOUTH EL MONTE HIGH
	PECK	RD	2100	→ 2102	91733	MOUNTAIN VIEW HIGH
	PECK	RD	2101	→ 2103	91733	SOUTH EL MONTE HIGH
	PECK	RD	2104	→ 2124	91733	MOUNTAIN VIEW HIGH
	PECK	RD	2105	→ 2125	91733	SOUTH EL MONTE HIGH
	PECK	RD	2126	→ 2134	91733	MOUNTAIN VIEW HIGH
	PECK	RD	2127	→ 2133	91733	SOUTH EL MONTE HIGH
	PECK	RD	2135	→ 2149	91733	SOUTH EL MONTE HIGH
	PECK	RD	2136	→ 2150	91733	MOUNTAIN VIEW HIGH
	PECK	RD	2151	→ 2191	91733	SOUTH EL MONTE HIGH
	PECK	RD	2152	→ 2190	91733	MOUNTAIN VIEW HIGH
	PECK	RD	2192	→ 2198	91733	MOUNTAIN VIEW HIGH
	PECK	RD	2193	→ 2199	91733	SOUTH EL MONTE HIGH
	PECK	RD	2200	→ 2294	91732	MOUNTAIN VIEW HIGH
	PECK	RD	2201	→ 2207	91733	SOUTH EL MONTE HIGH
	PECK	RD	2209	→ 2299	91733	SOUTH EL MONTE HIGH
	PECK	RD	2296	→ 2298	91732	MOUNTAIN VIEW HIGH

STREET DIRECTORY - July 2010

DIR	STREET NAME	TYPE	Address Range		ZIP	HIGH SCHOOL
			FROM	→ TO		
	PECK	RD	2300	→ 2330	91732	MOUNTAIN VIEW HIGH
	PECK	RD	2301	→ 2331	91733	SOUTH EL MONTE HIGH
	PECK	RD	2332	→ 2350	91732	MOUNTAIN VIEW HIGH
	PECK	RD	2333	→ 2351	91733	SOUTH EL MONTE HIGH
	PECK	RD	2352	→ 2398	91733	SOUTH EL MONTE HIGH
	PECK	RD	2353	→ 2399	91733	SOUTH EL MONTE HIGH
	PECK	RD	2400	→ 2498	91733	EL MONTE HIGH
	PECK	RD	2401	→ 2499	91733	EL MONTE HIGH
	PECK	RD	2500	→ 2598	91733	EL MONTE HIGH
	PECK	RD	2501	→ 2599	91733	EL MONTE HIGH
	PECK	RD	2600	→ 2698	91732	EL MONTE HIGH
	PECK	RD	2601	→ 2699	91733	EL MONTE HIGH
	PECK	RD	2700	→ 2798	91732	EL MONTE HIGH
	PECK	RD	2701	→ 2799	91733	EL MONTE HIGH
	PECK	RD	2800	→ 2898	91732	EL MONTE HIGH
	PECK	RD	2801	→ 2899	91733	EL MONTE HIGH
	PECK	RD	3000	→ 3030	91731	EL MONTE HIGH
	PECK	RD	3001	→ 3031	91731	EL MONTE HIGH
	PECK	RD	3032	→ 3098	91731	EL MONTE HIGH
	PECK	RD	3033	→ 3099	91731	EL MONTE HIGH
	PECK	RD	3100	→ 3118	91731	EL MONTE HIGH
	PECK	RD	3101	→ 3117	91731	EL MONTE HIGH
	PECK	RD	3119	→ 3123	91731	EL MONTE HIGH
	PECK	RD	3120	→ 3124	91731	EL MONTE HIGH
	PECK	RD	3125	→ 3135	91731	EL MONTE HIGH
	PECK	RD	3126	→ 3136	91732	EL MONTE HIGH
	PECK	RD	3137	→ 3249	91731	EL MONTE HIGH
	PECK	RD	3138	→ 3248	91732	EL MONTE HIGH
	PECK	RD	3226	→ 3260	91706	ARROYO HIGH
	PECK	RD	3227	→ 3261	91006	ARROYO HIGH
	PECK	RD	3250	→ 3262	91732	EL MONTE HIGH
	PECK	RD	3251	→ 3263	91731	EL MONTE HIGH
	PECK	RD	3263	→ 3299	91006	ARROYO HIGH
	PECK	RD	3264	→ 3270	91732	EL MONTE HIGH
	PECK	RD	3265	→ 3271	91731	EL MONTE HIGH
	PECK	RD	3272	→ 3274	91732	EL MONTE HIGH
	PECK	RD	3273	→ 3275	91731	EL MONTE HIGH
	PECK	RD	3274	→ 3298	91731	EL MONTE HIGH
	PECK	RD	3275	→ 3299	91731	EL MONTE HIGH
	PECK	RD	3300	→ 3324	91732	EL MONTE HIGH
	PECK	RD	3301	→ 3325	91731	EL MONTE HIGH
	PECK	RD	3324	→ 3348	91731	EL MONTE HIGH
	PECK	RD	3325	→ 3349	91731	EL MONTE HIGH
	PECK	RD	3350	→ 3374	91731	EL MONTE HIGH
	PECK	RD	3351	→ 3375	91731	EL MONTE HIGH
	PECK	RD	3374	→ 3398	91731	EL MONTE HIGH
	PECK	RD	3375	→ 3399	91731	EL MONTE HIGH
	PECK	RD	3400	→ 3434	91731	EL MONTE HIGH
	PECK	RD	3401	→ 3439	91731	EL MONTE HIGH
	PECK	RD	3436	→ 3498	91731	EL MONTE HIGH
	PECK	RD	3441	→ 3499	91731	EL MONTE HIGH
	PECK	RD	3500	→ 3534	91732	EL MONTE HIGH
	PECK	RD	3501	→ 3533	91731	EL MONTE HIGH
	PECK	RD	3535	→ 3565	91731	EL MONTE HIGH
	PECK	RD	3536	→ 3570	91732	EL MONTE HIGH
	PECK	RD	3567	→ 3583	91731	EL MONTE HIGH
	PECK	RD	3572	→ 3584	91732	EL MONTE HIGH
	PECK	RD	3583	→ 3599	91731	EL MONTE HIGH
	PECK	RD	3586	→ 3598	91732	EL MONTE HIGH
	PECK	RD	3600	→ 3648	91732	EL MONTE HIGH

STREET DIRECTORY - July 2010

DIR	STREET NAME	TYPE	Address Range		ZIP	HIGH SCHOOL
			FROM	→ TO		
	PECK	RD	3601	→ 3653	91731	EL MONTE HIGH
	PECK	RD	3650	→ 3698	91732	EL MONTE HIGH
	PECK	RD	3655	→ 3707	91731	EL MONTE HIGH
	PECK	RD	3700	→ 3798	91732	EL MONTE HIGH
	PECK	RD	3709	→ 3799	91731	EL MONTE HIGH
	PECK	RD	3800	→ 3804	91732	ARROYO & MNT VIEW
	PECK	RD	3801	→ 3805	91731	ARROYO & MNT VIEW
	PECK	RD	3812	→ 3854	91732	ARROYO & MNT VIEW
	PECK	RD	3813	→ 3855	91731	ARROYO & MNT VIEW
	PECK	RD	3856	→ 3898	91732	ARROYO & MNT VIEW
	PECK	RD	3857	→ 3899	91731	ARROYO & MNT VIEW
	PECK	RD	3900	→ 4022	91732	ARROYO & MNT VIEW
	PECK	RD	3901	→ 4023	91731	ARROYO & MNT VIEW
	PECK	RD	4024	→ 4060	91732	ARROYO & MNT VIEW
	PECK	RD	4025	→ 4061	91731	ARROYO & MNT VIEW
	PECK	RD	4062	→ 4098	91732	ARROYO & MNT VIEW
	PECK	RD	4063	→ 4099	91732	ARROYO & MNT VIEW
	PECK	RD	4100	→ 4198	91732	ARROYO & MNT VIEW
	PECK	RD	4101	→ 4199	91732	ARROYO & MNT VIEW
	PECK	RD	4200	→ 4252	91732	ARROYO & MNT VIEW
	PECK	RD	4201	→ 4253	91732	ARROYO & MNT VIEW
	PECK	RD	4254	→ 4298	91732	ARROYO & MNT VIEW
	PECK	RD	4255	→ 4299	91732	ARROYO & MNT VIEW
	PECK	RD	4300	→ 4348	91732	ARROYO HIGH
	PECK	RD	4301	→ 4349	91732	ARROYO HIGH
	PECK	RD	4350	→ 4398	91732	ARROYO HIGH
	PECK	RD	4351	→ 4399	91732	ARROYO HIGH
	PECK	RD	4400	→ 4420	91732	ARROYO HIGH
	PECK	RD	4401	→ 4421	91732	ARROYO HIGH
	PECK	RD	4422	→ 4498	91732	ARROYO HIGH
	PECK	RD	4423	→ 4499	91732	ARROYO HIGH
	PECK	RD	4500	→ 4534	91732	ARROYO HIGH
	PECK	RD	4501	→ 4533	91732	ARROYO HIGH
	PECK	RD	4535	→ 4581	91732	ARROYO HIGH
	PECK	RD	4536	→ 4580	91732	ARROYO HIGH
	PECK	RD	4582	→ 4610	91732	ARROYO HIGH
	PECK	RD	4583	→ 4599	91732	ARROYO HIGH
	PECK	RD	4601	→ 4699	91732	ARROYO HIGH
	PECK	RD	4612	→ 4698	91732	ARROYO HIGH
	PECK	RD	4700	→ 4786	91732	ARROYO HIGH
	PECK	RD	4701	→ 4787	91732	ARROYO HIGH
	PECK	RD	4788	→ 4798	91732	ARROYO HIGH
	PECK	RD	4789	→ 4799	91732	ARROYO HIGH
	PECK	RD	4800	→ 4812	91732	ARROYO HIGH
	PECK	RD	4801	→ 4805	91732	ARROYO HIGH
	PECK	RD	4807	→ 4847	91732	ARROYO HIGH
	PECK	RD	4814	→ 4898	91732	ARROYO HIGH
	PECK	RD	4849	→ 4923	91732	ARROYO HIGH
	PECK	RD	4900	→ 4948	91732	ARROYO HIGH
	PECK	RD	4925	→ 4999	91732	ARROYO HIGH
	PECK	RD	4950	→ 4998	91732	ARROYO HIGH
	PECK	RD	5000	→ 5098	91732	ARROYO HIGH
	PECK	RD	5001	→ 5089	91732	ARROYO HIGH
	PECK	RD	5091	→ 5099	91732	ARROYO HIGH
	PECK	RD	5100	→ 5108	91732	ARROYO HIGH
	PECK	RD	5101	→ 5199	91732	ARROYO HIGH
	PECK	RD	5110	→ 5198	91732	ARROYO HIGH
	PECK	RD	5200	→ 5226	91732	ARROYO HIGH
	PECK	RD	5201	→ 5227	91732	ARROYO HIGH
	PECK	RD	5228	→ 5298	91732	ARROYO HIGH

STREET DIRECTORY - July 2010

DIR	STREET NAME	TYPE	Address Range		ZIP	HIGH SCHOOL
			FROM	→ TO		
	PECK	RD	5229	→ 5311	91732	ARROYO HIGH
	PECK	RD	5300	→ 5348	91732	ARROYO HIGH
	PECK	RD	5313	→ 5355	91732	ARROYO HIGH
	PECK	RD	5350	→ 5398	91732	ARROYO HIGH
	PECK	RD	5357	→ 5399	91006	ARROYO HIGH
	PECK	RD	5400	→ 5416	91732	ARROYO HIGH
	PECK	RD	5401	→ 5417	91006	ARROYO HIGH
	PECK	RD	5418	→ 5434	91732	ARROYO HIGH
	PECK	RD	5419	→ 5435	91006	ARROYO HIGH
	PECK	RD	5436	→ 5438	91732	ARROYO HIGH
	PECK	RD	5437	→ 5439	91006	ARROYO HIGH
	PECK	RD	5440	→ 5442	91732	ARROYO HIGH
	PECK	RD	5441	→ 5443	91006	ARROYO HIGH
	PECK	RD	5444	→ 5446	91006	ARROYO HIGH
	PECK	RD	5445	→ 5445	91006	ARROYO HIGH
	PECK	RD	5511	→ 5599	91006	ARROYO HIGH
	PECK	RD	5512	→ 5598	91006	ARROYO HIGH
	PECK	RD	5600	→ 5612	91006	ARROYO HIGH
	PECK	RD	5601	→ 5613	91006	ARROYO HIGH
	PECK	RD	5614	→ 5698	91706	ARROYO HIGH
	PECK	RD	5615	→ 5699	91006	ARROYO HIGH
	PECK	RD	5798	→ 5700	91706	ARROYO HIGH
	PENN MAR	AV	1200	→ 1298	91733	SOUTH EL MONTE HIGH
	PENN MAR	AV	1201	→ 1299	91733	SOUTH EL MONTE HIGH
	PENN MAR	AV	1300	→ 1398	91733	SOUTH EL MONTE HIGH
	PENN MAR	AV	1301	→ 1399	91733	SOUTH EL MONTE HIGH
	PENN MAR	AV	1500	→ 1530	91733	SOUTH EL MONTE HIGH
	PENN MAR	AV	1501	→ 1531	91733	SOUTH EL MONTE HIGH
	PENN MAR	AV	1532	→ 1598	91733	SOUTH EL MONTE HIGH
	PENN MAR	AV	1533	→ 1599	91733	SOUTH EL MONTE HIGH
	PENN MAR	AV	1600	→ 1698	91733	SOUTH EL MONTE HIGH
	PENN MAR	AV	1601	→ 1699	91733	SOUTH EL MONTE HIGH
	PENN MAR	AV	1700	→ 1798	91733	SOUTH EL MONTE HIGH
	PENN MAR	AV	1701	→ 1799	91733	SOUTH EL MONTE HIGH
	PENN MAR	AV	1800	→ 1998	91733	SOUTH EL MONTE HIGH
	PENN MAR	AV	1801	→ 1999	91733	SOUTH EL MONTE HIGH
	PENN MAR	AV	2200	→ 2260	91732	MOUNTAIN VIEW HIGH
	PENN MAR	AV	2201	→ 2265	91732	MOUNTAIN VIEW HIGH
	PENN MAR	AV	2262	→ 2308	91732	MOUNTAIN VIEW HIGH
	PENN MAR	AV	2267	→ 2315	91732	MOUNTAIN VIEW HIGH
	PENN MAR	AV	2310	→ 2398	91732	MOUNTAIN VIEW HIGH
	PENN MAR	AV	2317	→ 2399	91732	MOUNTAIN VIEW HIGH
	PENN MAR	AV	2600	→ 2798	91732	MOUNTAIN VIEW HIGH
	PENN MAR	AV	2601	→ 2799	91732	MOUNTAIN VIEW HIGH
	PENN MAR	AV	3300	→ 3518	91732	MOUNTAIN VIEW HIGH
	PENN MAR	AV	3301	→ 3519	91732	MOUNTAIN VIEW HIGH
	PENN MAR	AV	3520	→ 3538	91732	MOUNTAIN VIEW HIGH
	PENN MAR	AV	3521	→ 3541	91732	MOUNTAIN VIEW HIGH
	PENN MAR	AV	3540	→ 3598	91732	MOUNTAIN VIEW HIGH
	PENN MAR	AV	3543	→ 3599	91732	MOUNTAIN VIEW HIGH
	PENN MAR	AV	3600	→ 3798	91732	MOUNTAIN VIEW HIGH
	PENN MAR	AV	3601	→ 3799	91732	MOUNTAIN VIEW HIGH
	PENN MAR	AV	3800	→ 3910	91732	MOUNTAIN VIEW HIGH
	PENN MAR	AV	3801	→ 3911	91732	MOUNTAIN VIEW HIGH
	PENN MAR	AV	3912	→ 4020	91732	MOUNTAIN VIEW HIGH
	PENN MAR	AV	3913	→ 4021	91732	MOUNTAIN VIEW HIGH
	PENN MAR	AV	4022	→ 4098	91732	MOUNTAIN VIEW HIGH
	PENN MAR	AV	4023	→ 4099	91732	MOUNTAIN VIEW HIGH
	PENN MAR	AV	4200	→ 4228	91732	ARROYO & MNT VIEW
	PENN MAR	AV	4201	→ 4229	91732	ARROYO & MNT VIEW

STREET DIRECTORY - July 2010

DIR	STREET NAME	TYPE	Address Range		ZIP	HIGH SCHOOL
			FROM	→ TO		
	PENN MAR	AV	4230	→ 4250	91732	ARROYO & MNT VIEW
	PENN MAR	AV	4231	→ 4251	91732	ARROYO & MNT VIEW
	PENN MAR	AV	4252	→ 4262	91732	ARROYO & MNT VIEW
	PENN MAR	AV	4253	→ 4263	91732	ARROYO & MNT VIEW
	PENN MAR	AV	4264	→ 4298	91732	ARROYO & MNT VIEW
	PENN MAR	AV	4265	→ 4299	91732	ARROYO & MNT VIEW
	PENN MAR	AV	4300	→ 4398	91732	ARROYO HIGH
	PENN MAR	AV	4301	→ 4399	91732	ARROYO HIGH
	PERSIMMON	AV	4800	→ 4856	91731	ARROYO HIGH
	PERSIMMON	AV	4801	→ 4857	91780	ARROYO HIGH
	PERSIMMON	AV	4858	→ 4898	91780	ARROYO HIGH
	PERSIMMON	AV	4859	→ 4899	91780	ARROYO HIGH
	PERSIMMON	AV	4900	→ 4998	91780	ARROYO HIGH
	PERSIMMON	AV	4901	→ 4999	91780	ARROYO HIGH
	PERSIMMON	AV	5000	→ 5018	91780	ARROYO HIGH
	PERSIMMON	AV	5001	→ 5021	91780	ARROYO HIGH
	PERSIMMON	AV	5020	→ 5098	91780	ARROYO HIGH
	PERSIMMON	AV	5023	→ 5099	91780	ARROYO HIGH
	PERSIMMON	AV	5100	→ 5124	91780	ARROYO HIGH
	PERSIMMON	AV	5101	→ 5123	91780	ARROYO HIGH
	PERSIMMON	AV	5125	→ 5199	91780	ARROYO HIGH
	PERSIMMON	AV	5126	→ 5198	91780	ARROYO HIGH
	PERSIMMON	AV	5200	→ 5298	91780	ARROYO HIGH
	PERSIMMON	AV	5201	→ 5299	91780	ARROYO HIGH
	PERSIMMON	AV	5300	→ 5498	91780	ARROYO HIGH
	PERSIMMON	AV	5301	→ 5499	91780	ARROYO HIGH
	PERSIMMON	AV	5500	→ 5528	91780	ARROYO HIGH
	PERSIMMON	AV	5501	→ 5527	91780	ARROYO HIGH
	PERSIMMON	AV	5529	→ 5651	91780	ARROYO HIGH
	PERSIMMON	AV	5530	→ 5650	91780	ARROYO HIGH
	PERSIMMON	AV	5652	→ 5698	91007	ARROYO HIGH
	PERSIMMON	AV	5653	→ 5699	91007	ARROYO HIGH
	PICKERING	WY	11600	→ 11698	91732	ARROYO HIGH
	PICKERING	WY	11601	→ 11699	91732	ARROYO HIGH
	PICKERING	WY	11700	→ 11798	91732	ARROYO HIGH
	PICKERING	WY	11701	→ 11799	91732	ARROYO HIGH
	PINE	AV	3700	→ 3798	91731	ARROYO HIGH
	PINE	AV	3701	→ 3799	91731	ARROYO HIGH
	PINE	AV	3800	→ 3898	91731	ARROYO HIGH
	PINE	AV	3801	→ 3899	91731	ARROYO HIGH
	PINE	AV	3900	→ 4098	91731	ARROYO HIGH
	PINE	AV	3901	→ 4099	91731	ARROYO HIGH
	PINE	AV	4100	→ 4198	91732	ARROYO HIGH
	PINE	AV	4101	→ 4199	91732	ARROYO HIGH
	PINEHURST		12500	→ 12548	91732	MOUNTAIN VIEW HIGH
	PINEHURST		12501	→ 12549	91732	MOUNTAIN VIEW HIGH
	PINEHURST		12550	→ 12598	91732	MOUNTAIN VIEW HIGH
	PINEHURST		12551	→ 12599	91732	MOUNTAIN VIEW HIGH
	PINEVILLE	ST	12100	→ 12198	91732	MOUNTAIN VIEW HIGH
	PINEVILLE	ST	12101	→ 12199	91732	MOUNTAIN VIEW HIGH
	PINEVILLE	ST	12200	→ 12298	91732	MOUNTAIN VIEW HIGH
	PINEVILLE	ST	12201	→ 12299	91732	MOUNTAIN VIEW HIGH
	PINEVILLE	ST	12600	→ 12614	91732	MOUNTAIN VIEW HIGH
	PINEVILLE	ST	12601	→ 12615	91732	MOUNTAIN VIEW HIGH
	PINEVILLE	ST	12616	→ 12642	91732	MOUNTAIN VIEW HIGH
	PINEVILLE	ST	12617	→ 12643	91732	MOUNTAIN VIEW HIGH
	PINEVILLE	ST	12644	→ 12698	91732	MOUNTAIN VIEW HIGH
	PINEVILLE	ST	12645	→ 12699	91732	MOUNTAIN VIEW HIGH
	PISTACHE	LN	4400	→ 4598	91770	ROSEMEAD HIGH
	PISTACHE	LN	4401	→ 4599	91770	ROSEMEAD HIGH

STREET DIRECTORY - July 2010

DIR	STREET NAME	TYPE	Address Range		ZIP	HIGH SCHOOL
			FROM	→ TO		
	PITKIN	ST	9200	→ 9398	91770	ROSEMEAD HIGH
	PITKIN	ST	9201	→ 9399	91770	ROSEMEAD HIGH
	PITKIN	ST	9400	→ 9498	91770	ROSEMEAD HIGH
	PITKIN	ST	9401	→ 9499	91770	ROSEMEAD HIGH
	POINSETTIA	ST	12300	→ 12398	91732	MOUNTAIN VIEW HIGH
	POINSETTIA	ST	12301	→ 12399	91732	MOUNTAIN VIEW HIGH
	POINSETTIA	ST	12400	→ 12426	91732	MOUNTAIN VIEW HIGH
	POINSETTIA	ST	12401	→ 12429	91732	MOUNTAIN VIEW HIGH
	POINSETTIA	ST	12428	→ 12598	91732	MOUNTAIN VIEW HIGH
	POINSETTIA	ST	12431	→ 12599	91732	MOUNTAIN VIEW HIGH
	PONDEROSA		3600	→ 3648	91732	MOUNTAIN VIEW HIGH
	PONDEROSA		3601	→ 3649	91732	MOUNTAIN VIEW HIGH
	PONDEROSA		3650	→ 3698	91732	MOUNTAIN VIEW HIGH
	PONDEROSA		3651	→ 3699	91732	MOUNTAIN VIEW HIGH
	POTRERO	AV	1000	→ 1224	91733	SOUTH EL MONTE HIGH
	POTRERO	AV	1001	→ 1225	91733	SOUTH EL MONTE HIGH
	POTRERO	AV	1226	→ 1262	91733	SOUTH EL MONTE HIGH
	POTRERO	AV	1227	→ 1263	91733	SOUTH EL MONTE HIGH
	POTRERO	AV	1264	→ 1298	91733	SOUTH EL MONTE HIGH
	POTRERO	AV	1265	→ 1299	91733	SOUTH EL MONTE HIGH
	POTRERO	AV	1300	→ 1398	91733	SOUTH EL MONTE HIGH
	POTRERO	AV	1301	→ 1399	91733	SOUTH EL MONTE HIGH
	POTRERO	AV	1400	→ 1440	91733	SOUTH EL MONTE HIGH
	POTRERO	AV	1401	→ 1441	91733	SOUTH EL MONTE HIGH
	POTRERO	AV	1442	→ 1498	91733	SOUTH EL MONTE HIGH
	POTRERO	AV	1443	→ 1499	91733	SOUTH EL MONTE HIGH
	POTRERO	AV	1500	→ 1574	91733	SOUTH EL MONTE HIGH
	POTRERO	AV	1501	→ 1575	91733	SOUTH EL MONTE HIGH
	POTRERO	AV	1576	→ 1650	91733	SOUTH EL MONTE HIGH
	POTRERO	AV	1577	→ 1651	91733	SOUTH EL MONTE HIGH
	POTRERO	AV	1652	→ 1726	91733	SOUTH EL MONTE HIGH
	POTRERO	AV	1653	→ 1727	91733	SOUTH EL MONTE HIGH
	POTRERO	AV	1728	→ 1798	91733	SOUTH EL MONTE HIGH
	POTRERO	AV	1729	→ 1799	91733	SOUTH EL MONTE HIGH
	POTRERO	AV	1800	→ 1998	91733	SOUTH EL MONTE HIGH
	POTRERO	AV	1801	→ 1999	91733	SOUTH EL MONTE HIGH
	POTRERO	AV	2000	→ 2098	91733	SOUTH EL MONTE HIGH
	POTRERO	AV	2001	→ 2099	91733	SOUTH EL MONTE HIGH
	POTRERO	AV	2100	→ 2198	91733	SOUTH EL MONTE HIGH
	POTRERO	AV	2101	→ 2199	91733	SOUTH EL MONTE HIGH
	POTRERO	AV	2200	→ 2214	91733	SOUTH EL MONTE HIGH
	POTRERO	AV	2201	→ 2217	91733	SOUTH EL MONTE HIGH
	POTRERO	AV	2216	→ 2398	91733	SOUTH EL MONTE HIGH
	POTRERO	AV	2219	→ 2399	91733	SOUTH EL MONTE HIGH
	POTRERO	AV	2400	→ 2428	91733	SOUTH EL MONTE HIGH
	POTRERO	AV	2401	→ 2431	91733	SOUTH EL MONTE HIGH
	POTRERO	AV	2430	→ 2498	91733	SOUTH EL MONTE HIGH
	POTRERO	AV	2433	→ 2499	91733	SOUTH EL MONTE HIGH
	POTRERO	AV	2500	→ 2532	91733	SOUTH EL MONTE HIGH
	POTRERO	AV	2501	→ 2535	91733	SOUTH EL MONTE HIGH
	POTRERO	AV	2534	→ 2598	91733	SOUTH EL MONTE HIGH
	POTRERO	AV	2537	→ 2599	91733	SOUTH EL MONTE HIGH
	POTRERO	AV	2600	→ 2798	91733	SOUTH EL MONTE HIGH
	POTRERO	AV	2601	→ 2799	91733	SOUTH EL MONTE HIGH
	POTRERO	AV	2800	→ 2912	91733	SOUTH EL MONTE HIGH
	POTRERO	AV	2801	→ 2913	91733	SOUTH EL MONTE HIGH
	POTRERO	AV	2914	→ 2998	91733	SOUTH EL MONTE HIGH
	POTRERO	AV	2915	→ 2999	91733	SOUTH EL MONTE HIGH
	POTRERO	AV	3000	→ 3004	91733	EL MONTE HIGH
	POTRERO	AV	3001	→ 3007	91733	EL MONTE HIGH

STREET DIRECTORY - July 2010

DIR	STREET NAME	TYPE	Address Range		ZIP	HIGH SCHOOL
			FROM	→ TO		
	POTRERO	AV	3006	→ 3098	91733	EL MONTE HIGH
	POTRERO	AV	3009	→ 3099	91733	EL MONTE HIGH
	POTRERO	AV	3100	→ 3148	91733	EL MONTE HIGH
	POTRERO	AV	3101	→ 3149	91733	EL MONTE HIGH
	POTRERO	AV	3150	→ 3198	91733	EL MONTE HIGH
	POTRERO	AV	3151	→ 3199	91733	EL MONTE HIGH
	PRESTWICK		12500	→ 12548	91732	MOUNTAIN VIEW HIGH
	PRESTWICK		12501	→ 12549	91732	MOUNTAIN VIEW HIGH
	PRIVET	AV	5000	→ 5098	91732	ARROYO HIGH
	PRIVET	AV	5001	→ 5099	91732	ARROYO HIGH

STREET DIRECTORY - July 2010

DIR	STREET NAME	TYPE	Address Range		ZIP	HIGH SCHOOL
			FROM	→ TO		
	RAILROAD	DR	10100	→ 10198	91731	ROSEMEAD HIGH
	RAILROAD	DR	10101	→ 10153	91731	ROSEMEAD HIGH
	RAILROAD	DR	10155	→ 10225	91731	ROSEMEAD HIGH
	RAILROAD	DR	10200	→ 10226	91731	ROSEMEAD HIGH
	RAILROAD	DR	10227	→ 10299	91731	ROSEMEAD HIGH
	RAILROAD	DR	10228	→ 10298	91731	ROSEMEAD HIGH
	RAILROAD	ST	10800	→ 10898	91731	EL MONTE HIGH
	RAILROAD	ST	10801	→ 10899	91731	EL MONTE HIGH
	RAILROAD	ST	10900	→ 10942	91731	EL MONTE HIGH
	RAILROAD	ST	10901	→ 10941	91731	EL MONTE HIGH
	RAILROAD	ST	10943	→ 10999	91731	EL MONTE HIGH
	RAILROAD	ST	10944	→ 10998	91731	EL MONTE HIGH
	RAINS	ST	12400	→ 12498	91732	MOUNTAIN VIEW HIGH
	RAINS	ST	12401	→ 12499	91732	MOUNTAIN VIEW HIGH
	RALPH	ST	8500	→ 8598	91770	ROSEMEAD HIGH
	RALPH	ST	8501	→ 8599	91770	ROSEMEAD HIGH
	RALPH	ST	8700	→ 8798	91770	ROSEMEAD HIGH
	RALPH	ST	8701	→ 8799	91770	ROSEMEAD HIGH
	RALPH	ST	8900	→ 8998	91770	ROSEMEAD HIGH
	RALPH	ST	8901	→ 8999	91770	ROSEMEAD HIGH
	RALPH	ST	9000	→ 9008	91770	ROSEMEAD HIGH
	RALPH	ST	9001	→ 9009	91770	ROSEMEAD HIGH
	RALPH	ST	9010	→ 9198	91770	ROSEMEAD HIGH
	RALPH	ST	9011	→ 9199	91770	ROSEMEAD HIGH
	RALPH	ST	9200	→ 9398	91770	ROSEMEAD HIGH
	RALPH	ST	9201	→ 9399	91770	ROSEMEAD HIGH
	RALPH	ST	9400	→ 9598	91770	ROSEMEAD HIGH
	RALPH	ST	9401	→ 9599	91770	ROSEMEAD HIGH
	RALPH	ST	10200	→ 10228	91731	ROSEMEAD HIGH
	RALPH	ST	10201	→ 10229	91731	ROSEMEAD HIGH
	RALPH	ST	10230	→ 10398	91731	ROSEMEAD HIGH
	RALPH	ST	10231	→ 10399	91731	ROSEMEAD HIGH
	RAMER	ST	12600	→ 12698	91732	MOUNTAIN VIEW HIGH
	RAMER	ST	12601	→ 12699	91732	MOUNTAIN VIEW HIGH
	RAMONA	BL	8600	→ 8630	91770	ROSEMEAD HIGH
	RAMONA	BL	8601	→ 8631	91770	ROSEMEAD HIGH
	RAMONA	BL	8632	→ 8638	91770	ROSEMEAD HIGH
	RAMONA	BL	8633	→ 8639	91770	ROSEMEAD HIGH
	RAMONA	BL	8640	→ 8698	91770	ROSEMEAD HIGH
	RAMONA	BL	8641	→ 8699	91770	ROSEMEAD HIGH
	RAMONA	BL	8700	→ 8798	91770	ROSEMEAD HIGH
	RAMONA	BL	8701	→ 8799	91770	ROSEMEAD HIGH
	RAMONA	BL	8800	→ 8898	91770	ROSEMEAD HIGH
	RAMONA	BL	8801	→ 8899	91770	ROSEMEAD HIGH
	RAMONA	BL	8900	→ 8948	91770	ROSEMEAD HIGH
	RAMONA	BL	8901	→ 8949	91770	ROSEMEAD HIGH
	RAMONA	BL	8950	→ 8978	91770	ROSEMEAD HIGH
	RAMONA	BL	8951	→ 8979	91770	ROSEMEAD HIGH
	RAMONA	BL	8980	→ 8998	91770	ROSEMEAD HIGH
	RAMONA	BL	8981	→ 8999	91770	ROSEMEAD HIGH
	RAMONA	BL	9201	→ 9399	91770	ROSEMEAD HIGH
	RAMONA	BL	10600	→ 10698	91731	EL MONTE HIGH
	RAMONA	BL	10601	→ 10699	91731	EL MONTE HIGH
	RAMONA	BL	10700	→ 10798	91731	EL MONTE HIGH
	RAMONA	BL	10701	→ 10799	91731	EL MONTE HIGH
	RAMONA	BL	10800	→ 10908	91731	EL MONTE HIGH
	RAMONA	BL	10801	→ 10899	91731	EL MONTE HIGH
	RAMONA	BL	10901	→ 10929	91731	EL MONTE HIGH
	RAMONA	BL	10910	→ 10930	91731	EL MONTE HIGH
	RAMONA	BL	10932	→ 10998	91731	EL MONTE HIGH

STREET DIRECTORY - July 2010

DIR	STREET NAME	TYPE	Address Range		ZIP	HIGH SCHOOL
			FROM	→ TO		
	RAMONA	BL	10933	→ 10999	91731	EL MONTE HIGH
	RAMONA	BL	11000	→ 11048	91731	EL MONTE HIGH
	RAMONA	BL	11001	→ 11049	91731	EL MONTE HIGH
	RAMONA	BL	11050	→ 11064	91731	EL MONTE HIGH
	RAMONA	BL	11051	→ 11065	91731	EL MONTE HIGH
	RAMONA	BL	11066	→ 11078	91731	EL MONTE HIGH
	RAMONA	BL	11067	→ 11079	91731	EL MONTE HIGH
	RAMONA	BL	11080	→ 11084	91731	EL MONTE HIGH
	RAMONA	BL	11081	→ 11085	91731	EL MONTE HIGH
	RAMONA	BL	11086	→ 11090	91731	EL MONTE HIGH
	RAMONA	BL	11087	→ 11091	91731	EL MONTE HIGH
	RAMONA	BL	11092	→ 11098	91731	EL MONTE HIGH
	RAMONA	BL	11093	→ 11099	91731	EL MONTE HIGH
	RAMONA	BL	11100	→ 11198	91731	EL MONTE HIGH
	RAMONA	BL	11101	→ 11199	91731	EL MONTE HIGH
	RAMONA	BL	11200	→ 11248	91731	EL MONTE HIGH
	RAMONA	BL	11201	→ 11249	91731	EL MONTE HIGH
	RAMONA	BL	11250	→ 11298	91731	EL MONTE HIGH
	RAMONA	BL	11251	→ 11299	91731	ARROYO HIGH
	RAMONA	BL	11300	→ 11398	91731	EL MONTE HIGH
	RAMONA	BL	11301	→ 11399	91731	ARROYO HIGH
	RAMONA	BL	11400	→ 11498	91731	EL MONTE HIGH
	RAMONA	BL	11401	→ 11499	91731	ARROYO HIGH
	RAMONA	BL	11500	→ 11586	91731	EL MONTE HIGH
	RAMONA	BL	11501	→ 11587	91731	ARROYO HIGH
	RAMONA	BL	11588	→ 11592	91731	EL MONTE HIGH
	RAMONA	BL	11589	→ 11593	91731	ARROYO HIGH
	RAMONA	BL	11594	→ 11598	91731	EL MONTE HIGH
	RAMONA	BL	11595	→ 11599	91731	ARROYO HIGH
	RAMONA	BL	11600	→ 11604	91732	EL MONTE HIGH
	RAMONA	BL	11601	→ 11605	91732	ARROYO & MNT VIEW
	RAMONA	BL	11606	→ 11614	91732	EL MONTE HIGH
	RAMONA	BL	11607	→ 11615	91732	ARROYO & MNT VIEW
	RAMONA	BL	11616	→ 11798	91732	EL MONTE HIGH
	RAMONA	BL	11617	→ 11799	91732	ARROYO & MNT VIEW
	RAMONA	BL	11800	→ 11986	91732	EL MONTE HIGH
	RAMONA	BL	11800	→ 11986	91732	EL MONTE HIGH
	RAMONA	BL	11801	→ 11987	91732	ARROYO & MNT VIEW
	RAMONA	BL	11801	→ 11987	91732	ARROYO & MNT VIEW
	RAMONA	BL	11988	→ 11998	91732	EL MONTE HIGH
	RAMONA	BL	11989	→ 11999	91732	ARROYO & MNT VIEW
	RAMONA	BL	12000	→ 12098	91732	MOUNTAIN VIEW HIGH
	RAMONA	BL	12001	→ 12099	91732	ARROYO & MNT VIEW
	RAMONA	BL	12100	→ 12148	91732	MOUNTAIN VIEW HIGH
	RAMONA	BL	12101	→ 12149	91732	ARROYO & MNT VIEW
	RAMONA	BL	12150	→ 12178	91732	MOUNTAIN VIEW HIGH
	RAMONA	BL	12151	→ 12179	91732	ARROYO & MNT VIEW
	RAMONA	BL	12180	→ 12198	91732	MOUNTAIN VIEW HIGH
	RAMONA	BL	12181	→ 12199	91732	ARROYO & MNT VIEW
	RAMONA	BL	12200	→ 12290	91732	MOUNTAIN VIEW HIGH
	RAMONA	BL	12201	→ 12291	91732	ARROYO & MNT VIEW
	RAMONA	BL	12292	→ 12298	91732	MOUNTAIN VIEW HIGH
	RAMONA	BL	12293	→ 12299	91732	ARROYO & MNT VIEW
	RAMONA	BL	12300	→ 12398	91732	MOUNTAIN VIEW HIGH
	RAMONA	BL	12301	→ 12399	91732	ARROYO & MNT VIEW
	RAMONA	BL	12400	→ 12498	91732	ARROYO HIGH
	RAMONA	BL	12401	→ 12499	91732	ARROYO HIGH
	RAMONA	BL	12500	→ 12532	91706	ARROYO HIGH
	RAMONA	BL	12501	→ 12533	91706	ARROYO HIGH
	RAMONA	BL	12534	→ 12546	91706	ARROYO HIGH

STREET DIRECTORY - July 2010

DIR	STREET NAME	TYPE	Address Range		ZIP	HIGH SCHOOL
			FROM	→ TO		
	RAMONA	BL	12535	→ 12547	91706	ARROYO HIGH
	RAMONA	BL	12548	→ 12560	91706	ARROYO HIGH
	RAMONA	BL	12549	→ 12561	91706	ARROYO HIGH
	RAMONA	BL	12562	→ 12566	91706	ARROYO HIGH
	RAMONA	BL	12563	→ 12567	91706	ARROYO HIGH
	RAMONA	BL	12568	→ 12598	91706	ARROYO HIGH
	RAMONA	BL	12569	→ 12599	91706	ARROYO HIGH
	RAMONA	BL	12600	→ 12624	91706	ARROYO HIGH
	RAMONA	BL	12601	→ 12625	91706	ARROYO HIGH
	RAMONA	BL	12626	→ 12648	91706	ARROYO HIGH
	RAMONA	BL	12627	→ 12649	91706	ARROYO HIGH
	RAMONA	BL	12650	→ 12652	91706	ARROYO HIGH
	RAMONA	BL	12651	→ 12653	91706	ARROYO HIGH
	RANCHITO	ST	10500	→ 10624	91731	ARROYO HIGH
	RANCHITO	ST	10501	→ 10625	91731	ARROYO HIGH
	RANCHITO	ST	10626	→ 10666	91731	ARROYO HIGH
	RANCHITO	ST	10627	→ 10659	91731	ARROYO HIGH
	RANCHITO	ST	10661	→ 10699	91731	ARROYO HIGH
	RANCHITO	ST	10668	→ 10698	91731	ARROYO HIGH
	RANCHITO	ST	10700	→ 10798	91731	ARROYO HIGH
	RANCHITO	ST	10701	→ 10799	91731	ARROYO HIGH
	RANCHITO	ST	10900	→ 10990	91731	ARROYO HIGH
	RANCHITO	ST	10901	→ 10991	91731	ARROYO HIGH
	RANCHITO	ST	10992	→ 10998	91731	ARROYO HIGH
	RANCHITO	ST	10993	→ 10999	91731	ARROYO HIGH
	RANCHITO	ST	11000	→ 11098	91731	ARROYO HIGH
	RANCHITO	ST	11001	→ 11099	91731	ARROYO HIGH
	RANCHITO	ST	11100	→ 11298	91731	ARROYO HIGH
	RANCHITO	ST	11101	→ 11299	91731	ARROYO HIGH
	RANCHITO	ST	11300	→ 11412	91732	ARROYO HIGH
	RANCHITO	ST	11301	→ 11411	91732	ARROYO HIGH
	RANCHITO	ST	11413	→ 11499	91732	ARROYO HIGH
	RANCHITO	ST	11414	→ 11498	91732	ARROYO HIGH
	RANCHITO	ST	11500	→ 11592	91732	ARROYO HIGH
	RANCHITO	ST	11501	→ 11593	91732	ARROYO HIGH
	RANCHITO	ST	11594	→ 11598	91732	ARROYO HIGH
	RANCHITO	ST	11595	→ 11599	91732	ARROYO HIGH
	RANCHITO	ST	11600	→ 11698	91732	ARROYO HIGH
	RANCHITO	ST	11601	→ 11699	91732	ARROYO HIGH
	RANCHITO	ST	11700	→ 11798	91732	ARROYO HIGH
	RANCHITO	ST	11701	→ 11799	91732	ARROYO HIGH
	RANCHITO	ST	11800	→ 11898	91732	ARROYO HIGH
	RANCHITO	ST	11801	→ 11899	91732	ARROYO HIGH
	RANCHITO	ST	11900	→ 11998	91732	ARROYO HIGH
	RANCHITO	ST	11901	→ 11999	91732	ARROYO HIGH
	RANCHITO	ST	12000	→ 12116	91732	ARROYO HIGH
	RANCHITO	ST	12001	→ 12117	91732	ARROYO HIGH
	RANCHITO	ST	12118	→ 12146	91732	ARROYO HIGH
	RANCHITO	ST	12119	→ 12147	91732	ARROYO HIGH
	RANCHITO	ST	12148	→ 12198	91732	ARROYO HIGH
	RANCHITO	ST	12149	→ 12199	91732	ARROYO HIGH
	RANDWICK	DR	10000	→ 10198	91780	ROSEMEAD HIGH
	RANDWICK	DR	10200	→ 10298	91780	ROSEMEAD HIGH
	RANGER	AV	4200	→ 4240	91731	ARROYO HIGH
	RANGER	AV	4201	→ 4241	91731	ARROYO HIGH
	RANGER	AV	4242	→ 4298	91731	ARROYO HIGH
	RANGER	AV	4243	→ 4299	91731	ARROYO HIGH
	RANGER	AV	4300	→ 4324	91731	ARROYO HIGH
	RANGER	AV	4301	→ 4325	91731	ARROYO HIGH
	RANGER	AV	4326	→ 4398	91731	ARROYO HIGH

STREET DIRECTORY - July 2010

DIR	STREET NAME	TYPE	Address Range		ZIP	HIGH SCHOOL
			FROM	→ TO		
	RANGER	AV	4327	→ 4399	91731	ARROYO HIGH
	RANGER	AV	4400	→ 4498	91731	ARROYO HIGH
	RANGER	AV	4401	→ 4499	91731	ARROYO HIGH
	RANGER	AV	4500	→ 4550	91731	ARROYO HIGH
	RANGER	AV	4501	→ 4549	91731	ARROYO HIGH
	RANGER	AV	4551	→ 4599	91731	ARROYO HIGH
	RANGER	AV	4552	→ 4598	91731	ARROYO HIGH
	RANGER	AV	4600	→ 4624	91731	ARROYO HIGH
	RANGER	AV	4601	→ 4623	91731	ARROYO HIGH
	RANGER	AV	4625	→ 4647	91731	ARROYO HIGH
	RANGER	AV	4626	→ 4640	91731	ARROYO HIGH
	RANGER	AV	4642	→ 4670	91731	ARROYO HIGH
	RANGER	AV	4649	→ 4671	91731	ARROYO HIGH
	RANGER	AV	4672	→ 4684	91731	ARROYO HIGH
	RANGER	AV	4673	→ 4685	91731	ARROYO HIGH
	RANGER	AV	4686	→ 4698	91731	ARROYO HIGH
	RANGER	AV	4687	→ 4699	91731	ARROYO HIGH
	REDBERRY	ST	11200	→ 11298	91733	SOUTH EL MONTE HIGH
	REDBERRY	ST	11201	→ 11299	91733	SOUTH EL MONTE HIGH
	REDBERRY	ST	12100	→ 12198	91732	MOUNTAIN VIEW HIGH
	REDBERRY	ST	12101	→ 12199	91732	MOUNTAIN VIEW HIGH
	REDBERRY	ST	12200	→ 12298	91732	MOUNTAIN VIEW HIGH
	REDBERRY	ST	12201	→ 12299	91732	MOUNTAIN VIEW HIGH
	REDBERRY	ST	12600	→ 12698	91732	MOUNTAIN VIEW HIGH
	REDBERRY	ST	12601	→ 12699	91732	MOUNTAIN VIEW HIGH
	REDSTONE	ST	12000	→ 12098	91732	MOUNTAIN VIEW HIGH
	REDSTONE	ST	12001	→ 12099	91732	MOUNTAIN VIEW HIGH
	REDSTONE	ST	12600	→ 12698	91732	MOUNTAIN VIEW HIGH
	REDSTONE	ST	12601	→ 12699	91732	MOUNTAIN VIEW HIGH
	REMER	ST	9600	→ 9698	91733	SOUTH EL MONTE HIGH
	REMER	ST	9601	→ 9699	91733	SOUTH EL MONTE HIGH
	REMER	ST	9700	→ 9798	91733	SOUTH EL MONTE HIGH
	REMER	ST	9701	→ 9799	91733	SOUTH EL MONTE HIGH
	REMER	ST	9801	→ 9899	91733	SOUTH EL MONTE HIGH
	REMER	ST	9802	→ 9898	91733	SOUTH EL MONTE HIGH
	REMER	ST	10000	→ 10098	91733	SOUTH EL MONTE HIGH
	REMER	ST	10001	→ 10099	91733	SOUTH EL MONTE HIGH
	REMER	ST	10100	→ 10130	91733	SOUTH EL MONTE HIGH
	REMER	ST	10101	→ 10131	91733	SOUTH EL MONTE HIGH
	REMER	ST	10132	→ 10162	91733	SOUTH EL MONTE HIGH
	REMER	ST	10133	→ 10163	91733	SOUTH EL MONTE HIGH
	REMER	ST	10164	→ 10198	91733	SOUTH EL MONTE HIGH
	REMER	ST	10165	→ 10199	91733	SOUTH EL MONTE HIGH
	REMER	ST	11000	→ 11022	91733	SOUTH EL MONTE HIGH
	REMER	ST	11001	→ 11023	91733	SOUTH EL MONTE HIGH
	REMER	ST	11024	→ 11066	91733	SOUTH EL MONTE HIGH
	REMER	ST	11025	→ 11065	91733	SOUTH EL MONTE HIGH
	REMER	ST	11067	→ 11099	91733	SOUTH EL MONTE HIGH
	REMER	ST	11068	→ 11098	91733	SOUTH EL MONTE HIGH
	REMER	ST	11200	→ 11298	91733	SOUTH EL MONTE HIGH
	REMER	ST	11201	→ 11299	91733	SOUTH EL MONTE HIGH
	RICHWOOD	AV	3000	→ 3098	91732	EL MONTE HIGH
	RICHWOOD	AV	3001	→ 3099	91732	EL MONTE HIGH
	RICHWOOD	AV	3100	→ 3198	91732	EL MONTE HIGH
	RICHWOOD	AV	3101	→ 3199	91732	EL MONTE HIGH
	RICHWOOD	AV	3800	→ 3898	91732	EL MONTE HIGH
	RICHWOOD	AV	3811	→ 3899	91732	EL MONTE HIGH
	RICHWOOD	AV	4000	→ 4048	91732	ARROYO & MNT VIEW
	RICHWOOD	AV	4001	→ 4039	91732	ARROYO & MNT VIEW
	RICHWOOD	AV	4041	→ 4099	91732	ARROYO & MNT VIEW

STREET DIRECTORY - July 2010

DIR	STREET NAME	TYPE	Address Range		ZIP	HIGH SCHOOL
			FROM	→ TO		
	RICHWOOD	AV	4050	→ 4098	91732	ARROYO & MNT VIEW
	RICHWOOD	AV	4100	→ 4198	91732	ARROYO & MNT VIEW
	RICHWOOD	AV	4101	→ 4199	91732	ARROYO & MNT VIEW
	RICHWOOD	AV	4200	→ 4224	91732	ARROYO & MNT VIEW
	RICHWOOD	AV	4201	→ 4225	91732	ARROYO & MNT VIEW
	RICHWOOD	AV	4226	→ 4240	91732	ARROYO & MNT VIEW
	RICHWOOD	AV	4227	→ 4241	91732	ARROYO & MNT VIEW
	RICHWOOD	AV	4242	→ 4254	91732	ARROYO & MNT VIEW
	RICHWOOD	AV	4243	→ 4255	91732	ARROYO & MNT VIEW
	RICHWOOD	AV	4256	→ 4298	91732	ARROYO & MNT VIEW
	RICHWOOD	AV	4257	→ 4299	91732	ARROYO & MNT VIEW
	RICHWOOD	AV	4300	→ 4340	91732	ARROYO HIGH
	RICHWOOD	AV	4301	→ 4341	91732	ARROYO HIGH
	RICHWOOD	AV	4342	→ 4348	91732	ARROYO HIGH
	RICHWOOD	AV	4343	→ 4349	91732	ARROYO HIGH
	RICHWOOD	AV	4350	→ 4356	91732	ARROYO HIGH
	RICHWOOD	AV	4351	→ 4357	91732	ARROYO HIGH
	RICHWOOD	AV	4358	→ 4368	91732	ARROYO HIGH
	RICHWOOD	AV	4359	→ 4369	91732	ARROYO HIGH
	RICHWOOD	AV	4370	→ 4388	91732	ARROYO HIGH
	RICHWOOD	AV	4371	→ 4389	91732	ARROYO HIGH
	RICHWOOD	AV	4390	→ 4392	91732	ARROYO HIGH
	RICHWOOD	AV	4391	→ 4393	91732	ARROYO HIGH
	RICHWOOD	AV	4394	→ 4416	91732	ARROYO HIGH
	RICHWOOD	AV	4395	→ 4417	91732	ARROYO HIGH
	RICHWOOD	AV	4418	→ 4498	91732	ARROYO HIGH
	RICHWOOD	AV	4419	→ 4499	91732	ARROYO HIGH
	RICHWOOD	AV	4700	→ 4798	91732	ARROYO HIGH
	RICHWOOD	AV	4701	→ 4799	91732	ARROYO HIGH
	RIO DELL	ST	8600	→ 8698	91770	ROSEMEAD HIGH
	RIO DELL	ST	8601	→ 8699	91770	ROSEMEAD HIGH
	RIO DELL	ST	9200	→ 9298	91770	ROSEMEAD HIGH
	RIO DELL	ST	9201	→ 9299	91770	ROSEMEAD HIGH
	RIO HONDO	AV	3300	→ 3332	91731	ROSEMEAD HIGH
	RIO HONDO	AV	3301	→ 3331	91731	ROSEMEAD HIGH
	RIO HONDO	AV	3333	→ 3371	91731	ROSEMEAD HIGH
	RIO HONDO	AV	3334	→ 3372	91731	ROSEMEAD HIGH
	RIO HONDO	AV	3500	→ 3516	91770	ROSEMEAD HIGH
	RIO HONDO	AV	3501	→ 3519	91770	ROSEMEAD HIGH
	RIO HONDO	AV	3518	→ 3554	91770	ROSEMEAD HIGH
	RIO HONDO	AV	3521	→ 3599	91770	ROSEMEAD HIGH
	RIO HONDO	AV	3556	→ 3698	91770	ROSEMEAD HIGH
	RIO HONDO	AV	3601	→ 3699	91770	ROSEMEAD HIGH
	RIO HONDO	AV	3700	→ 3798	91770	ROSEMEAD HIGH
	RIO HONDO	AV	3701	→ 3799	91770	ROSEMEAD HIGH
	RIO HONDO	AV	3800	→ 3834	91770	ROSEMEAD HIGH
	RIO HONDO	AV	3801	→ 3835	91770	ROSEMEAD HIGH
	RIO HONDO	AV	3836	→ 3898	91770	ROSEMEAD HIGH
	RIO HONDO	AV	3837	→ 3899	91770	ROSEMEAD HIGH
	RIO HONDO	AV	3900	→ 3936	91770	ROSEMEAD HIGH
	RIO HONDO	AV	3901	→ 3933	91770	ROSEMEAD HIGH
	RIO HONDO	AV	3935	→ 3999	91770	ROSEMEAD HIGH
	RIO HONDO	AV	3938	→ 3998	91770	ROSEMEAD HIGH
	RIO HONDO	AV	4000	→ 4098	91770	ROSEMEAD HIGH
	RIO HONDO	AV	4001	→ 4099	91770	ROSEMEAD HIGH
	RIO HONDO	AV	4100	→ 4198	91770	ROSEMEAD HIGH
	RIO HONDO	AV	4101	→ 4199	91770	ROSEMEAD HIGH
	RIO HONDO	AV	4200	→ 4298	91770	ROSEMEAD HIGH
	RIO HONDO	AV	4201	→ 4299	91770	ROSEMEAD HIGH
	RIO HONDO	AV	4300	→ 4498	91770	ROSEMEAD HIGH

STREET DIRECTORY - July 2010

DIR	STREET NAME	TYPE	Address Range		ZIP	HIGH SCHOOL
			FROM	→ TO		
	RIO HONDO	AV	4301	→ 4499	91770	ROSEMEAD HIGH
	RIO HONDO	PK	9700	→ 9798	91733	EL MONTE HIGH
	RIO HONDO	PK	9701	→ 9769	91733	EL MONTE HIGH
	RIO HONDO	PK	9771	→ 9869	91733	EL MONTE HIGH
	RIO HONDO	PK	9800	→ 9868	91733	EL MONTE HIGH
	RIO HONDO	PK	9870	→ 9898	91733	EL MONTE HIGH
	RIO HONDO	PK	9871	→ 9899	91733	EL MONTE HIGH
	RIO HONDO	PK	9900	→ 9998	91733	EL MONTE HIGH
	RIO HONDO	PK	9901	→ 9999	91733	EL MONTE HIGH
	RIO HONDO	PK	10000	→ 10074	91733	EL MONTE HIGH
	RIO HONDO	PK	10001	→ 10075	91733	EL MONTE HIGH
	RIO HONDO	PK	10076	→ 10150	91733	EL MONTE HIGH
	RIO HONDO	PK	10077	→ 10151	91733	EL MONTE HIGH
	RIO HONDO	PK	10152	→ 10198	91733	EL MONTE HIGH
	RIO HONDO	PK	10153	→ 10199	91733	EL MONTE HIGH
	RIO HONDO	PK	10200	→ 10210	91733	EL MONTE HIGH
	RIO HONDO	PK	10201	→ 10209	91733	EL MONTE HIGH
	RIO HONDO	PK	10211	→ 10231	91733	EL MONTE HIGH
	RIO HONDO	PK	10212	→ 10230	91733	EL MONTE HIGH
	RIO HONDO	PK	10232	→ 10328	91733	EL MONTE HIGH
	RIO HONDO	PK	10233	→ 10329	91733	EL MONTE HIGH
	RIO HONDO	PK	10330	→ 10498	91733	EL MONTE HIGH
	RIO HONDO	PK	10331	→ 10499	91733	EL MONTE HIGH
	RIO HONDO	PK	11600	→ 11698	91732	ARROYO HIGH
	RIO HONDO	PK	11601	→ 11699	91732	ARROYO HIGH
	RIO HONDO	PK	11700	→ 11798	91732	ARROYO HIGH
	RIO HONDO	PK	11701	→ 11799	91732	ARROYO HIGH
	RIO HONDO	PK	11800	→ 11898	91732	ARROYO HIGH
	RIO HONDO	PK	11801	→ 11899	91732	ARROYO HIGH
	RIO HONDO	PK	11900	→ 11998	91732	ARROYO HIGH
	RIO HONDO	PK	11901	→ 11999	91732	ARROYO HIGH
	RIO HONDO	PK	12000	→ 12098	91732	ARROYO HIGH
	RIO HONDO	PK	12001	→ 12099	91732	ARROYO HIGH
	RIVERVIEW	AV	3800	→ 3898	91731	ARROYO HIGH
	RIVERVIEW	AV	3801	→ 3899	91731	ARROYO HIGH
	RIVERVIEW	AV	4100	→ 4198	91731	ARROYO HIGH
	RIVERVIEW	AV	4101	→ 4199	91731	ARROYO HIGH
	RIVERVIEW	AV	4500	→ 4598	91731	ARROYO HIGH
	RIVERVIEW	AV	4501	→ 4599	91731	ARROYO HIGH
	RIVERVIEW	AV	4600	→ 4698	91731	ARROYO HIGH
	RIVERVIEW	AV	4601	→ 4699	91731	ARROYO HIGH
	RIVERVIEW	AV	4700	→ 4798	91731	ARROYO HIGH
	RIVERVIEW	AV	4701	→ 4799	91731	ARROYO HIGH
	ROBINHOOD	AV	4800	→ 4842	91780	ROSEMEAD HIGH
	ROBINHOOD	AV	4801	→ 4849	91780	ROSEMEAD HIGH
	ROBINHOOD	AV	4844	→ 4988	91780	ROSEMEAD HIGH
	ROBINHOOD	AV	4851	→ 4999	91780	ROSEMEAD HIGH
	ROCKFIELD	DR	11200	→ 11224	91006	ARROYO HIGH
	ROCKFIELD	DR	11201	→ 11223	91006	ARROYO HIGH
	ROCKFIELD	ST	11225	→ 11237	91006	ARROYO HIGH
	ROCKFIELD	ST	11226	→ 11236	91006	ARROYO HIGH
	ROCKFIELD	ST	11238	→ 11250	91006	ARROYO HIGH
	ROCKFIELD	ST	11239	→ 11251	91006	ARROYO HIGH
	ROCKFIELD	ST	11252	→ 11298	91006	ARROYO HIGH
	ROCKFIELD	ST	11253	→ 11299	91006	ARROYO HIGH
	ROCKFIELD	DR	11300	→ 11326	91006	ARROYO HIGH
	ROCKFIELD	DR	11301	→ 11327	91006	ARROYO HIGH
	ROCKFIELD	DR	11328	→ 11372	91006	ARROYO HIGH
	ROCKFIELD	DR	11329	→ 11369	91006	ARROYO HIGH
	ROCKHOLD	AV	3400	→ 3498	91770	ROSEMEAD HIGH

STREET DIRECTORY - July 2010

DIR	STREET NAME	TYPE	Address Range		ZIP	HIGH SCHOOL
			FROM	→ TO		
	ROCKHOLD	AV	3401	→ 3499	91770	ROSEMEAD HIGH
	ROCKHOLD	AV	3600	→ 3698	91770	ROSEMEAD HIGH
	ROCKHOLD	AV	3601	→ 3699	91770	ROSEMEAD HIGH
	ROCKHOLD	AV	4400	→ 4448	91770	ROSEMEAD HIGH
	ROCKHOLD	AV	4401	→ 4449	91770	ROSEMEAD HIGH
	ROCKWELL	AV	3500	→ 3698	91731	ROSEMEAD HIGH
	ROCKWELL	AV	3501	→ 3699	91731	ROSEMEAD HIGH
	ROCKWELL	AV	3700	→ 3898	91731	ROSEMEAD HIGH
	ROCKWELL	AV	3701	→ 3899	91731	ROSEMEAD HIGH
	ROSE	ST	9200	→ 9234	91770	ROSEMEAD HIGH
	ROSE	ST	9201	→ 9233	91770	ROSEMEAD HIGH
	ROSE	ST	9235	→ 9299	91770	ROSEMEAD HIGH
	ROSE	ST	9236	→ 9298	91770	ROSEMEAD HIGH
	ROSE	ST	9300	→ 9398	91770	ROSEMEAD HIGH
	ROSE	ST	9301	→ 9399	91770	ROSEMEAD HIGH
	ROSE	ST	9400	→ 9498	91770	ROSEMEAD HIGH
	ROSE	ST	9401	→ 9499	91770	ROSEMEAD HIGH
	ROSE	ST	9500	→ 9598	91731	ROSEMEAD HIGH
	ROSE	ST	9501	→ 9599	91731	ROSEMEAD HIGH
	ROSE	ST	9900	→ 9912	91731	ROSEMEAD HIGH
	ROSE	ST	9901	→ 9911	91731	ROSEMEAD HIGH
	ROSE	ST	9913	→ 9921	91731	ROSEMEAD HIGH
	ROSE	ST	9914	→ 9922	91731	ROSEMEAD HIGH
	ROSE	ST	9936	→ 9998	91731	ROSEMEAD HIGH
	ROSE	ST	9937	→ 9999	91731	ROSEMEAD HIGH
	ROSE	ST	10000	→ 10032	91731	ROSEMEAD HIGH
	ROSE	ST	10001	→ 10033	91731	ROSEMEAD HIGH
	ROSE	ST	10034	→ 10050	91731	ROSEMEAD HIGH
	ROSE	ST	10035	→ 10049	91731	ROSEMEAD HIGH
	ROSE	ST	10150	→ 10198	91731	ROSEMEAD HIGH
	ROSE	ST	10151	→ 10199	91731	ROSEMEAD HIGH
	ROSE	ST	10200	→ 10228	91731	ROSEMEAD HIGH
	ROSE	ST	10201	→ 10229	91731	ROSEMEAD HIGH
	ROSE	ST	10230	→ 10298	91731	ROSEMEAD HIGH
	ROSE	ST	10231	→ 10299	91731	ROSEMEAD HIGH
	ROSEGLEN	ST	10600	→ 10622	91780	ROSEMEAD HIGH
	ROSEGLEN	ST	10601	→ 10623	91780	ROSEMEAD HIGH
	ROSEGLEN	ST	10624	→ 10698	91780	ROSEMEAD HIGH
	ROSEGLEN	ST	10625	→ 10699	91780	ROSEMEAD HIGH
	ROSEGLEN	ST	11600	→ 11620	91732	ARROYO HIGH
	ROSEGLEN	ST	11601	→ 11621	91732	ARROYO HIGH
	ROSEGLEN	ST	11622	→ 11798	91732	ARROYO HIGH
	ROSEGLEN	ST	11623	→ 11799	91732	ARROYO HIGH
	ROSEGLEN	ST	11800	→ 11898	91732	ARROYO HIGH
	ROSEGLEN	ST	11801	→ 11899	91732	ARROYO HIGH
	ROSEGLEN	ST	11900	→ 11998	91732	ARROYO HIGH
	ROSEGLEN	ST	11901	→ 11999	91732	ARROYO HIGH
	ROSEGLEN	ST	12000	→ 12184	91732	ARROYO HIGH
	ROSEGLEN	ST	12001	→ 12185	91732	ARROYO HIGH
	ROSEGLEN	ST	12186	→ 12198	91732	ARROYO HIGH
	ROSEGLEN	ST	12187	→ 12199	91732	ARROYO HIGH
	ROSEMEAD	BL	100	→ 198	91733	SOUTH EL MONTE HIGH
	ROSEMEAD	BL	101	→ 199	91733	SOUTH EL MONTE HIGH
	ROSEMEAD	BL	200	→ 298	91733	SOUTH EL MONTE HIGH
	ROSEMEAD	BL	201	→ 299	91733	SOUTH EL MONTE HIGH
	ROSEMEAD	BL	300	→ 398	91733	SOUTH EL MONTE HIGH
	ROSEMEAD	BL	301	→ 399	91733	SOUTH EL MONTE HIGH
	ROSEMEAD	BL	400	→ 498	91733	SOUTH EL MONTE HIGH
	ROSEMEAD	BL	401	→ 499	91733	SOUTH EL MONTE HIGH
	ROSEMEAD	BL	500	→ 598	91733	SOUTH EL MONTE HIGH

STREET DIRECTORY - July 2010

DIR	STREET NAME	TYPE	Address Range		ZIP	HIGH SCHOOL
			FROM	→ TO		
	ROSEMEAD	BL	501	→ 599	91733	SOUTH EL MONTE HIGH
	ROSEMEAD	BL	600	→ 698	91733	SOUTH EL MONTE HIGH
	ROSEMEAD	BL	601	→ 699	91733	SOUTH EL MONTE HIGH
	ROSEMEAD	BL	700	→ 798	91733	SOUTH EL MONTE HIGH
	ROSEMEAD	BL	701	→ 799	91733	SOUTH EL MONTE HIGH
	ROSEMEAD	BL	800	→ 898	91733	SOUTH EL MONTE HIGH
	ROSEMEAD	BL	801	→ 899	91733	SOUTH EL MONTE HIGH
	ROSEMEAD	BL	900	→ 998	91733	SOUTH EL MONTE HIGH
	ROSEMEAD	BL	901	→ 999	91733	SOUTH EL MONTE HIGH
	ROSEMEAD	BL	1000	→ 1024	91733	SOUTH EL MONTE HIGH
	ROSEMEAD	BL	1001	→ 1025	91733	SOUTH EL MONTE HIGH
	ROSEMEAD	BL	1026	→ 1048	91733	SOUTH EL MONTE HIGH
	ROSEMEAD	BL	1027	→ 1049	91733	SOUTH EL MONTE HIGH
	ROSEMEAD	BL	1050	→ 1098	91733	SOUTH EL MONTE HIGH
	ROSEMEAD	BL	1051	→ 1099	91733	SOUTH EL MONTE HIGH
	ROSEMEAD	BL	1200	→ 1298	91733	SOUTH EL MONTE HIGH
	ROSEMEAD	BL	1201	→ 1299	91733	SOUTH EL MONTE HIGH
	ROSEMEAD	BL	1300	→ 1698	91733	SOUTH EL MONTE HIGH
	ROSEMEAD	BL	1301	→ 1699	91733	SOUTH EL MONTE HIGH
	ROSEMEAD	BL	1700	→ 1910	91733	SOUTH EL MONTE HIGH
	ROSEMEAD	BL	1701	→ 1909	91733	SOUTH EL MONTE HIGH
	ROSEMEAD	BL	1911	→ 1915	91733	SOUTH EL MONTE HIGH
	ROSEMEAD	BL	1912	→ 1916	91733	SOUTH EL MONTE HIGH
	ROSEMEAD	BL	1917	→ 1999	91733	SOUTH EL MONTE HIGH
	ROSEMEAD	BL	1918	→ 1998	91733	SOUTH EL MONTE HIGH
	ROSEMEAD	BL	2000	→ 2098	91733	SOUTH EL MONTE HIGH
	ROSEMEAD	BL	2001	→ 2099	91733	SOUTH EL MONTE HIGH
	ROSEMEAD	BL	2100	→ 2598	91733	SOUTH EL MONTE HIGH
	ROSEMEAD	BL	2101	→ 2599	91733	SOUTH EL MONTE HIGH
	ROSEMEAD	BL	2600	→ 2698	91733	SOUTH EL MONTE HIGH
	ROSEMEAD	BL	2601	→ 2699	91733	SOUTH EL MONTE HIGH
	ROSEMEAD	BL	2700	→ 2748	91733	SOUTH EL MONTE HIGH
	ROSEMEAD	BL	2701	→ 2749	91733	SOUTH EL MONTE HIGH
	ROSEMEAD	BL	2750	→ 2798	91733	SOUTH EL MONTE HIGH
	ROSEMEAD	BL	2751	→ 2799	91733	SOUTH EL MONTE HIGH
	ROSEMEAD	BL	2800	→ 2998	91733	SOUTH EL MONTE HIGH
	ROSEMEAD	BL	2801	→ 2999	91733	SOUTH EL MONTE HIGH
	ROSEMEAD	BL	3000	→ 3048	91733	EL MONTE HIGH
	ROSEMEAD	BL	3001	→ 3049	91733	EL MONTE HIGH
	ROSEMEAD	BL	3050	→ 3074	91733	EL MONTE HIGH
	ROSEMEAD	BL	3051	→ 3075	91733	EL MONTE HIGH
	ROSEMEAD	BL	3076	→ 3098	91733	EL MONTE HIGH
	ROSEMEAD	BL	3077	→ 3099	91733	EL MONTE HIGH
	ROSEMEAD	BL	3192	→ 3190	91731	ROSEMEAD HIGH
	ROSEMEAD	BL	3193	→ 3191	91770	ROSEMEAD HIGH
	ROSEMEAD	BL	3284	→ 3100	91770	ROSEMEAD HIGH
	ROSEMEAD	BL	3285	→ 3101	91770	ROSEMEAD HIGH
	ROSEMEAD	BL	3298	→ 3286	91731	ROSEMEAD HIGH
	ROSEMEAD	BL	3299	→ 3287	91770	ROSEMEAD HIGH
	ROSEMEAD	BL	3300	→ 3348	91731	ROSEMEAD HIGH
	ROSEMEAD	BL	3301	→ 3349	91770	ROSEMEAD HIGH
	ROSEMEAD	BL	3350	→ 3398	91731	ROSEMEAD HIGH
	ROSEMEAD	BL	3351	→ 3399	91770	ROSEMEAD HIGH
	ROSEMEAD	BL	3400	→ 3448	91731	ROSEMEAD HIGH
	ROSEMEAD	BL	3401	→ 3449	91770	ROSEMEAD HIGH
	ROSEMEAD	BL	3475	→ 3487	91770	ROSEMEAD HIGH
	ROSEMEAD	BL	3476	→ 3486	91731	ROSEMEAD HIGH
	ROSEMEAD	BL	3488	→ 3490	91731	ROSEMEAD HIGH
	ROSEMEAD	BL	3489	→ 3491	91770	ROSEMEAD HIGH
	ROSEMEAD	BL	3492	→ 3498	91731	ROSEMEAD HIGH

STREET DIRECTORY - July 2010

DIR	STREET NAME	TYPE	Address Range		ZIP	HIGH SCHOOL
			FROM	→ TO		
	ROSEMEAD	BL	3493	→ 3499	91770	ROSEMEAD HIGH
	ROSEMEAD	BL	3500	→ 3510	91770	ROSEMEAD HIGH
	ROSEMEAD	BL	3501	→ 3509	91770	ROSEMEAD HIGH
	ROSEMEAD	BL	3511	→ 3589	91770	ROSEMEAD HIGH
	ROSEMEAD	BL	3512	→ 3588	91770	ROSEMEAD HIGH
	ROSEMEAD	BL	3590	→ 3598	91770	ROSEMEAD HIGH
	ROSEMEAD	BL	3591	→ 3599	91770	ROSEMEAD HIGH
	ROSEMEAD	BL	3600	→ 3648	91770	ROSEMEAD HIGH
	ROSEMEAD	BL	3601	→ 3649	91770	ROSEMEAD HIGH
	ROSEMEAD	BL	3650	→ 3698	91770	ROSEMEAD HIGH
	ROSEMEAD	BL	3651	→ 3699	91770	ROSEMEAD HIGH
	ROSEMEAD	BL	3700	→ 3798	91770	ROSEMEAD HIGH
	ROSEMEAD	BL	3701	→ 3799	91770	ROSEMEAD HIGH
	ROSEMEAD	BL	3800	→ 3812	91770	ROSEMEAD HIGH
	ROSEMEAD	BL	3801	→ 3815	91770	ROSEMEAD HIGH
	ROSEMEAD	BL	3814	→ 3840	91770	ROSEMEAD HIGH
	ROSEMEAD	BL	3817	→ 3839	91770	ROSEMEAD HIGH
	ROSEMEAD	BL	3841	→ 3899	91770	ROSEMEAD HIGH
	ROSEMEAD	BL	3842	→ 3898	91770	ROSEMEAD HIGH
	ROSEMEAD	BL	3900	→ 3924	91770	ROSEMEAD HIGH
	ROSEMEAD	BL	3915	→ 3933	91770	ROSEMEAD HIGH
	ROSEMEAD	BL	3926	→ 3950	91770	ROSEMEAD HIGH
	ROSEMEAD	BL	3935	→ 3947	91770	ROSEMEAD HIGH
	ROSEMEAD	BL	3949	→ 3999	91770	ROSEMEAD HIGH
	ROSEMEAD	BL	3952	→ 3998	91770	ROSEMEAD HIGH
	ROSEMEAD	BL	4000	→ 4098	91770	ROSEMEAD HIGH
	ROSEMEAD	BL	4001	→ 4099	91770	ROSEMEAD HIGH
	ROSEMEAD	BL	4100	→ 4198	91770	ROSEMEAD HIGH
	ROSEMEAD	BL	4101	→ 4199	91770	ROSEMEAD HIGH
	ROSEMEAD	BL	4200	→ 4208	91770	ROSEMEAD HIGH
	ROSEMEAD	BL	4201	→ 4209	91770	ROSEMEAD HIGH
	ROSEMEAD	BL	4210	→ 4234	91770	ROSEMEAD HIGH
	ROSEMEAD	BL	4211	→ 4231	91770	ROSEMEAD HIGH
	ROSEMEAD	BL	4233	→ 4299	91770	ROSEMEAD HIGH
	ROSEMEAD	BL	4236	→ 4298	91770	ROSEMEAD HIGH
	ROSEMEAD	BL	4300	→ 4324	91770	ROSEMEAD HIGH
	ROSEMEAD	BL	4301	→ 4325	91770	ROSEMEAD HIGH
	ROSEMEAD	BL	4326	→ 4498	91770	ROSEMEAD HIGH
	ROSEMEAD	BL	4327	→ 4499	91770	ROSEMEAD HIGH
	ROSEMEAD	BL	4500	→ 4648	91770	ROSEMEAD HIGH
	ROSEMEAD	BL	4501	→ 4649	91770	ROSEMEAD HIGH
	ROSEMEAD	BL	4650	→ 4798	91770	ROSEMEAD HIGH
	ROSEMEAD	BL	4651	→ 4799	91770	ROSEMEAD HIGH
	ROSEMEAD	PL	3000	→ 3008	91770	ROSEMEAD HIGH
	ROSEMEAD	PL	3001	→ 3009	91770	ROSEMEAD HIGH
	ROSEMEAD	PL	3010	→ 3098	91770	ROSEMEAD HIGH
	ROSEMEAD	PL	3011	→ 3099	91770	ROSEMEAD HIGH
	ROSEMEAD	PL	3100	→ 3142	91770	ROSEMEAD HIGH
	ROSEMEAD	PL	3101	→ 3147	91770	ROSEMEAD HIGH
	ROSEMEAD	PL	3144	→ 3166	91770	ROSEMEAD HIGH
	ROSEMEAD	PL	3149	→ 3163	91770	ROSEMEAD HIGH
	ROSEMEAD	PL	3165	→ 3199	91770	ROSEMEAD HIGH
	ROSEMEAD	PL	3168	→ 3198	91770	ROSEMEAD HIGH
	ROSEMEAD	PL	3200	→ 3298	91770	ROSEMEAD HIGH
	ROSEMEAD	PL	3201	→ 3299	91770	ROSEMEAD HIGH
	ROSEMEAD	PL	3300	→ 3306	91770	ROSEMEAD HIGH
	ROSEMEAD	PL	3301	→ 3305	91770	ROSEMEAD HIGH
	ROSEMEAD	PL	3307	→ 3333	91770	ROSEMEAD HIGH
	ROSEMEAD	PL	3308	→ 3332	91770	ROSEMEAD HIGH
	ROSEMEAD	PL	3334	→ 3350	91770	ROSEMEAD HIGH

STREET DIRECTORY - July 2010

DIR	STREET NAME	TYPE	Address Range		ZIP	HIGH SCHOOL
			FROM	→ TO		
	ROSEMEAD	PL	3335	→ 3353	91770	ROSEMEAD HIGH
	ROSEMEAD	PL	3352	→ 3498	91770	ROSEMEAD HIGH
	ROSEMEAD	PL	3355	→ 3499	91770	ROSEMEAD HIGH
	ROSEMEAD XX	BL	3000	→ 3498	90660	SOUTH EL MONTE HIGH
	ROSEMEAD XX	BL	3001	→ 3499	90660	SOUTH EL MONTE HIGH
	ROSEMEAD XX	BL	3500	→ 3598	90660	SOUTH EL MONTE HIGH
	ROSEMEAD XX	BL	3501	→ 3599	90660	SOUTH EL MONTE HIGH
	ROSEMEAD XX	BL	3600	→ 3648	90660	SOUTH EL MONTE HIGH
	ROSEMEAD XX	BL	3601	→ 3649	90660	SOUTH EL MONTE HIGH
	ROSEMEAD XX	BL	3650	→ 3698	90660	SOUTH EL MONTE HIGH
	ROSEMEAD XX	BL	3651	→ 3699	90660	SOUTH EL MONTE HIGH
	ROSEVALE	DR	5100	→ 5198	91780	ROSEMEAD HIGH
	ROSEVALE	DR	5101	→ 5199	91780	ROSEMEAD HIGH
	ROWLAND	AV	3900	→ 4098	91731	ROSEMEAD HIGH
	ROWLAND	AV	3901	→ 4099	91731	ROSEMEAD HIGH
	ROWLAND	AV	4100	→ 4148	91731	ROSEMEAD HIGH
	ROWLAND	AV	4101	→ 4149	91731	ROSEMEAD HIGH
	ROWLAND	AV	4150	→ 4198	91731	ROSEMEAD HIGH
	ROWLAND	AV	4151	→ 4199	91731	ROSEMEAD HIGH
	ROWLAND	AV	4300	→ 4598	91731	ROSEMEAD HIGH
	ROWLAND	AV	4301	→ 4599	91731	ROSEMEAD HIGH
	ROXIE	ST	10200	→ 10298	91731	ROSEMEAD HIGH
	ROXIE	ST	10201	→ 10299	91731	ROSEMEAD HIGH
	RUMFORD	AV	3000	→ 3098	91732	MOUNTAIN VIEW HIGH
	RUMFORD	AV	3001	→ 3099	91732	MOUNTAIN VIEW HIGH
	RUSH	LN	2000	→ 2098	91733	SOUTH EL MONTE HIGH
	RUSH	LN	2001	→ 2099	91733	SOUTH EL MONTE HIGH
	RUSH	ST	9200	→ 9298	91733	SOUTH EL MONTE HIGH
	RUSH	ST	9201	→ 9299	91733	SOUTH EL MONTE HIGH
	RUSH	ST	9300	→ 9316	91733	SOUTH EL MONTE HIGH
	RUSH	ST	9301	→ 9321	91733	SOUTH EL MONTE HIGH
	RUSH	ST	9318	→ 9330	91733	SOUTH EL MONTE HIGH
	RUSH	ST	9323	→ 9325	91733	SOUTH EL MONTE HIGH
	RUSH	ST	9327	→ 9327	91733	SOUTH EL MONTE HIGH
	RUSH	ST	9329	→ 9351	91733	SOUTH EL MONTE HIGH
	RUSH	ST	9332	→ 9342	91733	SOUTH EL MONTE HIGH
	RUSH	ST	9344	→ 9352	91733	SOUTH EL MONTE HIGH
	RUSH	ST	9353	→ 9399	91733	SOUTH EL MONTE HIGH
	RUSH	ST	9354	→ 9398	91733	SOUTH EL MONTE HIGH
	RUSH	ST	9400	→ 9420	91733	SOUTH EL MONTE HIGH
	RUSH	ST	9401	→ 9421	91733	SOUTH EL MONTE HIGH
	RUSH	ST	9422	→ 9498	91733	SOUTH EL MONTE HIGH
	RUSH	ST	9423	→ 9499	91733	SOUTH EL MONTE HIGH
	RUSH	ST	9500	→ 9598	91733	SOUTH EL MONTE HIGH
	RUSH	ST	9501	→ 9599	91733	SOUTH EL MONTE HIGH
	RUSH	ST	9600	→ 9798	91733	SOUTH EL MONTE HIGH
	RUSH	ST	9601	→ 9799	91733	SOUTH EL MONTE HIGH
	RUSH	ST	9800	→ 9840	91733	SOUTH EL MONTE HIGH
	RUSH	ST	9801	→ 9841	91733	SOUTH EL MONTE HIGH
	RUSH	ST	9842	→ 9870	91733	SOUTH EL MONTE HIGH
	RUSH	ST	9843	→ 9871	91733	SOUTH EL MONTE HIGH
	RUSH	ST	9870	→ 9898	91733	SOUTH EL MONTE HIGH
	RUSH	ST	9871	→ 9899	91733	SOUTH EL MONTE HIGH
	RUSH	ST	9900	→ 9948	91733	SOUTH EL MONTE HIGH
	RUSH	ST	9901	→ 9949	91733	SOUTH EL MONTE HIGH
	RUSH	ST	9950	→ 9998	91733	SOUTH EL MONTE HIGH
	RUSH	ST	9951	→ 9999	91733	SOUTH EL MONTE HIGH
	RUSH	ST	10000	→ 10098	91733	SOUTH EL MONTE HIGH
	RUSH	ST	10001	→ 10099	91733	SOUTH EL MONTE HIGH
	RUSH	ST	10100	→ 10120	91733	SOUTH EL MONTE HIGH

STREET DIRECTORY - July 2010

DIR	STREET NAME	TYPE	Address Range		ZIP	HIGH SCHOOL
			FROM	→ TO		
	RUSH	ST	10101	→ 10127	91733	SOUTH EL MONTE HIGH
	RUSH	ST	10122	→ 10210	91733	SOUTH EL MONTE HIGH
	RUSH	ST	10129	→ 10213	91733	SOUTH EL MONTE HIGH
	RUSH	ST	10212	→ 10298	91733	SOUTH EL MONTE HIGH
	RUSH	ST	10215	→ 10299	91733	SOUTH EL MONTE HIGH
	RUSH	ST	10300	→ 10398	91733	SOUTH EL MONTE HIGH
	RUSH	ST	10301	→ 10399	91733	SOUTH EL MONTE HIGH
	RUSH	ST	10400	→ 10598	91733	SOUTH EL MONTE HIGH
	RUSH	ST	10401	→ 10599	91733	SOUTH EL MONTE HIGH
	RUSH	ST	10600	→ 10816	91733	SOUTH EL MONTE HIGH
	RUSH	ST	10601	→ 10817	91733	SOUTH EL MONTE HIGH
	RUSH	ST	10818	→ 10898	91733	SOUTH EL MONTE HIGH
	RUSH	ST	10819	→ 10899	91733	SOUTH EL MONTE HIGH
	RUSH	ST	10900	→ 10998	91733	SOUTH EL MONTE HIGH
	RUSH	ST	10901	→ 10999	91733	SOUTH EL MONTE HIGH
	RUSH	ST	11000	→ 11060	91733	SOUTH EL MONTE HIGH
	RUSH	ST	11001	→ 11059	91733	SOUTH EL MONTE HIGH
	RUSH	ST	11061	→ 11099	91733	SOUTH EL MONTE HIGH
	RUSH	ST	11062	→ 11098	91733	SOUTH EL MONTE HIGH
	RUSH	ST	11100	→ 11144	91733	SOUTH EL MONTE HIGH
	RUSH	ST	11101	→ 11143	91733	SOUTH EL MONTE HIGH
	RUSH	ST	11145	→ 11221	91733	SOUTH EL MONTE HIGH
	RUSH	ST	11146	→ 11222	91733	SOUTH EL MONTE HIGH
	RUSH	ST	11223	→ 11261	91733	SOUTH EL MONTE HIGH
	RUSH	ST	11224	→ 11260	91733	SOUTH EL MONTE HIGH
	RUSH	ST	11262	→ 11284	91733	SOUTH EL MONTE HIGH
	RUSH	ST	11263	→ 11283	91733	SOUTH EL MONTE HIGH
	RUSH	ST	11285	→ 11299	91733	SOUTH EL MONTE HIGH
	RUSH	ST	11286	→ 11300	91733	SOUTH EL MONTE HIGH
	RUSH	ST	12300	→ 12312	91733	SOUTH EL MONTE HIGH
	RUSH	ST	12301	→ 12313	91733	MOUNTAIN VIEW HIGH
	RUSH	ST	12314	→ 12338	91733	SOUTH EL MONTE HIGH
	RUSH	ST	12315	→ 12349	91733	MOUNTAIN VIEW HIGH
	RUSH	ST	12340	→ 12360	91733	SOUTH EL MONTE HIGH
	RUSH	ST	12351	→ 12361	91733	MOUNTAIN VIEW HIGH
	RUSH	ST	12362	→ 12398	91733	SOUTH EL MONTE HIGH
	RUSH	ST	12363	→ 12399	91733	MOUNTAIN VIEW HIGH
	RUSH	ST	12400	→ 12430	91733	SOUTH EL MONTE HIGH
	RUSH	ST	12401	→ 12437	91733	MOUNTAIN VIEW HIGH
	RUSH	ST	12432	→ 12498	91733	SOUTH EL MONTE HIGH
	RUSH	ST	12439	→ 12499	91733	MOUNTAIN VIEW HIGH
	RUSH	ST	12500	→ 12598	91733	SOUTH EL MONTE HIGH
	RUSH	ST	12501	→ 12599	91733	MOUNTAIN VIEW HIGH
	RUSH	ST	12600	→ 12698	91733	SOUTH EL MONTE HIGH
	RUSH	ST	12601	→ 12699	91733	MOUNTAIN VIEW HIGH
	RYLAND	AV	4800	→ 4824	91780	ROSEMEAD HIGH
	RYLAND	AV	4801	→ 4825	91780	ROSEMEAD HIGH
	RYLAND	AV	4826	→ 4930	91780	ROSEMEAD HIGH
	RYLAND	AV	4827	→ 4931	91780	ROSEMEAD HIGH
	RYLAND	AV	4932	→ 5098	91780	ROSEMEAD HIGH
	RYLAND	AV	4933	→ 5099	91780	ROSEMEAD HIGH

STREET DIRECTORY - July 2010

DIR	STREET NAME	TYPE	Address Range		ZIP	HIGH SCHOOL
			FROM	→ TO		
	SAINT LOUIS	DR	10700	→ 10798	91731	ARROYO HIGH
	SAINT LOUIS	DR	10701	→ 10799	91731	ARROYO HIGH
	SAINT LOUIS	DR	10800	→ 10998	91731	ARROYO HIGH
	SAINT LOUIS	DR	10801	→ 10999	91731	ARROYO HIGH
s	SAN GABRIEL	BL	900	→ 920	91776	ROSEMEAD HIGH
s	SAN GABRIEL	BL	922	→ 944	91776	ROSEMEAD HIGH
s	SAN GABRIEL	BL	946	→ 998	91776	ROSEMEAD HIGH
s	SAN GABRIEL	BL	1000	→ 1098	91776	ROSEMEAD HIGH
s	SAN GABRIEL	BL	1100	→ 1198	91776	ROSEMEAD HIGH
s	SAN GABRIEL	BL	1200	→ 1298	91776	ROSEMEAD HIGH
s	SAN GABRIEL	BL	1300	→ 1412	91776	ROSEMEAD HIGH
s	SAN GABRIEL	BL	1414	→ 1520	91776	ROSEMEAD HIGH
s	SAN GABRIEL	BL	1522	→ 1598	91776	ROSEMEAD HIGH
s	SAN GABRIEL	BL	1600	→ 1798	91776	ROSEMEAD HIGH
s	SAN GABRIEL	BL	1800	→ 1828	91776	ROSEMEAD HIGH
s	SAN GABRIEL	BL	1830	→ 1860	91776	ROSEMEAD HIGH
s	SAN GABRIEL	BL	1862	→ 1898	91776	ROSEMEAD HIGH
s	SAN GABRIEL	BL	1900	→ 1934	91776	ROSEMEAD HIGH
s	SAN GABRIEL	BL	1936	→ 1940	91776	ROSEMEAD HIGH
s	SAN GABRIEL	BL	1940	→ 1944	91776	ROSEMEAD HIGH
	SAN GABRIEL	BL	100	→ 104	90660	SOUTH EL MONTE HIGH
	SAN GABRIEL	BL	101	→ 105	91733	SOUTH EL MONTE HIGH
	SAN GABRIEL	BL	3400	→ 3428	91770	ROSEMEAD HIGH
	SAN GABRIEL	BL	3430	→ 3486	91770	ROSEMEAD HIGH
	SAN GABRIEL	BL	3500	→ 3598	91776	ROSEMEAD HIGH
	SAN GABRIEL	BL	9001	→ 9099	91770	SOUTH EL MONTE HIGH
	SAN GABRIEL	BL	9101	→ 9123	91770	SOUTH EL MONTE HIGH
	SAN GABRIEL	BL	9124	→ 9148	90660	SOUTH EL MONTE HIGH
	SAN GABRIEL	BL	9125	→ 9149	91733	SOUTH EL MONTE HIGH
	SAN GABRIEL	BL	9150	→ 9198	90660	SOUTH EL MONTE HIGH
	SAN GABRIEL	BL	9151	→ 9199	91733	SOUTH EL MONTE HIGH
	SAN IGNACIO	DR	3000	→ 3098	91732	EL MONTE HIGH
	SAN IGNACIO	DR	3001	→ 3099	91732	EL MONTE HIGH
	SAN LEON	DR	3100	→ 3112	91732	EL MONTE HIGH
	SAN LEON	DR	3101	→ 3111	91732	EL MONTE HIGH
	SAN LEON	DR	3113	→ 3121	91732	EL MONTE HIGH
	SAN LEON	DR	3114	→ 3120	91732	EL MONTE HIGH
	SAN LEON	DR	3122	→ 3130	91732	EL MONTE HIGH
	SAN LEON	DR	3123	→ 3131	91732	EL MONTE HIGH
	SAN PIERRE	DR	3100	→ 3198	91732	EL MONTE HIGH
	SAN PIERRE	DR	3101	→ 3199	91732	EL MONTE HIGH
	SAN RIO	ST	12000	→ 12098	91732	ARROYO HIGH
	SAN RIO	ST	12001	→ 12099	91732	ARROYO HIGH
	SANTA ANITA	AV	500	→ 564	90660	SOUTH EL MONTE HIGH
	SANTA ANITA	AV	501	→ 565	91733	SOUTH EL MONTE HIGH
	SANTA ANITA	AV	566	→ 630	90660	SOUTH EL MONTE HIGH
	SANTA ANITA	AV	567	→ 631	91733	SOUTH EL MONTE HIGH
	SANTA ANITA	AV	634	→ 698	90660	SOUTH EL MONTE HIGH
	SANTA ANITA	AV	635	→ 699	91733	SOUTH EL MONTE HIGH
	SANTA ANITA	AV	700	→ 716	90660	SOUTH EL MONTE HIGH
	SANTA ANITA	AV	701	→ 717	91733	SOUTH EL MONTE HIGH
	SANTA ANITA	AV	718	→ 754	90660	SOUTH EL MONTE HIGH
	SANTA ANITA	AV	719	→ 755	91733	SOUTH EL MONTE HIGH

STREET DIRECTORY - July 2010

DIR	STREET NAME	TYPE	Address Range		ZIP	HIGH SCHOOL
			FROM	→ TO		
	SANTA ANITA	AV	756	→ 850	91733	SOUTH EL MONTE HIGH
	SANTA ANITA	AV	757	→ 851	91733	SOUTH EL MONTE HIGH
	SANTA ANITA	AV	852	→ 918	91733	SOUTH EL MONTE HIGH
	SANTA ANITA	AV	853	→ 917	91733	SOUTH EL MONTE HIGH
	SANTA ANITA	AV	919	→ 925	91733	SOUTH EL MONTE HIGH
	SANTA ANITA	AV	920	→ 926	91733	SOUTH EL MONTE HIGH
	SANTA ANITA	AV	927	→ 975	91733	SOUTH EL MONTE HIGH
	SANTA ANITA	AV	928	→ 976	91733	SOUTH EL MONTE HIGH
	SANTA ANITA	AV	977	→ 999	91733	SOUTH EL MONTE HIGH
	SANTA ANITA	AV	978	→ 998	91733	SOUTH EL MONTE HIGH
	SANTA ANITA	AV	1000	→ 1022	91733	SOUTH EL MONTE HIGH
	SANTA ANITA	AV	1001	→ 1023	91733	SOUTH EL MONTE HIGH
	SANTA ANITA	AV	1026	→ 1048	91733	SOUTH EL MONTE HIGH
	SANTA ANITA	AV	1027	→ 1049	91733	SOUTH EL MONTE HIGH
	SANTA ANITA	AV	1050	→ 1074	91733	SOUTH EL MONTE HIGH
	SANTA ANITA	AV	1051	→ 1075	91733	SOUTH EL MONTE HIGH
	SANTA ANITA	AV	1076	→ 1098	91733	SOUTH EL MONTE HIGH
	SANTA ANITA	AV	1077	→ 1099	91733	SOUTH EL MONTE HIGH
	SANTA ANITA	AV	1100	→ 1206	91733	SOUTH EL MONTE HIGH
	SANTA ANITA	AV	1101	→ 1207	91733	SOUTH EL MONTE HIGH
	SANTA ANITA	AV	1208	→ 1334	91733	SOUTH EL MONTE HIGH
	SANTA ANITA	AV	1209	→ 1335	91733	SOUTH EL MONTE HIGH
	SANTA ANITA	AV	1336	→ 1398	91733	SOUTH EL MONTE HIGH
	SANTA ANITA	AV	1337	→ 1399	91733	SOUTH EL MONTE HIGH
	SANTA ANITA	AV	1400	→ 1598	91733	SOUTH EL MONTE HIGH
	SANTA ANITA	AV	1401	→ 1599	91733	SOUTH EL MONTE HIGH
	SANTA ANITA	AV	1600	→ 1618	91733	SOUTH EL MONTE HIGH
	SANTA ANITA	AV	1601	→ 1633	91733	SOUTH EL MONTE HIGH
	SANTA ANITA	AV	1710	→ 1798	91733	SOUTH EL MONTE HIGH
	SANTA ANITA	AV	1717	→ 1799	91733	SOUTH EL MONTE HIGH
	SANTA ANITA	AV	1800	→ 1898	91733	SOUTH EL MONTE HIGH
	SANTA ANITA	AV	1801	→ 1899	91733	SOUTH EL MONTE HIGH
	SANTA ANITA	AV	1900	→ 1920	91733	SOUTH EL MONTE HIGH
	SANTA ANITA	AV	1901	→ 1915	91733	SOUTH EL MONTE HIGH
	SANTA ANITA	AV	1917	→ 1999	91733	SOUTH EL MONTE HIGH
	SANTA ANITA	AV	1922	→ 1998	91733	SOUTH EL MONTE HIGH
	SANTA ANITA	AV	2000	→ 2198	91733	SOUTH EL MONTE HIGH
	SANTA ANITA	AV	2001	→ 2199	91733	SOUTH EL MONTE HIGH
	SANTA ANITA	AV	2200	→ 2298	91733	SOUTH EL MONTE HIGH
	SANTA ANITA	AV	2201	→ 2299	91733	SOUTH EL MONTE HIGH
	SANTA ANITA	AV	2300	→ 2352	91733	SOUTH EL MONTE HIGH
	SANTA ANITA	AV	2301	→ 2351	91733	SOUTH EL MONTE HIGH
	SANTA ANITA	AV	2353	→ 2399	91733	SOUTH EL MONTE HIGH
	SANTA ANITA	AV	2354	→ 2398	91733	SOUTH EL MONTE HIGH
	SANTA ANITA	AV	2400	→ 2498	91733	SOUTH EL MONTE HIGH
	SANTA ANITA	AV	2401	→ 2499	91733	SOUTH EL MONTE HIGH
	SANTA ANITA	AV	2500	→ 2598	91733	SOUTH EL MONTE HIGH
	SANTA ANITA	AV	2501	→ 2599	91733	SOUTH EL MONTE HIGH
	SANTA ANITA	AV	2600	→ 2720	91733	EL MONTE HIGH
	SANTA ANITA	AV	2601	→ 2723	91733	EL MONTE HIGH
	SANTA ANITA	AV	2722	→ 2998	91733	EL MONTE HIGH
	SANTA ANITA	AV	2725	→ 2999	91733	EL MONTE HIGH
	SANTA ANITA	AV	3000	→ 3098	91731	EL MONTE HIGH
	SANTA ANITA	AV	3001	→ 3099	91733	EL MONTE HIGH
	SANTA ANITA	AV	3100	→ 3136	91731	EL MONTE HIGH
	SANTA ANITA	AV	3101	→ 3137	91733	EL MONTE HIGH
	SANTA ANITA	AV	3138	→ 3198	91731	EL MONTE HIGH
	SANTA ANITA	AV	3139	→ 3199	91733	EL MONTE HIGH
	SANTA ANITA	AV	3200	→ 3236	91731	EL MONTE HIGH
	SANTA ANITA	AV	3201	→ 3237	91733	EL MONTE HIGH

STREET DIRECTORY - July 2010

DIR	STREET NAME	TYPE	Address Range		ZIP	HIGH SCHOOL
			FROM	→ TO		
	SANTA ANITA	AV	3238	→ 3250	91731	EL MONTE HIGH
	SANTA ANITA	AV	3239	→ 3251	91733	EL MONTE HIGH
	SANTA ANITA	AV	3251	→ 3263	91733	EL MONTE HIGH
	SANTA ANITA	AV	3252	→ 3264	91731	EL MONTE HIGH
	SANTA ANITA	AV	3265	→ 3273	91733	EL MONTE HIGH
	SANTA ANITA	AV	3266	→ 3274	91731	EL MONTE HIGH
	SANTA ANITA	AV	3275	→ 3287	91733	EL MONTE HIGH
	SANTA ANITA	AV	3276	→ 3286	91731	EL MONTE HIGH
	SANTA ANITA	AV	3288	→ 3298	91731	EL MONTE HIGH
	SANTA ANITA	AV	3289	→ 3299	91733	EL MONTE HIGH
	SANTA ANITA	AV	3300	→ 3324	91731	EL MONTE HIGH
	SANTA ANITA	AV	3301	→ 3323	91731	EL MONTE HIGH
	SANTA ANITA	AV	3325	→ 3341	91731	EL MONTE HIGH
	SANTA ANITA	AV	3326	→ 3368	91731	EL MONTE HIGH
	SANTA ANITA	AV	3343	→ 3359	91731	EL MONTE HIGH
	SANTA ANITA	AV	3361	→ 3429	91731	EL MONTE HIGH
	SANTA ANITA	AV	3370	→ 3412	91731	EL MONTE HIGH
	SANTA ANITA	AV	3414	→ 3456	91731	EL MONTE HIGH
	SANTA ANITA	AV	3431	→ 3499	91731	EL MONTE HIGH
	SANTA ANITA	AV	3456	→ 3498	91731	EL MONTE HIGH
	SANTA ANITA	AV	3500	→ 3514	91731	EL MONTE HIGH
	SANTA ANITA	AV	3501	→ 3515	91731	EL MONTE HIGH
	SANTA ANITA	AV	3516	→ 3698	91731	EL MONTE HIGH
	SANTA ANITA	AV	3517	→ 3699	91731	EL MONTE HIGH
	SANTA ANITA	AV	3700	→ 3748	91731	EL MONTE HIGH
	SANTA ANITA	AV	3701	→ 3749	91731	EL MONTE HIGH
	SANTA ANITA	AV	3750	→ 3756	91731	EL MONTE HIGH
	SANTA ANITA	AV	3751	→ 3757	91731	EL MONTE HIGH
	SANTA ANITA	AV	3758	→ 3798	91731	EL MONTE HIGH
	SANTA ANITA	AV	3759	→ 3799	91731	EL MONTE HIGH
	SANTA ANITA	AV	3800	→ 3826	91731	EL MONTE HIGH
	SANTA ANITA	AV	3801	→ 3827	91731	EL MONTE HIGH
	SANTA ANITA	AV	3828	→ 3848	91731	EL MONTE HIGH
	SANTA ANITA	AV	3829	→ 3849	91731	EL MONTE HIGH
	SANTA ANITA	AV	3866	→ 4086	91731	ARROYO HIGH
	SANTA ANITA	AV	3867	→ 4087	91731	ARROYO HIGH
	SANTA ANITA	AV	4088	→ 4098	91731	ARROYO HIGH
	SANTA ANITA	AV	4089	→ 4099	91731	ARROYO HIGH
	SANTA ANITA	AV	4100	→ 4182	91731	ARROYO HIGH
	SANTA ANITA	AV	4101	→ 4183	91731	ARROYO HIGH
	SANTA ANITA	AV	4184	→ 4198	91731	ARROYO HIGH
	SANTA ANITA	AV	4185	→ 4199	91731	ARROYO HIGH
	SANTA ANITA	AV	4200	→ 4206	91731	ARROYO HIGH
	SANTA ANITA	AV	4201	→ 4207	91731	ARROYO HIGH
	SANTA ANITA	AV	4208	→ 4242	91731	ARROYO HIGH
	SANTA ANITA	AV	4209	→ 4241	91731	ARROYO HIGH
	SANTA ANITA	AV	4243	→ 4299	91731	ARROYO HIGH
	SANTA ANITA	AV	4244	→ 4298	91731	ARROYO HIGH
	SANTA ANITA	AV	4300	→ 4324	91731	ARROYO HIGH
	SANTA ANITA	AV	4301	→ 4325	91731	ARROYO HIGH
	SANTA ANITA	AV	4326	→ 4342	91731	ARROYO HIGH
	SANTA ANITA	AV	4327	→ 4341	91731	ARROYO HIGH
	SANTA ANITA	AV	4343	→ 4367	91731	ARROYO HIGH
	SANTA ANITA	AV	4344	→ 4362	91731	ARROYO HIGH
	SANTA ANITA	AV	4364	→ 4398	91731	ARROYO HIGH
	SANTA ANITA	AV	4369	→ 4399	91731	ARROYO HIGH
	SANTA ANITA	AV	4400	→ 4498	91731	ARROYO HIGH
	SANTA ANITA	AV	4401	→ 4499	91731	ARROYO HIGH
	SANTA ANITA	AV	4500	→ 4514	91731	ARROYO HIGH
	SANTA ANITA	AV	4501	→ 4515	91731	ARROYO HIGH

STREET DIRECTORY - July 2010

DIR	STREET NAME	TYPE	Address Range		ZIP	HIGH SCHOOL
			FROM	→ TO		
	SANTA ANITA	AV	4516	→ 4598	91731	ARROYO HIGH
	SANTA ANITA	AV	4517	→ 4599	91731	ARROYO HIGH
	SANTA ANITA	AV	4600	→ 4698	91731	ARROYO HIGH
	SANTA ANITA	AV	4601	→ 4699	91731	ARROYO HIGH
	SANTA ANITA	AV	4700	→ 4784	91731	ARROYO HIGH
	SANTA ANITA	AV	4701	→ 4785	91731	ARROYO HIGH
	SANTA ANITA	AV	4786	→ 4798	91731	ARROYO HIGH
	SANTA ANITA	AV	4787	→ 4799	91731	ARROYO HIGH
	SANTA ANITA	AV	4800	→ 4802	91731	ARROYO HIGH
	SANTA ANITA	AV	4801	→ 4803	91731	ARROYO HIGH
	SANTA ANITA	AV	4804	→ 4816	91731	ARROYO HIGH
	SANTA ANITA	AV	4805	→ 4817	91731	ARROYO HIGH
	SANTA ANITA	AV	4818	→ 4820	91731	ARROYO HIGH
	SANTA ANITA	AV	4819	→ 4821	91731	ARROYO HIGH
	SANTA ANITA	AV	4822	→ 4824	91731	ARROYO HIGH
	SANTA ANITA	AV	4823	→ 4825	91731	ARROYO HIGH
	SANTA ANITA	AV	4826	→ 4828	91731	ARROYO HIGH
	SANTA ANITA	AV	4827	→ 4829	91731	ARROYO HIGH
	SANTA ANITA	AV	4830	→ 4876	91731	ARROYO HIGH
	SANTA ANITA	AV	4831	→ 4877	91731	ARROYO HIGH
	SANTA ANITA	AV	4949	→ 4961	91731	ARROYO HIGH
	SANTA ANITA	AV	4950	→ 4960	91731	ARROYO HIGH
	SANTA ANITA	AV	4962	→ 4970	91731	ARROYO HIGH
	SANTA ANITA	AV	4963	→ 4969	91731	ARROYO HIGH
	SANTA ANITA	AV	4971	→ 4973	91731	ARROYO HIGH
	SANTA ANITA	AV	4972	→ 4974	91731	ARROYO HIGH
	SANTA ANITA	AV	4975	→ 4999	91731	ARROYO HIGH
	SANTA ANITA	AV	4976	→ 4998	91780	ARROYO HIGH
	SANTA ANITA	AV	5000	→ 5098	91780	ARROYO HIGH
	SANTA ANITA	AV	5001	→ 5099	91780	ARROYO HIGH
	SANTA ANITA	AV	5100	→ 5298	91780	ARROYO HIGH
	SANTA ANITA	AV	5101	→ 5299	91780	ARROYO HIGH
	SANTA ANITA	AV	5300	→ 5398	91780	ARROYO HIGH
	SANTA ANITA	AV	5301	→ 5399	91780	ARROYO HIGH
	SANTA ANITA	AV	5400	→ 5448	91780	ARROYO HIGH
	SANTA ANITA	AV	5401	→ 5449	91780	ARROYO HIGH
	SANTA ANITA	AV	5450	→ 5498	91780	ARROYO HIGH
	SANTA ANITA	AV	5451	→ 5499	91780	ARROYO HIGH
	SANTA ANITA	AV	5500	→ 5516	91006	ARROYO HIGH
	SANTA ANITA	AV	5501	→ 5517	91780	ARROYO HIGH
	SANTA ANITA	AV	5518	→ 5634	91006	ARROYO HIGH
	SANTA ANITA	AV	5519	→ 5635	91780	ARROYO HIGH
	SANTA ANITA	AV	5636	→ 5656	91006	ARROYO HIGH
	SANTA ANITA	AV	5637	→ 5657	91780	ARROYO HIGH
	SANTA ANITA	AV	5658	→ 5676	91006	ARROYO HIGH
	SANTA ANITA	AV	5659	→ 5675	91780	ARROYO HIGH
	SANTA ANITA	AV	5677	→ 5695	91780	ARROYO HIGH
	SANTA ANITA	AV	5678	→ 5694	91006	ARROYO HIGH
	SANTA ANITA	AV	5696	→ 5698	91006	ARROYO HIGH
	SANTA ANITA	AV	5697	→ 5699	91780	ARROYO HIGH
	SARILEE	AV	4100	→ 4198	91770	ROSEMEAD HIGH
	SARILEE	AV	4101	→ 4199	91770	ROSEMEAD HIGH
	SASTRE	AV	2000	→ 2398	91733	SOUTH EL MONTE HIGH
	SASTRE	AV	2001	→ 2399	91733	SOUTH EL MONTE HIGH
	SASTRE	AV	2500	→ 2532	91733	SOUTH EL MONTE HIGH
	SASTRE	AV	2501	→ 2529	91733	SOUTH EL MONTE HIGH
	SASTRE	AV	2531	→ 2599	91733	SOUTH EL MONTE HIGH
	SASTRE	AV	2534	→ 2598	91733	SOUTH EL MONTE HIGH
	SASTRE	AV	2600	→ 2698	91733	EL MONTE HIGH
	SASTRE	AV	2601	→ 2699	91733	EL MONTE HIGH

STREET DIRECTORY - July 2010

DIR	STREET NAME	TYPE	Address Range		ZIP	HIGH SCHOOL
			FROM	→ TO		
	SASTRE	AV	3000	→ 3074	91733	EL MONTE HIGH
	SASTRE	AV	3001	→ 3081	91733	EL MONTE HIGH
	SASTRE	AV	3076	→ 3098	91733	EL MONTE HIGH
	SASTRE	AV	3083	→ 3099	91733	EL MONTE HIGH
	SASTRE	AV	3300	→ 3398	91733	EL MONTE HIGH
	SASTRE	AV	3301	→ 3399	91733	EL MONTE HIGH
	SCHMIDT	RD	10000	→ 10328	91733	SOUTH EL MONTE HIGH
	SCHMIDT	RD	10001	→ 10329	91733	SOUTH EL MONTE HIGH
	SCHMIDT	RD	10330	→ 10398	91733	SOUTH EL MONTE HIGH
	SCHMIDT	RD	10331	→ 10399	91733	SOUTH EL MONTE HIGH
	SCHMIDT	RD	10400	→ 10432	91733	SOUTH EL MONTE HIGH
	SCHMIDT	RD	10401	→ 10435	91733	SOUTH EL MONTE HIGH
	SCHMIDT	RD	10434	→ 10598	91733	SOUTH EL MONTE HIGH
	SCHMIDT	RD	10437	→ 10599	91733	SOUTH EL MONTE HIGH
	SCHMIDT	RD	10600	→ 10698	91733	SOUTH EL MONTE HIGH
	SCHMIDT	RD	10601	→ 10699	91733	SOUTH EL MONTE HIGH
	SCHMIDT	RD	10700	→ 10738	91733	SOUTH EL MONTE HIGH
	SCHMIDT	RD	10701	→ 10737	91733	SOUTH EL MONTE HIGH
	SCHMIDT	RD	10739	→ 10775	91733	SOUTH EL MONTE HIGH
	SCHMIDT	RD	10740	→ 10776	91733	SOUTH EL MONTE HIGH
	SCHMIDT	RD	10900	→ 10998	91733	EL MONTE HIGH
	SCHMIDT	RD	10901	→ 10999	91733	EL MONTE HIGH
	SCHMIDT	RD	11000	→ 11298	91733	EL MONTE HIGH
	SCHMIDT	RD	11001	→ 11299	91733	EL MONTE HIGH
	SCHMIDT	RD	11300	→ 11398	91733	EL MONTE HIGH
	SCHMIDT	RD	11301	→ 11399	91733	EL MONTE HIGH
	SCHMIDT	RD	12000	→ 12098	91732	MOUNTAIN VIEW HIGH
	SCHMIDT	RD	12001	→ 12099	91732	MOUNTAIN VIEW HIGH
	SCHMIDT	RD	12200	→ 12298	91732	MOUNTAIN VIEW HIGH
	SCHMIDT	RD	12201	→ 12299	91732	MOUNTAIN VIEW HIGH
	SCHMIDT	RD	12400	→ 12436	91732	MOUNTAIN VIEW HIGH
	SCHMIDT	RD	12401	→ 12437	91732	MOUNTAIN VIEW HIGH
	SCOTT	ST	800	→ 824	91776	ROSEMEAD HIGH
	SCOTT	ST	801	→ 825	91776	ROSEMEAD HIGH
	SCOTT	ST	826	→ 898	91776	ROSEMEAD HIGH
	SCOTT	ST	827	→ 899	91776	ROSEMEAD HIGH
	SCOTT	ST	900	→ 998	91776	ROSEMEAD HIGH
	SCOTT	ST	901	→ 999	91776	ROSEMEAD HIGH
	SCOTT	ST	1000	→ 1020	91776	ROSEMEAD HIGH
	SCOTT	ST	1001	→ 1019	91776	ROSEMEAD HIGH
	SCOTT	ST	8600	→ 8624	91770	ROSEMEAD HIGH
	SCOTT	ST	8601	→ 8625	91770	ROSEMEAD HIGH
	SCOTT	ST	8626	→ 8698	91770	ROSEMEAD HIGH
	SCOTT	ST	8627	→ 8699	91770	ROSEMEAD HIGH
	SCOTT	ST	8700	→ 8798	91770	ROSEMEAD HIGH
	SCOTT	ST	8701	→ 8799	91770	ROSEMEAD HIGH
	SEAMAN	AV	1300	→ 1398	91733	SOUTH EL MONTE HIGH
	SEAMAN	AV	1301	→ 1399	91733	SOUTH EL MONTE HIGH
	SEAMAN	AV	1400	→ 1498	91733	SOUTH EL MONTE HIGH
	SEAMAN	AV	1401	→ 1499	91733	SOUTH EL MONTE HIGH
	SEAMAN	AV	2000	→ 2398	91733	SOUTH EL MONTE HIGH
	SEAMAN	AV	2001	→ 2399	91733	SOUTH EL MONTE HIGH
	SEAMAN	AV	2400	→ 2432	91733	SOUTH EL MONTE HIGH
	SEAMAN	AV	2401	→ 2431	91733	SOUTH EL MONTE HIGH
	SEAMAN	AV	2433	→ 2599	91733	SOUTH EL MONTE HIGH
	SEAMAN	AV	2434	→ 2598	91733	SOUTH EL MONTE HIGH
	SEAMAN	AV	2600	→ 2736	91733	EL MONTE HIGH
	SEAMAN	AV	2601	→ 2717	91733	EL MONTE HIGH
	SEAMAN	AV	2719	→ 2799	91733	EL MONTE HIGH
	SEAMAN	AV	2738	→ 2798	91733	EL MONTE HIGH

STREET DIRECTORY - July 2010

DIR	STREET NAME	TYPE	Address Range		ZIP	HIGH SCHOOL
			FROM	→ TO		
	SEAMAN	AV	3000	→ 3198	91733	EL MONTE HIGH
	SEAMAN	AV	3001	→ 3199	91733	EL MONTE HIGH
	SEAMAN	AV	3300	→ 3398	91733	EL MONTE HIGH
	SEAMAN	AV	3301	→ 3399	91733	EL MONTE HIGH
	SHASTA	PL	4400	→ 4448	91731	ARROYO HIGH
	SHASTA	PL	4401	→ 4417	91731	ARROYO HIGH
	SHASTA	PL	4419	→ 4499	91731	ARROYO HIGH
	SHASTA	PL	4450	→ 4498	91731	ARROYO HIGH
	SHASTA	PL	4500	→ 4598	91731	ARROYO HIGH
	SHASTA	PL	4501	→ 4599	91731	ARROYO HIGH
	SHEA	PL	8500	→ 8598	91770	ROSEMEAD HIGH
	SHEA	PL	8501	→ 8599	91770	ROSEMEAD HIGH
	SHIRLEY	AV	3900	→ 4098	91731	ROSEMEAD HIGH
	SHIRLEY	AV	3901	→ 4099	91731	ROSEMEAD HIGH
	SHIRLEY	AV	4100	→ 4198	91731	ROSEMEAD HIGH
	SHIRLEY	AV	4101	→ 4199	91731	ROSEMEAD HIGH
	SHIRLEY	AV	4200	→ 4298	91731	ROSEMEAD HIGH
	SHIRLEY	AV	4201	→ 4299	91731	ROSEMEAD HIGH
	SHIRLEY	AV	4300	→ 4398	91731	ROSEMEAD HIGH
	SHIRLEY	AV	4301	→ 4399	91731	ROSEMEAD HIGH
	SHIRLEY	AV	4400	→ 4552	91731	ROSEMEAD HIGH
	SHIRLEY	AV	4401	→ 4555	91731	ROSEMEAD HIGH
	SHOW	CT	1600	→ 1698	91733	SOUTH EL MONTE HIGH
	SHOW	CT	1601	→ 1699	91733	SOUTH EL MONTE HIGH
	SILVERBAY	AV	2200	→ 2220	91732	MOUNTAIN VIEW HIGH
	SILVERBAY	AV	2201	→ 2221	91732	MOUNTAIN VIEW HIGH
	SILVERBAY	AV	2222	→ 2298	91732	MOUNTAIN VIEW HIGH
	SILVERBAY	AV	2223	→ 2299	91732	MOUNTAIN VIEW HIGH
	SILVERBAY	AV	2300	→ 2322	91732	MOUNTAIN VIEW HIGH
	SILVERBAY	AV	2301	→ 2323	91732	MOUNTAIN VIEW HIGH
	SILVERBAY	AV	2324	→ 2354	91732	MOUNTAIN VIEW HIGH
	SILVERBAY	AV	2325	→ 2351	91732	MOUNTAIN VIEW HIGH
	SILVERBAY	AV	2353	→ 2399	91732	MOUNTAIN VIEW HIGH
	SILVERBAY	AV	2356	→ 2398	91732	MOUNTAIN VIEW HIGH
	SIPHON	RD	9400	→ 9598	90660	SOUTH EL MONTE HIGH
	SIPHON	RD	9401	→ 9599	90660	SOUTH EL MONTE HIGH
	SIPHON	RD	9600	→ 9798	90660	SOUTH EL MONTE HIGH
	SIPHON	RD	9601	→ 9799	90660	SOUTH EL MONTE HIGH
	SIPHON	RD	9800	→ 9998	90660	SOUTH EL MONTE HIGH
	SIPHON	RD	9801	→ 9999	90660	SOUTH EL MONTE HIGH
	SITKA	ST	11600	→ 11698	91732	EL MONTE HIGH
	SITKA	ST	11601	→ 11699	91732	EL MONTE HIGH
	SITKA	ST	11700	→ 11798	91732	EL MONTE HIGH
	SITKA	ST	11701	→ 11799	91732	EL MONTE HIGH
	SITKA	ST	12100	→ 12198	91732	MOUNTAIN VIEW HIGH
	SITKA	ST	12101	→ 12199	91732	MOUNTAIN VIEW HIGH
	SOLANA	ST	3600	→ 3698		EL MONTE HIGH
	SOLANA	ST	3601	→ 3699		EL MONTE HIGH
	SOMERSET	AV	12400	→ 12598	91732	MOUNTAIN VIEW HIGH
	SOMERSET	AV	12401	→ 12599	91732	MOUNTAIN VIEW HIGH
	SORYBROOK	AV	3400	→ 3598	91732	MOUNTAIN VIEW HIGH
	SORYBROOK	AV	3401	→ 3599	91732	MOUNTAIN VIEW HIGH
	SPARKLETT	ST	10600	→ 10624	91780	ROSEMEAD HIGH
	SPARKLETT	ST	10601	→ 10625	91780	ROSEMEAD HIGH
	SPARKLETT	ST	10626	→ 10698	91780	ROSEMEAD HIGH
	SPARKLETT	ST	10627	→ 10699	91780	ROSEMEAD HIGH
	SPRINGWOOD	ST	11200	→ 11298	91733	SOUTH EL MONTE HIGH
	SPRINGWOOD	ST	11201	→ 11299	91733	SOUTH EL MONTE HIGH
	STANDELL	AV	4500	→ 4598	91732	ARROYO HIGH
	STANDELL	AV	4501	→ 4599	91732	ARROYO HIGH

STREET DIRECTORY - July 2010

DIR	STREET NAME	TYPE	Address Range		ZIP	HIGH SCHOOL
			FROM	→ TO		
	STANDELL	AV	4800	→ 4854	91732	ARROYO HIGH
	STANDELL	AV	4801	→ 4855	91732	ARROYO HIGH
	STAR	ST	12200	→ 12248	91732	ARROYO HIGH
	STAR	ST	12201	→ 12249	91732	ARROYO HIGH
	STAR	ST	12250	→ 12298	91732	ARROYO HIGH
	STAR	ST	12251	→ 12299	91732	ARROYO HIGH
	STAR	ST	12300	→ 12398	91732	ARROYO HIGH
	STAR	ST	12301	→ 12399	91732	ARROYO HIGH
	STATE	ST	11600	→ 11798	91006	ARROYO HIGH
	STATE	ST	11601	→ 11799	91706	ARROYO HIGH
	STEELE	ST	8700	→ 8798	91770	ROSEMEAD HIGH
	STEELE	ST	8701	→ 8799	91770	ROSEMEAD HIGH
	STEELE	ST	8800	→ 8898	91770	ROSEMEAD HIGH
	STEELE	ST	8801	→ 8899	91770	ROSEMEAD HIGH
	STEELE	ST	9000	→ 9198	91770	ROSEMEAD HIGH
	STEELE	ST	9001	→ 9199	91770	ROSEMEAD HIGH
	STEELE	ST	9200	→ 9398	91770	ROSEMEAD HIGH
	STEELE	ST	9201	→ 9399	91770	ROSEMEAD HIGH
	STEELE	ST	9400	→ 9698	91770	ROSEMEAD HIGH
	STEELE	ST	9401	→ 9699	91770	ROSEMEAD HIGH
	STEWART	ST	11300	→ 11362	91731	EL MONTE HIGH
	STEWART	ST	11301	→ 11363	91731	EL MONTE HIGH
	STEWART	ST	11362	→ 11424	91731	EL MONTE HIGH
	STEWART	ST	11363	→ 11425	91731	EL MONTE HIGH
	STEWART	ST	11426	→ 11486	91731	EL MONTE HIGH
	STEWART	ST	11427	→ 11487	91731	EL MONTE HIGH
	STEWART	ST	11488	→ 11498	91731	EL MONTE HIGH
	STEWART	ST	11489	→ 11499	91731	EL MONTE HIGH
	STEWART	ST	11500	→ 11572	91732	EL MONTE HIGH
	STEWART	ST	11501	→ 11573	91732	EL MONTE HIGH
	STEWART	ST	11574	→ 11598	91732	EL MONTE HIGH
	STEWART	ST	11575	→ 11599	91732	EL MONTE HIGH
	STEWART	ST	11600	→ 11648	91732	EL MONTE HIGH
	STEWART	ST	11601	→ 11649	91732	EL MONTE HIGH
	STOCKHAM	PL	11900	→ 11998	91732	EL MONTE HIGH
	STOCKHAM	PL	11901	→ 11999	91732	EL MONTE HIGH
	STRANG	AV	3500	→ 3598	91770	ROSEMEAD HIGH
	STRANG	AV	3501	→ 3599	91770	ROSEMEAD HIGH
	STRANG	AV	3600	→ 3654	91770	ROSEMEAD HIGH
	STRANG	AV	3601	→ 3699	91770	ROSEMEAD HIGH
	STRANG	AV	3656	→ 3798	91770	ROSEMEAD HIGH

STREET DIRECTORY - July 2010

DIR	STREET NAME	TYPE	Address Range		ZIP	HIGH SCHOOL
			FROM	→ TO		
	STRANG	AV	3701	→ 3799	91770	ROSEMEAD HIGH
	STRANG	AV	3800	→ 3898	91770	ROSEMEAD HIGH
	STRANG	AV	3801	→ 3899	91770	ROSEMEAD HIGH
	STRANG	AV	3900	→ 3998	91770	ROSEMEAD HIGH
	STRANG	AV	3901	→ 3999	91770	ROSEMEAD HIGH
	STROZIER	AV	1300	→ 1498	91733	SOUTH EL MONTE HIGH
	STROZIER	AV	1301	→ 1499	91733	SOUTH EL MONTE HIGH
	STROZIER	AV	1500	→ 1698	91733	SOUTH EL MONTE HIGH
	STROZIER	AV	1501	→ 1699	91733	SOUTH EL MONTE HIGH
	STROZIER	AV	1700	→ 1798	91733	SOUTH EL MONTE HIGH
	STROZIER	AV	1701	→ 1799	91733	SOUTH EL MONTE HIGH
	STROZIER	AV	1800	→ 1824	91733	SOUTH EL MONTE HIGH
	STROZIER	AV	1801	→ 1815	91733	SOUTH EL MONTE HIGH
	STROZIER	AV	1817	→ 1999	91733	SOUTH EL MONTE HIGH
	STROZIER	AV	1826	→ 1998	91733	SOUTH EL MONTE HIGH
	STROZIER	AV	2400	→ 2598	91733	SOUTH EL MONTE HIGH
	STROZIER	AV	2401	→ 2599	91733	SOUTH EL MONTE HIGH
	STROZIER	AV	2600	→ 2698	91733	EL MONTE HIGH
	STROZIER	AV	2601	→ 2699	91733	EL MONTE HIGH
	SULLIVAN	AV	3000	→ 3038	91770	ROSEMEAD HIGH
	SULLIVAN	AV	3001	→ 3039	91770	ROSEMEAD HIGH
	SULLIVAN	AV	3040	→ 3078	91770	ROSEMEAD HIGH
	SULLIVAN	AV	3041	→ 3079	91770	ROSEMEAD HIGH
	SULLIVAN	AV	3082	→ 3120	91770	ROSEMEAD HIGH
	SULLIVAN	AV	3083	→ 3121	91770	ROSEMEAD HIGH
	SULLIVAN	AV	3122	→ 3198	91770	ROSEMEAD HIGH
	SULLIVAN	AV	3123	→ 3199	91770	ROSEMEAD HIGH
	SULLIVAN	AV	3200	→ 3316	91770	ROSEMEAD HIGH
	SULLIVAN	AV	3201	→ 3315	91770	ROSEMEAD HIGH
	SULTANA	AV	4500	→ 4598	91770	ROSEMEAD HIGH
	SULTANA	AV	4501	→ 4599	91770	ROSEMEAD HIGH
	SUNDANCE	AV	12400	→ 12598	91732	MOUNTAIN VIEW HIGH
	SUNDANCE	AV	12401	→ 12599	91732	MOUNTAIN VIEW HIGH

STREET DIRECTORY - July 2010

DIR	STREET NAME	TYPE	Address Range		ZIP	HIGH SCHOOL
			FROM	→ TO		
	TAMARACK	AV	12500	→ 12598	91732	MOUNTAIN VIEW HIGH
	TAMARACK	AV	12501	→ 12599	91732	MOUNTAIN VIEW HIGH
	TAMORA	AV	2400	→ 2498	91733	SOUTH EL MONTE HIGH
	TAMORA	AV	2401	→ 2499	91733	SOUTH EL MONTE HIGH
	TAMORA	AV	2500	→ 2598	91733	SOUTH EL MONTE HIGH
	TAMORA	AV	2501	→ 2599	91733	SOUTH EL MONTE HIGH
	TELSTAR	AV	9000	→ 9070	91731	ROSEMEAD HIGH
	TELSTAR	AV	9001	→ 9071	91731	ROSEMEAD HIGH
	TELSTAR	AV	9072	→ 9398	91731	ROSEMEAD HIGH
	TELSTAR	AV	9073	→ 9399	91731	ROSEMEAD HIGH
	TELSTAR	AV	9400	→ 9598	91731	ROSEMEAD HIGH
	TELSTAR	AV	9401	→ 9599	91731	ROSEMEAD HIGH
	TELSTAR	AV	9600	→ 9670	91731	ROSEMEAD HIGH
	TELSTAR	AV	9601	→ 9665	91731	ROSEMEAD HIGH
	TELSTAR	AV	9667	→ 9799	91731	ROSEMEAD HIGH
	TELSTAR	AV	9672	→ 9798	91731	ROSEMEAD HIGH
	TEMPLE CITY	BL	3500	→ 3548	91770	ROSEMEAD HIGH
	TEMPLE CITY	BL	3501	→ 3549	91770	ROSEMEAD HIGH
	TEMPLE CITY	BL	3550	→ 3598	91770	ROSEMEAD HIGH
	TEMPLE CITY	BL	3551	→ 3599	91770	ROSEMEAD HIGH
	TEMPLE CITY	BL	3600	→ 3698	91770	ROSEMEAD HIGH
	TEMPLE CITY	BL	3601	→ 3699	91770	ROSEMEAD HIGH
	TEMPLE CITY	BL	3700	→ 3798	91770	ROSEMEAD HIGH
	TEMPLE CITY	BL	3701	→ 3799	91770	ROSEMEAD HIGH
	TEMPLE CITY	BL	3800	→ 3898	91770	ROSEMEAD HIGH
	TEMPLE CITY	BL	3801	→ 3899	91770	ROSEMEAD HIGH
	TEMPLE CITY	BL	3900	→ 3998	91770	ROSEMEAD HIGH
	TEMPLE CITY	BL	3911	→ 3999	91770	ROSEMEAD HIGH
	TEMPLE CITY	BL	4000	→ 4036	91770	ROSEMEAD HIGH
	TEMPLE CITY	BL	4001	→ 4039	91770	ROSEMEAD HIGH
	TEMPLE CITY	BL	4038	→ 4178	91770	ROSEMEAD HIGH
	TEMPLE CITY	BL	4041	→ 4061	91770	ROSEMEAD HIGH
	TEMPLE CITY	BL	4053	→ 4175	91731	ROSEMEAD HIGH
	TEMPLE CITY	BL	4100	→ 4198	91770	ROSEMEAD HIGH
	TEMPLE CITY	BL	4177	→ 4299	91731	ROSEMEAD HIGH
	TEMPLE CITY	BL	4200	→ 4298	91770	ROSEMEAD HIGH
	TEMPLE CITY	BL	4300	→ 4308	91770	ROSEMEAD HIGH
	TEMPLE CITY	BL	4301	→ 4309	91731	ROSEMEAD HIGH
	TEMPLE CITY	BL	4310	→ 4320	91731	ROSEMEAD HIGH
	TEMPLE CITY	BL	4311	→ 4319	91731	ROSEMEAD HIGH
	TEMPLE CITY	BL	4321	→ 4399	91780	ROSEMEAD HIGH
	TEMPLE CITY	BL	4322	→ 4398	91731	ROSEMEAD HIGH
	TEMPLE CITY	BL	4400	→ 4410	91780	ROSEMEAD HIGH
	TEMPLE CITY	BL	4401	→ 4411	91780	ROSEMEAD HIGH
	TEMPLE CITY	BL	4412	→ 4420	91780	ROSEMEAD HIGH
	TEMPLE CITY	BL	4413	→ 4419	91780	ROSEMEAD HIGH
	TEMPLE CITY	BL	4421	→ 4499	91780	ROSEMEAD HIGH
	TEMPLE CITY	BL	4422	→ 4498	91780	ROSEMEAD HIGH
	TEMPLE CITY	BL	4500	→ 4598	91780	ROSEMEAD HIGH
	TEMPLE CITY	BL	4501	→ 4599	91780	ROSEMEAD HIGH
	THE WYE		11800	→ 11898	91732	ARROYO HIGH
	THE WYE		11801	→ 11899	91732	ARROYO HIGH
	THE WYE		11900	→ 11998	91732	ARROYO HIGH
	THE WYE		11901	→ 11999	91732	ARROYO HIGH
	THIENES	ST	10400	→ 10428	91733	SOUTH EL MONTE HIGH
	THIENES	ST	10401	→ 10431	91733	SOUTH EL MONTE HIGH
	THIENES	ST	10430	→ 10498	91733	SOUTH EL MONTE HIGH
	THIENES	ST	10433	→ 10499	91733	SOUTH EL MONTE HIGH
	THIENES	AV	10800	→ 10848	91733	SOUTH EL MONTE HIGH
	THIENES	AV	10801	→ 10849	91733	SOUTH EL MONTE HIGH

STREET DIRECTORY - July 2010

DIR	STREET NAME	TYPE	Address Range		ZIP	HIGH SCHOOL
			FROM	→ TO		
	THIENES	AV	10850	→ 10898	91733	SOUTH EL MONTE HIGH
	THIENES	AV	10851	→ 10899	91733	SOUTH EL MONTE HIGH
	THIENES	AV	10900	→ 10998	91733	SOUTH EL MONTE HIGH
	THIENES	AV	10901	→ 10999	91733	SOUTH EL MONTE HIGH
	THIENES	AV	11000	→ 11040	91733	SOUTH EL MONTE HIGH
	THIENES	AV	11001	→ 11039	91733	SOUTH EL MONTE HIGH
	THIENES	AV	11041	→ 11125	91733	SOUTH EL MONTE HIGH
	THIENES	AV	11042	→ 11124	91733	SOUTH EL MONTE HIGH
	THIENES	AV	11126	→ 11198	91733	SOUTH EL MONTE HIGH
	THIENES	AV	11127	→ 11199	91733	SOUTH EL MONTE HIGH
	THIENES	AV	11200	→ 11214	91733	SOUTH EL MONTE HIGH
	THIENES	AV	11201	→ 11213	91733	SOUTH EL MONTE HIGH
	THIENES	AV	11215	→ 11299	91733	SOUTH EL MONTE HIGH
	THIENES	AV	11216	→ 11298	91733	SOUTH EL MONTE HIGH
	THIENES	AV	11300	→ 11360	91733	SOUTH EL MONTE HIGH
	THIENES	AV	11301	→ 11361	91733	SOUTH EL MONTE HIGH
	THIENES	AV	11362	→ 11398	91733	SOUTH EL MONTE HIGH
	THIENES	AV	11363	→ 11399	91733	SOUTH EL MONTE HIGH
	THIENES	AV	11400	→ 11498	91733	SOUTH EL MONTE HIGH
	THIENES	AV	11401	→ 11499	91733	SOUTH EL MONTE HIGH
	THIENES	AV	11500	→ 11598	91733	SOUTH EL MONTE HIGH
	THIENES	AV	11501	→ 11599	91733	SOUTH EL MONTE HIGH
	THIENES	AV	11600	→ 11698	91733	SOUTH EL MONTE HIGH
	THIENES	AV	11601	→ 11699	91733	SOUTH EL MONTE HIGH
	TOMIK	CIR	4401	→ 4499	91770	ROSEMEAD HIGH
	TOMIK	CIR	4402	→ 4498	91770	ROSEMEAD HIGH
	TOWNE WAY	DR	9730	→ 9818	91733	EL MONTE HIGH
	TOWNE WAY	DR	9731	→ 9815	91733	EL MONTE HIGH
	TOWNE WAY	DR	9817	→ 9839	91733	EL MONTE HIGH
	TOWNE WAY	DR	9820	→ 9838	91733	EL MONTE HIGH
	TOWNE WAY	DR	9840	→ 9878	91733	EL MONTE HIGH
	TOWNE WAY	DR	9841	→ 9879	91733	EL MONTE HIGH
	TOWNE WAY	DR	9880	→ 9904	91733	EL MONTE HIGH
	TOWNE WAY	DR	9881	→ 9899	91733	EL MONTE HIGH
	TOWNE WAY	DR	9901	→ 9999	91733	EL MONTE HIGH
	TOWNE WAY	DR	9906	→ 9998	91733	EL MONTE HIGH
	TOWNE WAY	DR	10000	→ 10018	91733	EL MONTE HIGH
	TOWNE WAY	DR	10001	→ 10019	91733	EL MONTE HIGH
	TOWNE WAY	DR	10020	→ 10098	91733	EL MONTE HIGH
	TOWNE WAY	DR	10021	→ 10099	91733	EL MONTE HIGH
	TOWNE WAY	DR	10100	→ 10118	91733	EL MONTE HIGH
	TOWNE WAY	DR	10101	→ 10115	91733	EL MONTE HIGH
	TOWNE WAY	DR	10117	→ 10225	91733	EL MONTE HIGH
	TOWNE WAY	DR	10120	→ 10226	91733	EL MONTE HIGH
	TOWNE WAY	DR	10227	→ 10299	91733	EL MONTE HIGH
	TOWNE WAY	DR	10228	→ 10298	91733	EL MONTE HIGH
	TROY	AV	2000	→ 2010	91733	SOUTH EL MONTE HIGH
	TROY	AV	2001	→ 2017	91733	SOUTH EL MONTE HIGH
	TROY	AV	2012	→ 2398	91733	SOUTH EL MONTE HIGH
	TROY	AV	2019	→ 2399	91733	SOUTH EL MONTE HIGH
	TROY	AV	2400	→ 2598	91733	SOUTH EL MONTE HIGH
	TROY	AV	2401	→ 2599	91733	SOUTH EL MONTE HIGH
	TROY	AV	2600	→ 2698	91733	SOUTH EL MONTE HIGH
	TROY	AV	2601	→ 2699	91733	SOUTH EL MONTE HIGH
	TURPIN	ST	8500	→ 8598	91770	ROSEMEAD HIGH
	TURPIN	ST	8501	→ 8599	91770	ROSEMEAD HIGH
	TURPIN	ST	8800	→ 8898	91770	ROSEMEAD HIGH
	TURPIN	ST	8801	→ 8899	91770	ROSEMEAD HIGH
	TWIN	AV	1900	→ 1998	91776	ROSEMEAD HIGH
	TWIN	AV	1901	→ 1999	91776	ROSEMEAD HIGH

STREET DIRECTORY - July 2010

DIR	STREET NAME	TYPE	Address Range		ZIP	HIGH SCHOOL
			FROM	→ TO		
	TWIN	AV	3400	→ 3498	91770	ROSEMEAD HIGH
	TWIN	AV	3401	→ 3499	91770	ROSEMEAD HIGH
	TYLER	AV	1634	→ 1716	91733	SOUTH EL MONTE HIGH
	TYLER	AV	1635	→ 1717	91733	SOUTH EL MONTE HIGH
	TYLER	AV	1718	→ 1798	91733	SOUTH EL MONTE HIGH
	TYLER	AV	1719	→ 1799	91733	SOUTH EL MONTE HIGH
	TYLER	AV	1800	→ 1998	91733	SOUTH EL MONTE HIGH
	TYLER	AV	1801	→ 1999	91733	SOUTH EL MONTE HIGH
	TYLER	AV	2000	→ 2098	91733	SOUTH EL MONTE HIGH
	TYLER	AV	2001	→ 2099	91733	SOUTH EL MONTE HIGH
	TYLER	AV	2100	→ 2198	91733	SOUTH EL MONTE HIGH
	TYLER	AV	2101	→ 2199	91733	SOUTH EL MONTE HIGH
	TYLER	AV	2200	→ 2298	91733	SOUTH EL MONTE HIGH
	TYLER	AV	2201	→ 2299	91733	SOUTH EL MONTE HIGH
	TYLER	AV	2400	→ 2498	91733	EL MONTE HIGH
	TYLER	AV	2401	→ 2499	91733	EL MONTE HIGH
	TYLER	AV	2500	→ 2598	91733	EL MONTE HIGH
	TYLER	AV	2501	→ 2599	91733	EL MONTE HIGH
	TYLER	AV	2600	→ 2698	91733	EL MONTE HIGH
	TYLER	AV	2601	→ 2699	91733	EL MONTE HIGH
	TYLER	AV	2700	→ 2998	91733	EL MONTE HIGH
	TYLER	AV	2701	→ 2999	91733	EL MONTE HIGH
	TYLER	AV	3000	→ 3034	91731	EL MONTE HIGH
	TYLER	AV	3001	→ 3035	91731	EL MONTE HIGH
	TYLER	AV	3036	→ 3098	91731	EL MONTE HIGH
	TYLER	AV	3037	→ 3099	91731	EL MONTE HIGH
	TYLER	AV	3100	→ 3152	91731	EL MONTE HIGH
	TYLER	AV	3101	→ 3151	91731	EL MONTE HIGH
	TYLER	AV	3153	→ 3199	91731	EL MONTE HIGH
	TYLER	AV	3154	→ 3198	91731	EL MONTE HIGH
	TYLER	AV	3200	→ 3248	91731	EL MONTE HIGH
	TYLER	AV	3201	→ 3249	91731	EL MONTE HIGH
	TYLER	AV	3250	→ 3262	91731	EL MONTE HIGH
	TYLER	AV	3251	→ 3263	91731	EL MONTE HIGH
	TYLER	AV	3264	→ 3276	91731	EL MONTE HIGH
	TYLER	AV	3265	→ 3275	91731	EL MONTE HIGH
	TYLER	AV	3277	→ 3299	91731	EL MONTE HIGH
	TYLER	AV	3278	→ 3298	91731	EL MONTE HIGH
	TYLER	AV	3300	→ 3398	91731	EL MONTE HIGH
	TYLER	AV	3301	→ 3399	91731	EL MONTE HIGH
	TYLER	AV	3400	→ 3498	91731	EL MONTE HIGH
	TYLER	AV	3401	→ 3499	91731	EL MONTE HIGH
	TYLER	AV	3500	→ 3518	91731	EL MONTE HIGH
	TYLER	AV	3501	→ 3519	91731	EL MONTE HIGH
	TYLER	AV	3520	→ 3526	91731	EL MONTE HIGH
	TYLER	AV	3521	→ 3527	91731	EL MONTE HIGH
	TYLER	AV	3528	→ 3598	91731	EL MONTE HIGH
	TYLER	AV	3529	→ 3599	91731	EL MONTE HIGH
	TYLER	AV	3600	→ 3628	91731	EL MONTE HIGH
	TYLER	AV	3601	→ 3629	91731	EL MONTE HIGH
	TYLER	AV	3630	→ 3638	91731	EL MONTE HIGH
	TYLER	AV	3631	→ 3641	91731	EL MONTE HIGH
	TYLER	AV	3638	→ 3646	91731	EL MONTE HIGH
	TYLER	AV	3641	→ 3651	91731	EL MONTE HIGH
	TYLER	AV	3648	→ 3670	91731	EL MONTE HIGH
	TYLER	AV	3653	→ 3669	91731	EL MONTE HIGH
	TYLER	AV	3671	→ 3699	91731	ARROYO HIGH
	TYLER	AV	3672	→ 3698	91731	ARROYO HIGH
	TYLER	AV	3700	→ 3718	91731	ARROYO HIGH
	TYLER	AV	3701	→ 3719	91731	ARROYO HIGH

STREET DIRECTORY - July 2010

DIR	STREET NAME	TYPE	Address Range		ZIP	HIGH SCHOOL
			FROM	→ TO		
	TYLER	AV	3720	→ 3798	91731	ARROYO HIGH
	TYLER	AV	3721	→ 3799	91731	ARROYO HIGH
	TYLER	AV	3800	→ 3948	91731	ARROYO HIGH
	TYLER	AV	3801	→ 3949	91731	ARROYO HIGH
	TYLER	AV	3950	→ 4098	91731	ARROYO HIGH
	TYLER	AV	3951	→ 4099	91731	ARROYO HIGH
	TYLER	AV	4100	→ 4198	91731	ARROYO HIGH
	TYLER	AV	4101	→ 4199	91731	ARROYO HIGH
	TYLER	AV	4200	→ 4298	91731	ARROYO HIGH
	TYLER	AV	4201	→ 4299	91731	ARROYO HIGH
	TYLER	AV	4300	→ 4330	91731	ARROYO HIGH
	TYLER	AV	4323	→ 4337	91731	ARROYO HIGH
	TYLER	AV	4332	→ 4344	91731	ARROYO HIGH
	TYLER	AV	4339	→ 4409	91731	ARROYO HIGH
	TYLER	AV	4346	→ 4414	91731	ARROYO HIGH
	TYLER	AV	4411	→ 4499	91731	ARROYO HIGH
	TYLER	AV	4416	→ 4498	91731	ARROYO HIGH
	TYLER	AV	5000	→ 5074	91006	ARROYO HIGH
	TYLER	AV	5075	→ 5001	91731	ARROYO HIGH
	TYLER	AV	5076	→ 5082	91006	ARROYO HIGH
	TYLER	AV	5077	→ 5081	91731	ARROYO HIGH
	TYLER	AV	5083	→ 5099	91731	ARROYO HIGH
	TYLER	AV	5084	→ 5098	91006	ARROYO HIGH
	TYLER	AV	5100	→ 5208	91006	ARROYO HIGH
	TYLER	AV	5101	→ 5199	91780	ARROYO HIGH
	TYLER	AV	5201	→ 5231	91780	ARROYO HIGH
	TYLER	AV	5210	→ 5234	91006	ARROYO HIGH
	TYLER	AV	5233	→ 5299	91780	ARROYO HIGH
	TYLER	AV	5236	→ 5266	91006	ARROYO HIGH
	TYLER	AV	5268	→ 5298	91006	ARROYO HIGH
	TYLER	AV	5300	→ 5398	91006	ARROYO HIGH
	TYLER	AV	5301	→ 5311	91780	ARROYO HIGH
	TYLER	AV	5313	→ 5399	91780	ARROYO HIGH
	TYLER	AV	5400	→ 5498	91006	ARROYO HIGH
	TYLER	AV	5401	→ 5499	91780	ARROYO HIGH
	TYLER	AV	5500	→ 5530	91006	ARROYO HIGH
	TYLER	AV	5501	→ 5529	91006	ARROYO HIGH
	TYLER	AV	5531	→ 5599	91006	ARROYO HIGH
	TYLER	AV	5532	→ 5598	91006	ARROYO HIGH
	TYLER	AV	5600	→ 5698	91006	ARROYO HIGH
	TYLER	AV	5601	→ 5699	91006	ARROYO HIGH
	TYLER	AV	5700	→ 5712	91006	ARROYO HIGH
	TYLER	AV	5701	→ 5713	91006	ARROYO HIGH
	TYLER	AV	5714	→ 5782	91006	ARROYO HIGH
	TYLER	AV	5715	→ 5783	91006	ARROYO HIGH
	TYLER	AV	5784	→ 5798	91006	ARROYO HIGH
	TYLER	AV	5785	→ 5799	91006	ARROYO HIGH

STREET DIRECTORY - July 2010

DIR	STREET NAME	TYPE	Address Range		ZIP	HIGH SCHOOL
			FROM	→ TO		
	UTAH	AV	3200	→ 3298	91731	EL MONTE HIGH
	UTAH	AV	3201	→ 3299	91731	EL MONTE HIGH
	UTAH	AV	3300	→ 3336	91731	EL MONTE HIGH
	UTAH	AV	3301	→ 3337	91731	EL MONTE HIGH
	UTAH	AV	3338	→ 3398	91731	EL MONTE HIGH
	UTAH	AV	3339	→ 3399	91731	EL MONTE HIGH

STREET DIRECTORY - July 2010

DIR	STREET NAME	TYPE	Address Range		ZIP	HIGH SCHOOL
			FROM	→ TO		
	VACCO	ST	10300	→ 10398	91733	SOUTH EL MONTE HIGH
	VACCO	ST	10301	→ 10399	91733	SOUTH EL MONTE HIGH
	VACCO	ST	10400	→ 10448	91733	SOUTH EL MONTE HIGH
	VACCO	ST	10401	→ 10449	91733	SOUTH EL MONTE HIGH
	VACCO	ST	10450	→ 10498	91733	SOUTH EL MONTE HIGH
	VACCO	ST	10451	→ 10499	91733	SOUTH EL MONTE HIGH
	VACHON	DR	3901	→ 3999	91770	ROSEMEAD HIGH
	VACHON	DR	3902	→ 3998	91770	ROSEMEAD HIGH
E	VALLEY	BL	800	→ 824	91776	ROSEMEAD HIGH
E	VALLEY	BL	801	→ 827	91776	ROSEMEAD HIGH
E	VALLEY	BL	826	→ 828	91776	ROSEMEAD HIGH
E	VALLEY	BL	829	→ 831	91776	ROSEMEAD HIGH
E	VALLEY	BL	830	→ 898	91776	ROSEMEAD HIGH
E	VALLEY	BL	833	→ 899	91776	ROSEMEAD HIGH
E	VALLEY	BL	900	→ 998	91776	ROSEMEAD HIGH
E	VALLEY	BL	901	→ 949	91776	ROSEMEAD HIGH
E	VALLEY	BL	951	→ 999	91776	ROSEMEAD HIGH
E	VALLEY	BL	1001	→ 1099	91776	ROSEMEAD HIGH
E	VALLEY	BL	1101	→ 1131	91776	ROSEMEAD HIGH
E	VALLEY	BL	8300	→ 8398	91770	ROSEMEAD HIGH
E	VALLEY	BL	8400	→ 8498	91770	ROSEMEAD HIGH
E	VALLEY	BL	8500	→ 8508	91770	ROSEMEAD HIGH
E	VALLEY	BL	8501	→ 8599	91770	ROSEMEAD HIGH
E	VALLEY	BL	8510	→ 8598	91770	ROSEMEAD HIGH
E	VALLEY	BL	12500	→ 12538	91746	MOUNTAIN VIEW HIGH
E	VALLEY	BL	12501	→ 12539	91746	MOUNTAIN VIEW HIGH
E	VALLEY	BL	12546	→ 12590	91746	MOUNTAIN VIEW HIGH
E	VALLEY	BL	12547	→ 12591	91746	MOUNTAIN VIEW HIGH
E	VALLEY	BL	12592	→ 12636	91746	MOUNTAIN VIEW HIGH
E	VALLEY	BL	12593	→ 12637	91746	MOUNTAIN VIEW HIGH
E	VALLEY	BL	12632	→ 12676	91746	MOUNTAIN VIEW HIGH
E	VALLEY	BL	12633	→ 12677	91746	MOUNTAIN VIEW HIGH
E	VALLEY	BL	12678	→ 12722	91746	MOUNTAIN VIEW HIGH
E	VALLEY	BL	12679	→ 12723	91746	MOUNTAIN VIEW HIGH
E	VALLEY	BL	12724	→ 12768	91746	MOUNTAIN VIEW HIGH
	VALLEY	BL	8600	→ 8698	91770	ROSEMEAD HIGH
	VALLEY	BL	8601	→ 8699	91770	ROSEMEAD HIGH
	VALLEY	BL	8700	→ 8726	91770	ROSEMEAD HIGH
	VALLEY	BL	8701	→ 8723	91770	ROSEMEAD HIGH
	VALLEY	BL	8725	→ 8799	91770	ROSEMEAD HIGH
	VALLEY	BL	8728	→ 8798	91770	ROSEMEAD HIGH
	VALLEY	BL	8800	→ 8898	91770	ROSEMEAD HIGH
	VALLEY	BL	8801	→ 8899	91770	ROSEMEAD HIGH
	VALLEY	BL	8900	→ 8998	91770	ROSEMEAD HIGH
	VALLEY	BL	8901	→ 8999	91770	ROSEMEAD HIGH
	VALLEY	BL	9000	→ 9008	91770	ROSEMEAD HIGH
	VALLEY	BL	9001	→ 9009	91770	ROSEMEAD HIGH
	VALLEY	BL	9010	→ 9198	91770	ROSEMEAD HIGH
	VALLEY	BL	9011	→ 9199	91770	ROSEMEAD HIGH
	VALLEY	BL	9200	→ 9224	91770	ROSEMEAD HIGH
	VALLEY	BL	9201	→ 9223	91770	ROSEMEAD HIGH
	VALLEY	BL	9225	→ 9249	91770	ROSEMEAD HIGH
	VALLEY	BL	9226	→ 9248	91770	ROSEMEAD HIGH
	VALLEY	BL	9250	→ 9308	91770	ROSEMEAD HIGH
	VALLEY	BL	9251	→ 9309	91770	ROSEMEAD HIGH
	VALLEY	BL	9310	→ 9318	91770	ROSEMEAD HIGH
	VALLEY	BL	9311	→ 9319	91770	ROSEMEAD HIGH
	VALLEY	BL	9320	→ 9336	91770	ROSEMEAD HIGH
	VALLEY	BL	9321	→ 9337	91770	ROSEMEAD HIGH
	VALLEY	BL	9338	→ 9398	91770	ROSEMEAD HIGH

STREET DIRECTORY - July 2010

DIR	STREET NAME	TYPE	Address Range		ZIP	HIGH SCHOOL
			FROM	→ TO		
	VALLEY	BL	9339	→ 9399	91770	ROSEMEAD HIGH
	VALLEY	BL	9400	→ 9442	91770	ROSEMEAD HIGH
	VALLEY	BL	9401	→ 9445	91770	ROSEMEAD HIGH
	VALLEY	BL	9444	→ 9546	91770	ROSEMEAD HIGH
	VALLEY	BL	9447	→ 9547	91731	ROSEMEAD HIGH
	VALLEY	BL	9548	→ 9584	91770	ROSEMEAD HIGH
	VALLEY	BL	9549	→ 9585	91731	ROSEMEAD HIGH
	VALLEY	BL	9586	→ 9629	91770	ROSEMEAD HIGH
	VALLEY	BL	9587	→ 9631	91770	ROSEMEAD HIGH
	VALLEY	BL	9633	→ 9637	91770	ROSEMEAD HIGH
	VALLEY	BL	9634	→ 9638	91770	ROSEMEAD HIGH
	VALLEY	BL	9639	→ 9699	91770	ROSEMEAD HIGH
	VALLEY	BL	9640	→ 9698	91770	ROSEMEAD HIGH
	VALLEY	BL	9700	→ 9732	91770	ROSEMEAD HIGH
	VALLEY	BL	9701	→ 9729	91770	ROSEMEAD HIGH
	VALLEY	BL	9731	→ 9799	91770	ROSEMEAD HIGH
	VALLEY	BL	9734	→ 9798	91770	ROSEMEAD HIGH
	VALLEY	BL	9800	→ 9848	91770	ROSEMEAD HIGH
	VALLEY	BL	9801	→ 9849	91731	ROSEMEAD HIGH
	VALLEY	BL	9850	→ 9898	91731	ROSEMEAD HIGH
	VALLEY	BL	9851	→ 9899	91731	ROSEMEAD HIGH
	VALLEY	BL	9900	→ 9914	91731	ROSEMEAD HIGH
	VALLEY	BL	9901	→ 9913	91731	ROSEMEAD HIGH
	VALLEY	BL	9915	→ 9933	91731	ROSEMEAD HIGH
	VALLEY	BL	9916	→ 9934	91731	ROSEMEAD HIGH
	VALLEY	BL	9935	→ 9999	91731	ROSEMEAD HIGH
	VALLEY	BL	9936	→ 9998	91731	ROSEMEAD HIGH
	VALLEY	BL	10000	→ 10036	91731	ROSEMEAD HIGH
	VALLEY	BL	10001	→ 10037	91731	ROSEMEAD HIGH
	VALLEY	BL	10038	→ 10098	91731	ROSEMEAD HIGH
	VALLEY	BL	10039	→ 10099	91731	ROSEMEAD HIGH
	VALLEY	BL	10100	→ 10108	91731	ROSEMEAD HIGH
	VALLEY	BL	10101	→ 10109	91731	ROSEMEAD HIGH
	VALLEY	BL	10110	→ 10132	91731	ROSEMEAD HIGH
	VALLEY	BL	10111	→ 10131	91731	ROSEMEAD HIGH
	VALLEY	BL	10133	→ 10163	91731	ROSEMEAD HIGH
	VALLEY	BL	10134	→ 10162	91731	ROSEMEAD HIGH
	VALLEY	BL	10164	→ 10198	91731	ROSEMEAD HIGH
	VALLEY	BL	10165	→ 10199	91731	ROSEMEAD HIGH
	VALLEY	BL	10200	→ 10298	91731	ROSEMEAD HIGH
	VALLEY	BL	10201	→ 10299	91731	ROSEMEAD HIGH
	VALLEY	BL	10300	→ 10406	91731	ROSEMEAD HIGH
	VALLEY	BL	10301	→ 10399	91731	ROSEMEAD HIGH
	VALLEY	BL	10401	→ 10449	91731	EL MONTE HIGH
	VALLEY	BL	10408	→ 10448	91731	ROSEMEAD HIGH
	VALLEY	BL	10450	→ 10526	91731	ROSEMEAD HIGH
	VALLEY	BL	10451	→ 10525	91731	EL MONTE HIGH
	VALLEY	BL	10527	→ 10599	91731	ROSEMEAD HIGH
	VALLEY	BL	10528	→ 10598	91731	ROSEMEAD HIGH
	VALLEY	BL	10568	→ 10528	91731	ROSEMEAD HIGH
	VALLEY	BL	10569	→ 10527	91731	EL MONTE HIGH
	VALLEY	BL	10582	→ 10570	91731	ROSEMEAD HIGH
	VALLEY	BL	10583	→ 10571	91731	EL MONTE HIGH
	VALLEY	BL	10590	→ 10584	91731	EL MONTE HIGH
	VALLEY	BL	10591	→ 10585	91731	EL MONTE HIGH
	VALLEY	BL	10598	→ 10592	91731	EL MONTE HIGH
	VALLEY	BL	10599	→ 10593	91731	EL MONTE HIGH
	VALLEY	BL	10618	→ 10600	91731	EL MONTE HIGH
	VALLEY	BL	10619	→ 10601	91731	EL MONTE HIGH
	VALLEY	BL	10698	→ 10620	91731	EL MONTE HIGH

STREET DIRECTORY - July 2010

DIR	STREET NAME	TYPE	Address Range		ZIP	HIGH SCHOOL
			FROM	→ TO		
	VALLEY	BL	10699	→ 10621	91731	EL MONTE HIGH
	VALLEY	BL	10798	→ 10700	91731	EL MONTE HIGH
	VALLEY	BL	10799	→ 10701	91731	EL MONTE HIGH
	VALLEY	BL	10898	→ 10800	91731	EL MONTE HIGH
	VALLEY	BL	10899	→ 10801	91731	EL MONTE HIGH
	VALLEY	BL	10940	→ 10900	91731	EL MONTE HIGH
	VALLEY	BL	10943	→ 10901	91731	EL MONTE HIGH
	VALLEY	BL	10998	→ 10942	91731	EL MONTE HIGH
	VALLEY	BL	10999	→ 10945	91731	EL MONTE HIGH
	VALLEY	BL	11030	→ 11000	91731	EL MONTE HIGH
	VALLEY	BL	11031	→ 11001	91731	EL MONTE HIGH
	VALLEY	BL	11098	→ 11032	91731	EL MONTE HIGH
	VALLEY	BL	11099	→ 11033	91731	EL MONTE HIGH
	VALLEY	BL	11138	→ 11100	91731	EL MONTE HIGH
	VALLEY	BL	11144	→ 11140	91731	EL MONTE HIGH
	VALLEY	BL	11167	→ 11101	91731	EL MONTE HIGH
	VALLEY	BL	11175	→ 11169	91731	EL MONTE HIGH
	VALLEY	BL	11198	→ 11146	91731	EL MONTE HIGH
	VALLEY	BL	11199	→ 11177	91731	EL MONTE HIGH
	VALLEY	BL	11200	→ 11298	91731	EL MONTE HIGH
	VALLEY	BL	11201	→ 11229	91731	EL MONTE HIGH
	VALLEY	BL	11231	→ 11359	91731	EL MONTE HIGH
	VALLEY	BL	11300	→ 11358	91731	EL MONTE HIGH
	VALLEY	BL	11360	→ 11398	91731	EL MONTE HIGH
	VALLEY	BL	11361	→ 11399	91731	EL MONTE HIGH
	VALLEY	BL	11400	→ 11448	91731	EL MONTE HIGH
	VALLEY	BL	11401	→ 11449	91731	EL MONTE HIGH
	VALLEY	BL	11450	→ 11492	91731	EL MONTE HIGH
	VALLEY	BL	11451	→ 11493	91731	EL MONTE HIGH
	VALLEY	BL	11494	→ 11498	91731	EL MONTE HIGH
	VALLEY	BL	11495	→ 11499	91731	EL MONTE HIGH
	VALLEY	BL	11500	→ 11528	91731	EL MONTE HIGH
	VALLEY	BL	11501	→ 11529	91731	EL MONTE HIGH
	VALLEY	BL	11530	→ 11548	91731	EL MONTE HIGH
	VALLEY	BL	11531	→ 11549	91731	EL MONTE HIGH
	VALLEY	BL	11550	→ 11552	91731	EL MONTE HIGH
	VALLEY	BL	11551	→ 11553	91731	EL MONTE HIGH
	VALLEY	BL	11554	→ 11568	91731	EL MONTE HIGH
	VALLEY	BL	11555	→ 11569	91731	EL MONTE HIGH
	VALLEY	BL	11570	→ 11590	91731	EL MONTE HIGH
	VALLEY	BL	11571	→ 11591	91731	EL MONTE HIGH
	VALLEY	BL	11592	→ 11594	91731	EL MONTE HIGH
	VALLEY	BL	11593	→ 11595	91731	EL MONTE HIGH
	VALLEY	BL	11596	→ 11598	91732	EL MONTE HIGH
	VALLEY	BL	11597	→ 11599	91732	EL MONTE HIGH
	VALLEY	BL	11600	→ 11736	91732	EL MONTE HIGH
	VALLEY	BL	11601	→ 11737	91732	EL MONTE HIGH
	VALLEY	BL	11738	→ 11798	91732	EL MONTE HIGH
	VALLEY	BL	11739	→ 11799	91732	EL MONTE HIGH
	VALLEY	BL	11800	→ 11848	91732	EL MONTE HIGH
	VALLEY	BL	11801	→ 11849	91732	EL MONTE HIGH
	VALLEY	BL	11850	→ 11898	91732	EL MONTE HIGH
	VALLEY	BL	11851	→ 11899	91732	EL MONTE HIGH
	VALLEY	BL	11900	→ 11976	91732	EL MONTE HIGH
	VALLEY	BL	11901	→ 11977	91732	EL MONTE HIGH
	VALLEY	BL	11978	→ 11998	91732	EL MONTE HIGH
	VALLEY	BL	11979	→ 11999	91732	EL MONTE HIGH
	VALLEY	BL	12000	→ 12012	91732	MOUNTAIN VIEW HIGH
	VALLEY	BL	12001	→ 12011	91732	MOUNTAIN VIEW HIGH
	VALLEY	BL	12013	→ 12049	91732	MOUNTAIN VIEW HIGH

STREET DIRECTORY - July 2010

DIR	STREET NAME	TYPE	Address Range		ZIP	HIGH SCHOOL
			FROM	→ TO		
	VALLEY	BL	12014	→ 12050	91732	MOUNTAIN VIEW HIGH
	VALLEY	BL	12051	→ 12099	91732	MOUNTAIN VIEW HIGH
	VALLEY	BL	12052	→ 12098	91732	MOUNTAIN VIEW HIGH
	VALLEY	BL	12100	→ 12144	91732	MOUNTAIN VIEW HIGH
	VALLEY	BL	12101	→ 12145	91732	MOUNTAIN VIEW HIGH
	VALLEY	BL	12146	→ 12198	91732	MOUNTAIN VIEW HIGH
	VALLEY	BL	12147	→ 12199	91732	MOUNTAIN VIEW HIGH
	VALLEY	BL	12200	→ 12274	91732	MOUNTAIN VIEW HIGH
	VALLEY	BL	12201	→ 12275	91732	MOUNTAIN VIEW HIGH
	VALLEY	BL	12276	→ 12288	91732	MOUNTAIN VIEW HIGH
	VALLEY	BL	12277	→ 12289	91732	MOUNTAIN VIEW HIGH
	VALLEY	BL	12290	→ 12298	91732	MOUNTAIN VIEW HIGH
	VALLEY	BL	12291	→ 12299	91732	MOUNTAIN VIEW HIGH
	VALLEY	BL	12300	→ 12310	91732	MOUNTAIN VIEW HIGH
	VALLEY	BL	12301	→ 12311	91732	MOUNTAIN VIEW HIGH
	VALLEY	BL	12312	→ 12314	91732	MOUNTAIN VIEW HIGH
	VALLEY	BL	12313	→ 12315	91732	MOUNTAIN VIEW HIGH
	VALLEY	BL	12316	→ 12338	91732	MOUNTAIN VIEW HIGH
	VALLEY	BL	12317	→ 12339	91732	MOUNTAIN VIEW HIGH
	VALLEY	BL	12340	→ 12368	91732	MOUNTAIN VIEW HIGH
	VALLEY	BL	12341	→ 12369	91732	MOUNTAIN VIEW HIGH
	VALLEY	BL	12370	→ 12398	91732	MOUNTAIN VIEW HIGH
	VALLEY	BL	12371	→ 12399	91732	MOUNTAIN VIEW HIGH
	VALLEY	BL	12400	→ 12424	91732	MOUNTAIN VIEW HIGH
	VALLEY	BL	12401	→ 12425	91732	MOUNTAIN VIEW HIGH
	VALLEY	BL	12426	→ 12490	91732	MOUNTAIN VIEW HIGH
	VALLEY	BL	12427	→ 12491	91732	MOUNTAIN VIEW HIGH
	VALLEY	BL	12492	→ 12494	91732	MOUNTAIN VIEW HIGH
	VALLEY	BL	12493	→ 12495	91732	MOUNTAIN VIEW HIGH
	VALLEY	BL	12496	→ 12498	91732	MOUNTAIN VIEW HIGH
	VALLEY	BL	12497	→ 12499	91732	MOUNTAIN VIEW HIGH
	VALLEY MALL		10570	→ 10584	91731	ROSEMEAD HIGH
	VALLEY MALL		10571	→ 10585	91731	ROSEMEAD HIGH
	VALLEY MALL		10586	→ 10594	91731	EL MONTE HIGH
	VALLEY MALL		10587	→ 10595	91731	EL MONTE HIGH
	VALLEY MALL		10596	→ 10598	91731	EL MONTE HIGH
	VALLEY MALL		10597	→ 10599	91731	EL MONTE HIGH
	VALLEY MALL		10600	→ 10636	91731	EL MONTE HIGH
	VALLEY MALL		10601	→ 10699	91731	EL MONTE HIGH
	VALLEY MALL		10638	→ 10698	91731	EL MONTE HIGH
	VALLEY MALL		10700	→ 10798	91731	EL MONTE HIGH
	VALLEY MALL		10701	→ 10709	91731	EL MONTE HIGH
	VALLEY MALL		10711	→ 10799	91731	EL MONTE HIGH
	VALLEY MALL		10800	→ 10826	91731	EL MONTE HIGH
	VALLEY MALL		10801	→ 10825	91731	EL MONTE HIGH
	VALLEY MALL		10827	→ 10899	91731	EL MONTE HIGH
	VALLEY MALL		10828	→ 10898	91731	EL MONTE HIGH
	VALLEY MALL		10900	→ 10926	91731	EL MONTE HIGH
	VALLEY MALL		10901	→ 10929	91731	EL MONTE HIGH
	VALLEY MALL		10928	→ 10938	91731	EL MONTE HIGH
	VALLEY MALL		10931	→ 10939	91731	EL MONTE HIGH
	VALLEY MALL		10940	→ 10998	91731	EL MONTE HIGH
	VALLEY MALL		10941	→ 10999	91731	EL MONTE HIGH
	VALLEY MALL		11000	→ 11030	91731	EL MONTE HIGH
	VALLEY MALL		11001	→ 11037	91731	EL MONTE HIGH
	VALLEY MALL		11032	→ 11062	91731	EL MONTE HIGH
	VALLEY MALL		11039	→ 11059	91731	EL MONTE HIGH
	VALLEY MALL		11061	→ 11099	91731	EL MONTE HIGH
	VALLEY MALL		11064	→ 11098	91731	EL MONTE HIGH
	VALLEY MALL		11100	→ 11126	91731	EL MONTE HIGH

STREET DIRECTORY - July 2010

DIR	STREET NAME	TYPE	Address Range		ZIP	HIGH SCHOOL
			FROM	→ TO		
	VALLEY MALL		11101	→ 11127	91731	EL MONTE HIGH
	VALLEY MALL		11128	→ 11142	91731	EL MONTE HIGH
	VALLEY MALL		11129	→ 11143	91731	EL MONTE HIGH
	VALLEY MALL		11144	→ 11198	91731	EL MONTE HIGH
	VALLEY MALL		11145	→ 11199	91731	EL MONTE HIGH
	VALWOOD	AV	2240	→ 2398	91732	MOUNTAIN VIEW HIGH
	VALWOOD	AV	2241	→ 2399	91732	MOUNTAIN VIEW HIGH
N	VANE	AV	3500	→ 3698	91770	ROSEMEAD HIGH
N	VANE	AV	3501	→ 3699	91770	ROSEMEAD HIGH
	VANE	AV	3100	→ 3198	91733	EL MONTE HIGH
	VANE	AV	3101	→ 3199	91733	EL MONTE HIGH
	VELMA	AV	3800	→ 3998	91731	ROSEMEAD HIGH
	VELMA	AV	3801	→ 3999	91731	ROSEMEAD HIGH
	VELMA	AV	4000	→ 4098	91731	ROSEMEAD HIGH
	VELMA	AV	4001	→ 4099	91731	ROSEMEAD HIGH
	VELSIR	ST	11100	→ 11198	91733	SOUTH EL MONTE HIGH
	VELSIR	ST	11101	→ 11199	91733	SOUTH EL MONTE HIGH
	VENITA	ST	10400	→ 10412	91731	ARROYO HIGH
	VENITA	ST	10401	→ 10413	91731	ARROYO HIGH
	VENITA	ST	10414	→ 10422	91731	ARROYO HIGH
	VENITA	ST	10415	→ 10423	91731	ARROYO HIGH
	VENITA	ST	10424	→ 10430	91731	ARROYO HIGH
	VENITA	ST	10425	→ 10431	91731	ARROYO HIGH
	VENITA	ST	10432	→ 10598	91731	ARROYO HIGH
	VENITA	ST	10433	→ 10599	91731	ARROYO HIGH
	VISTA	LN	11200	→ 11224	91731	ARROYO HIGH
	VISTA	LN	11201	→ 11225	91731	ARROYO HIGH
	VISTA	LN	11226	→ 11248	91731	ARROYO HIGH
	VISTA	LN	11227	→ 11249	91731	ARROYO HIGH
	VISTA	LN	11250	→ 11298	91731	ARROYO HIGH
	VISTA	LN	11251	→ 11299	91731	ARROYO HIGH

STREET DIRECTORY - July 2010

DIR	STREET NAME	TYPE	Address Range		ZIP	HIGH SCHOOL
			FROM	→ TO		
	WALDEN		3450	→ 3548	91732	MOUNTAIN VIEW HIGH
	WALDEN		3451	→ 3549	91732	MOUNTAIN VIEW HIGH
	WALNUT	ST	11000	→ 11098	91731	EL MONTE HIGH
	WALNUT	ST	11001	→ 11099	91731	EL MONTE HIGH
	WALNUT	ST	11100	→ 11398	91731	EL MONTE HIGH
	WALNUT	ST	11101	→ 11399	91731	EL MONTE HIGH
	WALNUT GROVE	AV	3400	→ 3432	91770	ROSEMEAD HIGH
	WALNUT GROVE	AV	3401	→ 3433	91770	ROSEMEAD HIGH
	WALNUT GROVE	AV	3430	→ 3462	91770	ROSEMEAD HIGH
	WALNUT GROVE	AV	3431	→ 3463	91770	ROSEMEAD HIGH
	WALNUT GROVE	AV	3464	→ 3496	91770	ROSEMEAD HIGH
	WALNUT GROVE	AV	3465	→ 3497	91770	ROSEMEAD HIGH
	WALNUT GROVE	AV	3498	→ 3530	91770	ROSEMEAD HIGH
	WALNUT GROVE	AV	3499	→ 3531	91770	ROSEMEAD HIGH
	WALNUT GROVE	AV	3500	→ 3598	91770	ROSEMEAD HIGH
	WALNUT GROVE	AV	3501	→ 3599	91770	ROSEMEAD HIGH
	WALNUT GROVE	AV	3532	→ 3564	91770	ROSEMEAD HIGH
	WALNUT GROVE	AV	3533	→ 3565	91770	ROSEMEAD HIGH
	WALNUT GROVE	AV	3570	→ 3598	91770	ROSEMEAD HIGH
	WALNUT GROVE	AV	3571	→ 3599	91770	ROSEMEAD HIGH
	WALNUT GROVE	AV	3600	→ 3614	91770	ROSEMEAD HIGH
	WALNUT GROVE	AV	3601	→ 3615	91770	ROSEMEAD HIGH
	WALNUT GROVE	AV	3616	→ 3622	91770	ROSEMEAD HIGH
	WALNUT GROVE	AV	3617	→ 3623	91770	ROSEMEAD HIGH
	WALNUT GROVE	AV	3624	→ 3626	91770	ROSEMEAD HIGH
	WALNUT GROVE	AV	3625	→ 3627	91770	ROSEMEAD HIGH
	WALNUT GROVE	AV	3628	→ 3630	91770	ROSEMEAD HIGH
	WALNUT GROVE	AV	3629	→ 3631	91770	ROSEMEAD HIGH
	WALNUT GROVE	AV	3642	→ 3698	91770	ROSEMEAD HIGH
	WALNUT GROVE	AV	3643	→ 3699	91770	ROSEMEAD HIGH
	WALNUT GROVE	AV	3700	→ 3798	91770	ROSEMEAD HIGH
	WALNUT GROVE	AV	3701	→ 3799	91770	ROSEMEAD HIGH
	WALNUT GROVE	AV	3800	→ 3820	91770	ROSEMEAD HIGH
	WALNUT GROVE	AV	3801	→ 3821	91770	ROSEMEAD HIGH
	WALNUT GROVE	AV	3822	→ 3842	91770	ROSEMEAD HIGH
	WALNUT GROVE	AV	3823	→ 3841	91770	ROSEMEAD HIGH
	WALNUT GROVE	AV	3843	→ 3867	91770	ROSEMEAD HIGH
	WALNUT GROVE	AV	3844	→ 3868	91770	ROSEMEAD HIGH
	WALNUT GROVE	AV	3869	→ 3885	91770	ROSEMEAD HIGH
	WALNUT GROVE	AV	3870	→ 3884	91770	ROSEMEAD HIGH
	WALNUT GROVE	AV	3886	→ 3898	91770	ROSEMEAD HIGH
	WALNUT GROVE	AV	3887	→ 3899	91770	ROSEMEAD HIGH
	WALNUT GROVE	AV	3900	→ 3998	91770	ROSEMEAD HIGH
	WALNUT GROVE	AV	3901	→ 3999	91770	ROSEMEAD HIGH
	WALNUT GROVE	AV	4000	→ 4198	91770	ROSEMEAD HIGH
	WALNUT GROVE	AV	4001	→ 4199	91770	ROSEMEAD HIGH
	WALNUT GROVE	AV	4200	→ 4298	91770	ROSEMEAD HIGH
	WALNUT GROVE	AV	4201	→ 4299	91770	ROSEMEAD HIGH
	WALNUT GROVE	AV	4300	→ 4348	91770	ROSEMEAD HIGH
	WALNUT GROVE	AV	4301	→ 4349	91770	ROSEMEAD HIGH
	WALNUT GROVE	AV	4350	→ 4398	91770	ROSEMEAD HIGH
	WALNUT GROVE	AV	4351	→ 4399	91770	ROSEMEAD HIGH
	WALNUT GROVE	AV	4400	→ 4432	91770	ROSEMEAD HIGH
	WALNUT GROVE	AV	4401	→ 4431	91770	ROSEMEAD HIGH
	WALNUT GROVE	AV	4433	→ 4509	91770	ROSEMEAD HIGH
	WALNUT GROVE	AV	4434	→ 4510	91770	ROSEMEAD HIGH
	WALNUT GROVE	AV	4511	→ 4571	91770	ROSEMEAD HIGH
	WALNUT GROVE	AV	4512	→ 4572	91770	ROSEMEAD HIGH
	WALNUT GROVE	AV	4573	→ 4599	91770	ROSEMEAD HIGH
	WALNUT GROVE	AV	4574	→ 4598	91770	ROSEMEAD HIGH

STREET DIRECTORY - July 2010

DIR	STREET NAME	TYPE	Address Range		ZIP	HIGH SCHOOL
			FROM	→ TO		
	WALNUT GROVE	AV	4600	→ 4628	91770	ROSEMEAD HIGH
	WALNUT GROVE	AV	4601	→ 4629	91770	ROSEMEAD HIGH
	WALNUT GROVE	AV	4630	→ 4798	91770	ROSEMEAD HIGH
	WALNUT GROVE	AV	4631	→ 4799	91770	ROSEMEAD HIGH
	WALNUT GROVE	AV	4800	→ 4898	91770	ROSEMEAD HIGH
	WALNUT GROVE	AV	4801	→ 4899	91770	ROSEMEAD HIGH
	WANDA	ST	12100	→ 12198	91732	MOUNTAIN VIEW HIGH
	WANDA	ST	12101	→ 12199	91732	MOUNTAIN VIEW HIGH
	WASHINGTON	AV	2600	→ 2698	91733	EL MONTE HIGH
	WASHINGTON	AV	2601	→ 2699	91733	EL MONTE HIGH
	WASHINGTON	AV	2700	→ 2998	91733	EL MONTE HIGH
	WASHINGTON	AV	2701	→ 2999	91733	EL MONTE HIGH
	WASHINGTON	AV	3000	→ 3098	91731	EL MONTE HIGH
	WASHINGTON	AV	3001	→ 3099	91731	EL MONTE HIGH
	WASHINGTON	AV	3100	→ 3198	91731	EL MONTE HIGH
	WASHINGTON	AV	3101	→ 3199	91731	EL MONTE HIGH
	WASHINGTON	AV	3200	→ 3298	91731	EL MONTE HIGH
	WASHINGTON	AV	3201	→ 3299	91731	EL MONTE HIGH
	WASHINGTON	AV	3300	→ 3398	91731	EL MONTE HIGH
	WASHINGTON	AV	3301	→ 3399	91731	EL MONTE HIGH
	WASHINGTON	AV	3400	→ 3498	91731	EL MONTE HIGH
	WASHINGTON	AV	3401	→ 3499	91731	EL MONTE HIGH
	WEAVER	ST	10300	→ 10498	91733	SOUTH EL MONTE HIGH
	WEAVER	ST	10301	→ 10499	91733	SOUTH EL MONTE HIGH
	WEAVER	AV	10600	→ 10698	91733	SOUTH EL MONTE HIGH
	WEAVER	AV	10601	→ 10699	91733	SOUTH EL MONTE HIGH
	WEAVER	AV	10700	→ 10798	91733	SOUTH EL MONTE HIGH
	WEAVER	AV	10701	→ 10799	91733	SOUTH EL MONTE HIGH
	WEAVER	AV	10800	→ 10898	91733	SOUTH EL MONTE HIGH
	WEAVER	AV	10801	→ 10899	91733	SOUTH EL MONTE HIGH
	WEAVER	AV	10900	→ 10926	91733	SOUTH EL MONTE HIGH
	WEAVER	AV	10901	→ 10925	91733	SOUTH EL MONTE HIGH
	WEAVER	AV	10927	→ 10999	91733	SOUTH EL MONTE HIGH
	WEAVER	AV	10928	→ 10998	91733	SOUTH EL MONTE HIGH
	WEAVER	AV	11000	→ 11098	91733	SOUTH EL MONTE HIGH
	WEAVER	AV	11001	→ 11099	91733	SOUTH EL MONTE HIGH
	WEAVER	ST	12100	→ 12148	91733	MOUNTAIN VIEW HIGH
	WEAVER	ST	12101	→ 12149	91733	MOUNTAIN VIEW HIGH
	WEAVER	ST	12150	→ 12198	91733	MOUNTAIN VIEW HIGH
	WEAVER	ST	12151	→ 12199	91733	MOUNTAIN VIEW HIGH
	WELLAND	AV	5300	→ 5398	91780	ARROYO HIGH
	WELLAND	AV	5301	→ 5399	91780	ARROYO HIGH
	WELLAND	AV	5400	→ 5498	91780	ARROYO HIGH
	WELLAND	AV	5401	→ 5499	91780	ARROYO HIGH
	WELLAND	AV	5500	→ 5634	91780	ARROYO HIGH
	WELLAND	AV	5501	→ 5633	91780	ARROYO HIGH
	WELLAND	AV	5635	→ 5653	91780	ARROYO HIGH
	WELLAND	AV	5636	→ 5652	91780	ARROYO HIGH
	WELLAND	AV	5654	→ 5670	91007	ARROYO HIGH
	WELLAND	AV	5655	→ 5671	91007	ARROYO HIGH
E	WELLS	ST	800	→ 824	91776	ROSEMEAD HIGH
E	WELLS	ST	801	→ 825	91776	ROSEMEAD HIGH
E	WELLS	ST	826	→ 850	91776	ROSEMEAD HIGH
E	WELLS	ST	827	→ 899	91776	ROSEMEAD HIGH
E	WELLS	ST	900	→ 998	91776	ROSEMEAD HIGH
E	WELLS	ST	901	→ 905	91776	ROSEMEAD HIGH
E	WELLS	ST	907	→ 999	91776	ROSEMEAD HIGH
E	WELLS	ST	8300	→ 8340	91776	ROSEMEAD HIGH
	WELLS	ST	8350	→ 8398	91776	ROSEMEAD HIGH
	WELLS	ST	8351	→ 8399	91776	ROSEMEAD HIGH

STREET DIRECTORY - July 2010

DIR	STREET NAME	TYPE	Address Range		ZIP	HIGH SCHOOL
			FROM	→ TO		
	WELLS	ST	8400	→ 8418	91770	ROSEMEAD HIGH
	WELLS	ST	8401	→ 8421	91770	ROSEMEAD HIGH
	WELLS	ST	8420	→ 8432	91770	ROSEMEAD HIGH
	WELLS	ST	8423	→ 8435	91770	ROSEMEAD HIGH
	WELLS	ST	8434	→ 8540	91770	ROSEMEAD HIGH
	WELLS	ST	8437	→ 8541	91770	ROSEMEAD HIGH
	WELLS	ST	8542	→ 8598	91770	ROSEMEAD HIGH
	WELLS	ST	8543	→ 8599	91770	ROSEMEAD HIGH
	WHISPERING PINES	PL	8500	→ 8598	91770	ROSEMEAD HIGH
	WHISPERING PINES	PL	8501	→ 8599	91770	ROSEMEAD HIGH
	WHISTLER	AV	3400	→ 3498	91732	EL MONTE HIGH
	WHISTLER	AV	3401	→ 3499	91732	EL MONTE HIGH
	WHISTLER	AV	3500	→ 3598	91732	EL MONTE HIGH
	WHISTLER	AV	3501	→ 3599	91732	EL MONTE HIGH
	WHISTLER	AV	4000	→ 4032	91732	ARROYO & MNT VIEW
	WHISTLER	AV	4001	→ 4033	91732	ARROYO & MNT VIEW
	WHISTLER	AV	4034	→ 4098	91732	ARROYO & MNT VIEW
	WHISTLER	AV	4035	→ 4099	91732	ARROYO & MNT VIEW
	WHISTLER	AV	4100	→ 4116	91732	ARROYO & MNT VIEW
	WHISTLER	AV	4101	→ 4117	91732	ARROYO & MNT VIEW
	WHISTLER	AV	4118	→ 4138	91732	ARROYO & MNT VIEW
	WHISTLER	AV	4119	→ 4139	91732	ARROYO & MNT VIEW
	WHISTLER	AV	4140	→ 4154	91732	ARROYO & MNT VIEW
	WHISTLER	AV	4141	→ 4155	91732	ARROYO & MNT VIEW
	WHISTLER	AV	4156	→ 4198	91732	ARROYO & MNT VIEW
	WHISTLER	AV	4157	→ 4199	91732	ARROYO & MNT VIEW
	WHISTLER	AV	4500	→ 4538	91732	ARROYO HIGH
	WHISTLER	AV	4501	→ 4537	91732	ARROYO HIGH
	WHISTLER	AV	4539	→ 4579	91732	ARROYO HIGH
	WHISTLER	AV	4540	→ 4580	91732	ARROYO HIGH
	WHISTLER	AV	4581	→ 4619	91732	ARROYO HIGH
	WHISTLER	AV	4582	→ 4618	91732	ARROYO HIGH
	WHISTLER	AV	4620	→ 4698	91732	ARROYO HIGH
	WHISTLER	AV	4621	→ 4699	91732	ARROYO HIGH
	WHITEFLOWER	LN	3600	→ 3698	91732	MOUNTAIN VIEW HIGH
	WHITEFLOWER	LN	3601	→ 3699	91732	MOUNTAIN VIEW HIGH
	WHITMORE	ST	8900	→ 8998	91770	ROSEMEAD HIGH
	WHITMORE	ST	8901	→ 8999	91770	ROSEMEAD HIGH
	WHITMORE	ST	9000	→ 9036	91770	ROSEMEAD HIGH
	WHITMORE	ST	9001	→ 9045	91770	ROSEMEAD HIGH
	WHITMORE	ST	9038	→ 9068	91770	ROSEMEAD HIGH
	WHITMORE	ST	9047	→ 9083	91770	ROSEMEAD HIGH
	WHITMORE	ST	9070	→ 9110	91770	ROSEMEAD HIGH
	WHITMORE	ST	9085	→ 9113	91770	ROSEMEAD HIGH
	WHITMORE	ST	9112	→ 9118	91770	ROSEMEAD HIGH
	WHITMORE	ST	9115	→ 9121	91770	ROSEMEAD HIGH
	WHITMORE	ST	9120	→ 9166	91770	ROSEMEAD HIGH
	WHITMORE	ST	9123	→ 9165	91770	ROSEMEAD HIGH
	WHITMORE	ST	9184	→ 9198	91770	ROSEMEAD HIGH
	WHITMORE	ST	9185	→ 9199	91770	ROSEMEAD HIGH
	WHITMORE	ST	9200	→ 9324	91731	ROSEMEAD HIGH
	WHITMORE	ST	9201	→ 9325	91731	ROSEMEAD HIGH
	WHITMORE	ST	9326	→ 9374	91733	EL MONTE HIGH
	WHITMORE	ST	9327	→ 9375	91733	EL MONTE HIGH
	WHITMORE	ST	9376	→ 9399	91733	EL MONTE HIGH
	WHITMORE	ST	9377	→ 9398	91733	EL MONTE HIGH
	WHITMORE	ST	9500	→ 9558	91733	EL MONTE HIGH
	WHITMORE	ST	9501	→ 9559	91733	EL MONTE HIGH
	WHITMORE	ST	9560	→ 9598	91733	EL MONTE HIGH
	WHITMORE	ST	9561	→ 9599	91733	EL MONTE HIGH

STREET DIRECTORY - July 2010

DIR	STREET NAME	TYPE	Address Range		ZIP	HIGH SCHOOL
			FROM	→ TO		
	WHITMORE	ST	9700	→ 9798	91733	EL MONTE HIGH
	WHITMORE	ST	9701	→ 9799	91733	EL MONTE HIGH
	WHITMORE	ST	9800	→ 9898	91733	EL MONTE HIGH
	WHITMORE	ST	9801	→ 9899	91733	EL MONTE HIGH
	WHITMORE	ST	9900	→ 10020	91733	EL MONTE HIGH
	WHITMORE	ST	9901	→ 10021	91733	EL MONTE HIGH
	WHITMORE	ST	10022	→ 10128	91733	EL MONTE HIGH
	WHITMORE	ST	10023	→ 10133	91733	EL MONTE HIGH
	WHITMORE	ST	10130	→ 10198	91733	EL MONTE HIGH
	WHITMORE	ST	10135	→ 10199	91733	EL MONTE HIGH
	WHITNEY	DR	4400	→ 4548	91731	ARROYO HIGH
	WHITNEY	DR	4401	→ 4551	91731	ARROYO HIGH
	WHITNEY	DR	4550	→ 4698	91731	ARROYO HIGH
	WHITNEY	DR	4553	→ 4699	91731	ARROYO HIGH
	WIGGINS	AVE	3601	→ 3699	91731	EL MONTE HIGH
	WIGGINS	AVE	3602	→ 3698	91731	EL MONTE HIGH
	WILDFLOWER	RD	10900	→ 10998	91780	ARROYO HIGH
	WILDFLOWER	RD	10901	→ 10999	91780	ARROYO HIGH
	WILDFLOWER	RD	11000	→ 11128	91780	ARROYO HIGH
	WILDFLOWER	RD	11001	→ 11129	91780	ARROYO HIGH
	WILDFLOWER	RD	11130	→ 11198	91780	ARROYO HIGH
	WILDFLOWER	RD	11131	→ 11199	91780	ARROYO HIGH
	WILDFLOWER	RD	11400	→ 11448	91006	ARROYO HIGH
	WILDFLOWER	RD	11401	→ 11449	91006	ARROYO HIGH
	WILDFLOWER	RD	11450	→ 11498	91006	ARROYO HIGH
	WILDFLOWER	RD	11451	→ 11499	91006	ARROYO HIGH
	WILDFLOWER	RD	11500	→ 11514	91006	ARROYO HIGH
	WILDFLOWER	RD	11501	→ 11513	91006	ARROYO HIGH
	WILDFLOWER	RD	11515	→ 11599	91006	ARROYO HIGH
	WILDFLOWER	RD	11516	→ 11598	91006	ARROYO HIGH
	WILDWOOD		3450	→ 3498	91732	MOUNTAIN VIEW HIGH
	WILDWOOD		3451	→ 3499	91732	MOUNTAIN VIEW HIGH
	WILDWOOD		3500	→ 3548	91732	MOUNTAIN VIEW HIGH
	WILDWOOD		3501	→ 3549	91732	MOUNTAIN VIEW HIGH
	WILLARD	AV	4700	→ 4798	91770	ROSEMEAD HIGH
	WILLARD	AV	4701	→ 4799	91770	ROSEMEAD HIGH
	WILLARD	AV	4800	→ 4898	91770	ROSEMEAD HIGH
	WILLARD	AV	4801	→ 4899	91770	ROSEMEAD HIGH
	WINDSONG		3600	→ 3698	91732	MOUNTAIN VIEW HIGH
	WINDSONG		3601	→ 3699	91732	MOUNTAIN VIEW HIGH
	WINSTON	DR	3700	→ 3798	91731	ARROYO HIGH
	WINSTON	DR	3701	→ 3799	91731	ARROYO HIGH
	WINSTON	DR	3800	→ 4098	91731	ARROYO HIGH
	WINSTON	DR	3801	→ 4099	91731	ARROYO HIGH
	WOODRICH	LN	9700	→ 9998	91731	ROSEMEAD HIGH
	WOODRICH	LN	9701	→ 9999	91731	ROSEMEAD HIGH
	WOODVILLE	DR	11600	→ 11648	91732	ARROYO & MNT VIEW
	WOODVILLE	DR	11601	→ 11649	91732	ARROYO & MNT VIEW
	WOODVILLE	DR	11650	→ 11698	91732	ARROYO & MNT VIEW
	WOODVILLE	DR	11651	→ 11699	91732	ARROYO & MNT VIEW
	WOODVILLE	DR	12400	→ 12498	91732	MOUNTAIN VIEW HIGH
	WOODVILLE	DR	12401	→ 12499	91732	MOUNTAIN VIEW HIGH
	WORSHAM	RD	100	→ 106	91733	SOUTH EL MONTE HIGH
	WORSHAM	RD	101	→ 107	91733	SOUTH EL MONTE HIGH
	WORSHAM	RD	108	→ 184	91733	SOUTH EL MONTE HIGH
	WORSHAM	RD	109	→ 185	91733	SOUTH EL MONTE HIGH
	WORSHAM	RD	186	→ 270	91733	SOUTH EL MONTE HIGH
	WORSHAM	RD	187	→ 271	91733	SOUTH EL MONTE HIGH
	WORSHAM	RD	358	→ 442	91733	SOUTH EL MONTE HIGH
	WORSHAM	RD	359	→ 443	91733	SOUTH EL MONTE HIGH

STREET DIRECTORY - July 2010

DIR	STREET NAME	TYPE	Address Range		ZIP	HIGH SCHOOL
			FROM	→ TO		
	WORSHAM	RD	444	→ 528	91733	SOUTH EL MONTE HIGH
	WORSHAM	RD	445	→ 529	91733	SOUTH EL MONTE HIGH
	WORSHAM	RD	530	→ 614	91733	SOUTH EL MONTE HIGH
	WORSHAM	RD	531	→ 615	91733	SOUTH EL MONTE HIGH
	WORSHAM	RD	616	→ 698	91733	SOUTH EL MONTE HIGH
	WORSHAM	RD	617	→ 699	91733	SOUTH EL MONTE HIGH

STREET DIRECTORY - July 2010

DIR	STREET NAME	TYPE	Address Range		ZIP	HIGH SCHOOL
			FROM	→ TO		
	ZERELDA	ST	8600	→ 8616	91770	ROSEMEAD HIGH
	ZERELDA	ST	8601	→ 8615	91770	ROSEMEAD HIGH
	ZERELDA	ST	8617	→ 8699	91770	ROSEMEAD HIGH
	ZERELDA	ST	8618	→ 8698	91770	ROSEMEAD HIGH
	ZERELDA	ST	8700	→ 8710	91770	ROSEMEAD HIGH
	ZERELDA	ST	8701	→ 8711	91770	ROSEMEAD HIGH
	ZERELDA	ST	8710	→ 8720	91770	ROSEMEAD HIGH
	ZERELDA	ST	8711	→ 8721	91770	ROSEMEAD HIGH
	ZERELDA	ST	8722	→ 8798	91770	ROSEMEAD HIGH
	ZERELDA	ST	8723	→ 8799	91770	ROSEMEAD HIGH